

## Leis



# PREFEITURA MUNICIPAL DE LAURO DE FREITAS

REPUBLICADA POR INCORREÇÕES

## LEI MUNICIPAL Nº 1.596 DE 19 DE NOVEMBRO DE 2015

Dispõe sobre a criação da base oficial de logradouros, a delimitação e denominação dos bairros do Município de Lauro de Freitas, Estado da Bahia, na forma que indica, e dá outras providências.

**O PREFEITO DO MUNICÍPIO DE LAURO DE FREITAS**, Estado da Bahia, no uso de suas atribuições legais,

Faço saber que a **CÂMARA MUNICIPAL DE LAURO DE FREITAS**, Estado da Bahia aprova e eu sanciono a seguinte Lei:

**Art. 1º.** A criação da base oficial de logradouros, a delimitação e denominação de bairros do Município de Lauro de Freitas passam a ser definidas por essa lei.

**Art. 2º.** O limite individual de cada bairro deve ser representado mediante redação descritiva padronizada e indicação gráfica georreferenciada.

**Art. 3º.** A presente Lei é integrada por **2 (dois) Anexos**: o Anexo I contém **21 (vinte e um) mapas, 19 (vinte) Mapas de Delimitação de Bairros, 1 do Distrito Quilombola e 1 (um) Mapa Temático Geral** com a espacialização dos limites de bairros do Município de Lauro de Freitas; e o Anexo II contém a relação dos logradouros públicos distribuídos nos respectivos Bairros.

**Art. 4º.** Os bairros do Município de Lauro de Freitas são denominados a seguir:

- I - BAIRRO CENTRO
- II - BAIRRO VILA PRAIANA
- III - BAIRRO IPITANGA
- IV - BAIRRO PITANGUEIRAS
- V - BAIRRO VILAS DO ATLÂNTICO
- VI - BAIRRO BURAQUINHO
- VII - BAIRRO PORTÃO
- VIII - BAIRRO CAIXA D'ÁGUA



**PREFEITURA MUNICIPAL DE  
LAURO DE FREITAS**

- IX - BAIRRO VIDA NOVA
- X - BAIRRO RECREIO IPITANGA
- XI - BAIRRO ITINGA
- XII - BAIRRO PARQUE SÃO PAULO
- XIII - BAIRRO CAJI
- XIV - BAIRRO CAPELÃO
- XV - BAIRRO QUINGOMA
- XVI - DISTRITO QUILOMBOLA
- XVI - BAIRRO JAMBEIRO
- XVII - BAIRRO AREIA BRANCA
- XVIII - BAIRRO BARRO DURO
- XIX - BAIRRO ARACUÍ

**Art. 5º.** São apresentados a seguir a descrição e a individualização dos limites de cada bairro, através dos memoriais descritivos,

**I - BAIRRO CENTRO**

Área (m<sup>2</sup>): 3.079.540,27 m<sup>2</sup>

Perímetro (m): 12.343,55 m

Inicia-se a descrição deste perímetro no vértice **1960**, de coordenadas N **8.575.389,597** m. e E **573.900,438** m., situado no limite com **PITANGUEIRAS**, deste, segue com azimute de 97°52'04" e distância de 1,91 m., confrontando neste trecho com **PITANGUEIRAS**, até o vértice **2421**, de coordenadas N **8.575.389,336** m. e E **573.902,325** m.; deste, segue com azimute de 101°10'10" e distância de 18,99 m., confrontando neste trecho com **PITANGUEIRAS**, até o vértice **2422**, de coordenadas N **8.575.385,658** m. e E **573.920,952** m.; deste, segue com azimute de 101°10'30" e distância de 44,36 m., confrontando neste trecho com **PITANGUEIRAS**, até o vértice **2423**, de coordenadas N **8.575.377,062** m. e E **573.964,466** m.; deste, segue com azimute de 101°13'54" e distância de 87,25 m., confrontando neste trecho com **PITANGUEIRAS**, até o vértice **2424**, de coordenadas N **8.575.360,068** m. e E **574.050,044** m.; deste, segue com azimute de 101°13'54" e distância de 40,26 m., confrontando neste trecho com **PITANGUEIRAS**, até o vértice **2425**, de coordenadas N **8.575.352,226** m. e E **574.089,536** m.; deste, segue com



## PREFEITURA MUNICIPAL DE LAURO DE FREITAS

azimute de 101°57'05" e distância de 41,16 m., confrontando neste trecho com **PITANGUEIRAS**, até o vértice **2426**, de coordenadas N **8.575.343,702** m. e E **574.129,803** m.; deste, segue com azimute de 101°57'37" e distância de 29,56 m., confrontando neste trecho com **PITANGUEIRAS**, até o vértice **2427**, de coordenadas N **8.575.337,577** m. e E **574.158,721** m.; deste, segue com azimute de 108°53'08" e distância de 4,91 m., confrontando neste trecho com **PITANGUEIRAS**, até o vértice **2428**, de coordenadas N **8.575.335,986** m. e E **574.163,371** m.; deste, segue com azimute de 108°53'08" e distância de 10,73 m., confrontando neste trecho com **PITANGUEIRAS**, até o vértice **2429**, de coordenadas N **8.575.332,513** m. e E **574.173,523** m.; deste, segue com azimute de 108°53'08" e distância de 15,70 m., confrontando neste trecho com **PITANGUEIRAS**, até o vértice **2430**, de coordenadas N **8.575.327,431** m. e E **574.188,379** m.; deste, segue com azimute de 114°55'38" e distância de 38,57 m., confrontando neste trecho com **PITANGUEIRAS**, até o vértice **2431**, de coordenadas N **8.575.311,174** m. e E **574.223,358** m.; deste, segue com azimute de 124°29'10" e distância de 5,25 m., confrontando neste trecho com **PITANGUEIRAS**, até o vértice **2432**, de coordenadas N **8.575.308,202** m. e E **574.227,685** m.; deste, segue com azimute de 124°29'10" e distância de 22,50 m., confrontando neste trecho com **PITANGUEIRAS**, até o vértice **2433**, de coordenadas N **8.575.295,463** m. e E **574.246,230** m.; deste, segue com azimute de 127°32'28" e distância de 26,03 m., confrontando neste trecho com **PITANGUEIRAS**, até o vértice **2434**, de coordenadas N **8.575.279,601** m. e E **574.266,871** m.; deste, segue com azimute de 132°53'35" e distância de 41,31 m., confrontando neste trecho com **PITANGUEIRAS**, até o vértice **2435**, de coordenadas N **8.575.251,485** m. e E **574.297,134** m.; deste, segue com azimute de 132°53'35" e distância de 13,98 m., confrontando neste trecho com **PITANGUEIRAS**, até o vértice **2436**, de coordenadas N **8.575.241,971** m. e E **574.307,376** m.; deste, segue com azimute de 132°53'35" e distância de 11,89 m., confrontando neste trecho com **PITANGUEIRAS**, até o vértice **2437**, de coordenadas N **8.575.233,881** m. e E **574.316,083** m.; deste, segue com azimute de 127°52'30" e distância de 126,70 m., confrontando neste trecho com **PITANGUEIRAS**, até o vértice **2438**, de coordenadas N **8.575.156,094** m. e E **574.416,096** m.; deste, segue com azimute de 127°35'40" e distância de 84,11 m., confrontando neste trecho com **PITANGUEIRAS**, até o vértice **2439**, de coordenadas N **8.575.104,782** m. e E **574.482,739** m.; deste, segue com azimute de 127°12'24" e distância de 26,09 m., confrontando neste trecho com **PITANGUEIRAS**, até o vértice **2440**, de coordenadas N **8.575.089,007** m. e E **574.503,517** m.; deste, segue com azimute de 229°57'56" e distância de 20,48 m., confrontando neste trecho com **ARACUÍ**, até o vértice **2538**, de coordenadas N **8.575.075,836** m. e E **574.487,840** m.; deste, segue com azimute de 229°57'56" e distância de 54,20 m., confrontando neste trecho com **ARACUÍ**, até o vértice **2537**, de coordenadas N **8.575.040,969** m. e E **574.446,338** m.; deste, segue com azimute de 229°57'56" e distância de 11,78 m., confrontando neste trecho com **ARACUÍ**, até o vértice **2536**, de coordenadas N **8.575.033,389** m. e E **574.437,315** m.; deste, segue com azimute de 238°44'43" e distância de 0,22 m., confrontando neste trecho com **ARACUÍ**, até o vértice **2535**, de coordenadas N **8.575.033,277** m. e E **574.437,131** m.; deste, segue com azimute de 124°30'26" e distância de 63,99 m., confrontando neste trecho com **ARACUÍ**, até o vértice **2534**, de coordenadas N **8.574.997,028** m. e E **574.489,860** m.; deste, segue com azimute de 114°28'25" e distância de 26,98 m., confrontando neste trecho com **ARACUÍ**, até o vértice **2533**, de coordenadas N **8.574.985,852** m. e E **574.514,413** m.; deste, segue com azimute de 39°24'02" e distância de 6,14 m., confrontando neste trecho com **ARACUÍ**, até o vértice **2532**, de coordenadas N **8.574.990,593** m. e E **574.518,308** m.; deste, segue com

**PREFEITURA MUNICIPAL DE  
LAURO DE FREITAS**

azimute de 67°14'56" e distância de 5,69 m., confrontando neste trecho com **ARACUÍ**, até o vértice **2531**, de coordenadas N **8.574.992,794** m. e E **574.523,557** m.; deste, segue com azimute de 67°56'56" e distância de 14,43 m., confrontando neste trecho com **ARACUÍ**, até o vértice **2530**, de coordenadas N **8.574.998,213** m. e E **574.536,935** m.; deste, segue com azimute de 79°28'45" e distância de 12,06 m., confrontando neste trecho com **ARACUÍ**, até o vértice **2529**, de coordenadas N **8.575.000,414** m. e E **574.548,788** m.; deste, segue com azimute de 94°02'16" e distância de 14,43 m., confrontando neste trecho com **ARACUÍ**, até o vértice **2528**, de coordenadas N **8.574.999,398** m. e E **574.563,181** m.; deste, segue com azimute de 102°22'09" e distância de 19,76 m., confrontando neste trecho com **ARACUÍ**, até o vértice **2527**, de coordenadas N **8.574.995,165** m. e E **574.582,485** m.; deste, segue com azimute de 100°02'58" e distância de 16,24 m., confrontando neste trecho com **ARACUÍ**, até o vértice **2526**, de coordenadas N **8.574.992,331** m. e E **574.598,475** m.; deste, segue com azimute de 100°19'40" e distância de 31,47 m., confrontando neste trecho com **ARACUÍ**, até o vértice **2525**, de coordenadas N **8.574.986,689** m. e E **574.629,437** m.; deste, segue com azimute de 120°38'24" e distância de 16,26 m., confrontando neste trecho com **ARACUÍ**, até o vértice **2524**, de coordenadas N **8.574.978,401** m. e E **574.643,428** m.; deste, segue com azimute de 125°09'08" e distância de 47,50 m., confrontando neste trecho com **ARACUÍ**, até o vértice **2523**, de coordenadas N **8.574.951,054** m. e E **574.682,265** m.; deste, segue com azimute de 127°06'05" e distância de 50,32 m., confrontando neste trecho com **ARACUÍ**, até o vértice **2522**, de coordenadas N **8.574.920,700** m. e E **574.722,397** m.; deste, segue com azimute de 144°58'06" e distância de 15,04 m., confrontando neste trecho com **ARACUÍ**, até o vértice **2521**, de coordenadas N **8.574.908,381** m. e E **574.731,033** m.; deste, segue com azimute de 119°11'51" e distância de 4,95 m., confrontando neste trecho com **ARACUÍ**, até o vértice **2520**, de coordenadas N **8.574.905,968** m. e E **574.735,351** m.; deste, segue com azimute de 90°00'00" e distância de 3,20 m., confrontando neste trecho com **ARACUÍ**, até o vértice **2519**, de coordenadas N **8.574.905,968** m. e E **574.738,552** m.; deste, segue com azimute de 115°32'16" e distância de 10,23 m., confrontando neste trecho com **ARACUÍ**, até o vértice **2518**, de coordenadas N **8.574.901,558** m. e E **574.747,783** m.; deste, segue com azimute de 140°15'54" e distância de 11,38 m., confrontando neste trecho com **ARACUÍ**, até o vértice **2517**, de coordenadas N **8.574.892,807** m. e E **574.755,057** m.; deste, segue com azimute de 93°36'12" e distância de 16,88 m., confrontando neste trecho com **ARACUÍ**, até o vértice **2516**, de coordenadas N **8.574.891,746** m. e E **574.771,901** m.; deste, segue com azimute de 96°42'13" e distância de 22,60 m., confrontando neste trecho com **ARACUÍ**, até o vértice **2515**, de coordenadas N **8.574.889,109** m. e E **574.794,342** m.; deste, segue com azimute de 122°56'20" e distância de 13,43 m., confrontando neste trecho com **ARACUÍ**, até o vértice **2514**, de coordenadas N **8.574.881,806** m. e E **574.805,614** m.; deste, segue com azimute de 125°15'52" e distância de 112,19 m., confrontando neste trecho com **ARACUÍ**, até o vértice **2513**, de coordenadas N **8.574.817,036** m. e E **574.897,212** m.; deste, segue com azimute de 124°37'33" e distância de 51,83 m., confrontando neste trecho com **ARACUÍ**, até o vértice **2512**, de coordenadas N **8.574.787,588** m. e E **574.939,859** m.; deste, segue com azimute de 129°31'01" e distância de 36,75 m., confrontando neste trecho com **ARACUÍ**, até o vértice **2511**, de coordenadas N **8.574.764,201** m. e E **574.968,213** m.; deste, segue com azimute de 124°38'27" e distância de 113,20 m., confrontando neste trecho com **ARACUÍ**, até o vértice **2510**, de coordenadas N **8.574.699,854** m. e E **575.061,346** m.; deste, segue com azimute de 123°21'23" e distância de 16,67 m., confrontando neste trecho com **ARACUÍ**, até o vértice **2509**, de coordenadas N **8.574.690,686** m. e E **575.075,274** m.; deste, segue com azimute de 146°47'11" e distância de 8,81 m., confrontando neste trecho com



## PREFEITURA MUNICIPAL DE LAURO DE FREITAS

**ARACUÍ**, até o vértice **2508**, de coordenadas N **8.574.683,314** m. e E **575.080,100** m.; deste, segue com azimute de  $76^{\circ}18'35''$  e distância de 12,46 m., confrontando neste trecho com **ARACUÍ**, até o vértice **2507**, de coordenadas N **8.574.686,262** m. e E **575.092,203** m.; deste, segue com azimute de  $80^{\circ}17'23''$  e distância de 18,58 m., confrontando neste trecho com **ARACUÍ**, até o vértice **2506**, de coordenadas N **8.574.689,396** m. e E **575.110,519** m.; deste, segue com azimute de  $94^{\circ}22'51''$  e distância de 16,70 m., confrontando neste trecho com **ARACUÍ**, até o vértice **2505**, de coordenadas N **8.574.688,120** m. e E **575.127,174** m.; deste, segue com azimute de  $94^{\circ}22'51''$  e distância de 13,59 m., confrontando neste trecho com **ARACUÍ**, até o vértice **2504**, de coordenadas N **8.574.687,082** m. e E **575.140,720** m.; deste, segue com azimute de  $159^{\circ}16'21''$  e distância de 58,88 m., confrontando neste trecho com **ARACUÍ**, até o vértice **2503**, de coordenadas N **8.574.632,014** m. e E **575.161,558** m.; deste, segue com azimute de  $162^{\circ}18'00''$  e distância de 58,55 m., confrontando neste trecho com **ARACUÍ**, até o vértice **2502**, de coordenadas N **8.574.576,239** m. e E **575.179,358** m.; deste, segue com azimute de  $158^{\circ}06'09''$  e distância de 41,74 m., confrontando neste trecho com **ARACUÍ**, até o vértice **2501**, de coordenadas N **8.574.537,508** m. e E **575.194,926** m.; deste, segue com azimute de  $158^{\circ}06'09''$  e distância de 59,17 m., confrontando neste trecho com **ARACUÍ**, até o vértice **2500**, de coordenadas N **8.574.482,605** m. e E **575.216,994** m.; deste, segue com azimute de  $168^{\circ}26'11''$  e distância de 5,49 m., confrontando neste trecho com **IPITANGA**, até o vértice **2539**, de coordenadas N **8.574.477,225** m. e E **575.218,095** m.; deste, segue com azimute de  $168^{\circ}26'11''$  e distância de 13,98 m., confrontando neste trecho com **IPITANGA**, até o vértice **2540**, de coordenadas N **8.574.463,526** m. e E **575.220,898** m.; deste, segue com azimute de  $170^{\circ}11'38''$  e distância de 21,75 m., confrontando neste trecho com **IPITANGA**, até o vértice **2541**, de coordenadas N **8.574.442,095** m. e E **575.224,602** m.; deste, segue com azimute de  $182^{\circ}33'54''$  e distância de 19,61 m., confrontando neste trecho com **IPITANGA**, até o vértice **2542**, de coordenadas N **8.574.422,507** m. e E **575.223,725** m.; deste, segue com azimute de  $191^{\circ}12'25''$  e distância de 6,45 m., confrontando neste trecho com **IPITANGA**, até o vértice **2543**, de coordenadas N **8.574.416,176** m. e E **575.222,470** m.; deste, segue com azimute de  $192^{\circ}05'00''$  e distância de 11,79 m., confrontando neste trecho com **IPITANGA**, até o vértice **2544**, de coordenadas N **8.574.404,647** m. e E **575.220,002** m.; deste, segue com azimute de  $195^{\circ}37'10''$  e distância de 23,21 m., confrontando neste trecho com **IPITANGA**, até o vértice **2545**, de coordenadas N **8.574.382,299** m. e E **575.213,754** m.; deste, segue com azimute de  $207^{\circ}47'50''$  e distância de 141,95 m., confrontando neste trecho com **IPITANGA**, até o vértice **2546**, de coordenadas N **8.574.256,727** m. e E **575.147,555** m.; deste, segue com azimute de  $215^{\circ}07'19''$  e distância de 22,90 m., confrontando neste trecho com **IPITANGA**, até o vértice **2547**, de coordenadas N **8.574.237,995** m. e E **575.134,379** m.; deste, segue com azimute de  $242^{\circ}19'01''$  e distância de 89,76 m., confrontando neste trecho com **IPITANGA**, até o vértice **2547A**, de coordenadas N **8.574.196,296** m. e E **575.054,898** m.; deste, segue com azimute de  $193^{\circ}44'43''$  e distância de 0,18 m., confrontando neste trecho com **IPITANGA**, até o vértice **2548**, de coordenadas N **8.574.196,122** m. e E **575.054,856** m.; deste, segue com azimute de  $243^{\circ}45'30''$  e distância de 12,82 m., confrontando neste trecho com **IPITANGA**, até o vértice **2549**, de coordenadas N **8.574.190,453** m. e E **575.043,356** m.; deste, segue com azimute de  $239^{\circ}13'59''$  e distância de 14,97 m., confrontando neste trecho com **IPITANGA**, até o vértice **2550**, de coordenadas N **8.574.182,793** m. e E **575.030,489** m.; deste, segue com azimute de  $239^{\circ}13'58''$  e distância de 2,88 m., confrontando neste trecho com **IPITANGA**, até o vértice **2551**, de coordenadas N **8.574.181,321** m. e E **575.028,017** m.; deste, segue com azimute de  $229^{\circ}07'20''$  e distância de 24,98 m., confrontando neste trecho com



**PREFEITURA MUNICIPAL DE  
LAURO DE FREITAS**

**IPITANGA** , até o vértice **2552**, de coordenadas **N 8.574.164,969** m. e **E 575.009,125** m.; deste, segue com azimute de **214°21'47"** e distância de **22,50** m., confrontando neste trecho com **IPITANGA** , até o vértice **2553**, de coordenadas **N 8.574.146,396** m. e **E 574.996,425** m.; deste, segue com azimute de **207°46'14"** e distância de **19,38** m., confrontando neste trecho com **IPITANGA** , até o vértice **2554**, de coordenadas **N 8.574.129,249** m. e **E 574.987,396** m.; deste, segue com azimute de **207°46'14"** e distância de **43,66** m., confrontando neste trecho com **IPITANGA** , até o vértice **2555**, de coordenadas **N 8.574.090,618** m. e **E 574.967,054** m.; deste, segue com azimute de **207°46'14"** e distância de **7,83** m., confrontando neste trecho com **IPITANGA** , até o vértice **2556**, de coordenadas **N 8.574.083,689** m. e **E 574.963,405** m.; deste, segue com azimute de **200°03'16"** e distância de **31,39** m., confrontando neste trecho com **IPITANGA** , até o vértice **2557**, de coordenadas **N 8.574.054,203** m. e **E 574.952,641** m.; deste, segue com azimute de **278°49'02"** e distância de **21,64** m., confrontando neste trecho com **IPITANGA** , até o vértice **2558**, de coordenadas **N 8.574.057,520** m. e **E 574.931,253** m.; deste, segue com azimute de **279°14'14"** e distância de **33,22** m., confrontando neste trecho com **IPITANGA** , até o vértice **2559**, de coordenadas **N 8.574.062,853** m. e **E 574.898,463** m.; deste, segue com azimute de **279°14'14"** e distância de **27,02** m., confrontando neste trecho com **IPITANGA** , até o vértice **2560**, de coordenadas **N 8.574.067,191** m. e **E 574.871,790** m.; deste, segue com azimute de **208°01'04"** e distância de **20,63** m., confrontando neste trecho com **IPITANGA** , até o vértice **2561**, de coordenadas **N 8.574.048,982** m. e **E 574.862,101** m.; deste, segue com azimute de **216°58'01"** e distância de **17,65** m., confrontando neste trecho com **IPITANGA** , até o vértice **2562**, de coordenadas **N 8.574.034,880** m. e **E 574.851,488** m.; deste, segue com azimute de **230°37'49"** e distância de **8,01** m., confrontando neste trecho com **IPITANGA** , até o vértice **2563**, de coordenadas **N 8.574.029,800** m. e **E 574.845,297** m.; deste, segue com azimute de **256°09'17"** e distância de **16,95** m., confrontando neste trecho com **IPITANGA** , até o vértice **2564**, de coordenadas **N 8.574.025,744** m. e **E 574.828,839** m.; deste, segue com azimute de **256°09'18"** e distância de **0,07** m., confrontando neste trecho com **VILA PRAIANA** , até o vértice **2565**, de coordenadas **N 8.574.025,728** m. e **E 574.828,775** m.; deste, segue com azimute de **290°07'43"** e distância de **16,21** m., confrontando neste trecho com **VILA PRAIANA** , até o vértice **2566**, de coordenadas **N 8.574.031,305** m. e **E 574.813,559** m.; deste, segue com azimute de **301°33'36"** e distância de **6,92** m., confrontando neste trecho com **VILA PRAIANA** , até o vértice **2567**, de coordenadas **N 8.574.034,927** m. e **E 574.807,662** m.; deste, segue com azimute de **301°33'36"** e distância de **9,93** m., confrontando neste trecho com **VILA PRAIANA** , até o vértice **2568**, de coordenadas **N 8.574.040,124** m. e **E 574.799,203** m.; deste, segue com azimute de **284°05'44"** e distância de **7,22** m., confrontando neste trecho com **VILA PRAIANA** , até o vértice **2569**, de coordenadas **N 8.574.041,882** m. e **E 574.792,200** m.; deste, segue com azimute de **284°05'44"** e distância de **8,44** m., confrontando neste trecho com **VILA PRAIANA** , até o vértice **2570**, de coordenadas **N 8.574.043,937** m. e **E 574.784,015** m.; deste, segue com azimute de **284°05'44"** e distância de **10,94** m., confrontando neste trecho com **VILA PRAIANA** , até o vértice **2571**, de coordenadas **N 8.574.046,602** m. e **E 574.773,401** m.; deste, segue com azimute de **288°46'12"** e distância de **22,43** m., confrontando neste trecho com **VILA PRAIANA** , até o vértice **2572**, de coordenadas **N 8.574.053,821** m. e **E 574.752,160** m.; deste, segue com azimute de **291°40'14"** e distância de **34,22** m., confrontando neste trecho com **VILA PRAIANA** , até o vértice **2573**, de coordenadas **N 8.574.066,459** m. e **E 574.720,354** m.; deste, segue com azimute de **293°03'13"** e distância de **28,45** m.,



## PREFEITURA MUNICIPAL DE LAURO DE FREITAS

confrontando neste trecho com **VILA PRAIANA** , até o vértice **2574**, de coordenadas **N 8.574.077,600 m.** e **E 574.694,175 m.**; deste, segue com azimute de **278°02'00"** e distância de **18,07 m.**, confrontando neste trecho com **VILA PRAIANA** , até o vértice **2575**, de coordenadas **N 8.574.080,126 m.** e **E 574.676,281 m.**; deste, segue com azimute de **294°25'50"** e distância de **23,42 m.**, confrontando neste trecho com **VILA PRAIANA** , até o vértice **2576**, de coordenadas **N 8.574.089,814 m.** e **E 574.654,954 m.**; deste, segue com azimute de **320°55'36"** e distância de **19,78 m.**, confrontando neste trecho com **VILA PRAIANA** , até o vértice **2577**, de coordenadas **N 8.574.105,169 m.** e **E 574.642,487 m.**; deste, segue com azimute de **320°55'36"** e distância de **5,58 m.**, confrontando neste trecho com **VILA PRAIANA** , até o vértice **2578**, de coordenadas **N 8.574.109,503 m.** e **E 574.638,968 m.**; deste, segue com azimute de **264°04'03"** e distância de **8,00 m.**, confrontando neste trecho com **VILA PRAIANA** , até o vértice **2579**, de coordenadas **N 8.574.108,675 m.** e **E 574.631,007 m.**; deste, segue com azimute de **300°32'52"** e distância de **49,18 m.**, confrontando neste trecho com **VILA PRAIANA** , até o vértice **2580**, de coordenadas **N 8.574.133,670 m.** e **E 574.588,655 m.**; deste, segue com azimute de **299°44'42"** e distância de **34,41 m.**, confrontando neste trecho com **VILA PRAIANA** , até o vértice **2581**, de coordenadas **N 8.574.150,744 m.** e **E 574.558,775 m.**; deste, segue com azimute de **297°38'46"** e distância de **18,82 m.**, confrontando neste trecho com **VILA PRAIANA** , até o vértice **2582**, de coordenadas **N 8.574.159,475 m.** e **E 574.542,107 m.**; deste, segue com azimute de **298°36'38"** e distância de **49,73 m.**, confrontando neste trecho com **VILA PRAIANA** , até o vértice **2583**, de coordenadas **N 8.574.183,288 m.** e **E 574.498,450 m.**; deste, segue com azimute de **299°29'42"** e distância de **60,19 m.**, confrontando neste trecho com **VILA PRAIANA** , até o vértice **2584**, de coordenadas **N 8.574.212,921 m.** e **E 574.446,063 m.**; deste, segue com azimute de **300°11'19"** e distância de **65,45 m.**, confrontando neste trecho com **VILA PRAIANA** , até o vértice **2585**, de coordenadas **N 8.574.245,833 m.** e **E 574.389,489 m.**; deste, segue com azimute de **291°29'36"** e distância de **20,05 m.**, confrontando neste trecho com **VILA PRAIANA** , até o vértice **2586**, de coordenadas **N 8.574.253,181 m.** e **E 574.370,829 m.**; deste, segue com azimute de **255°18'15"** e distância de **80,83 m.**, confrontando neste trecho com **VILA PRAIANA** , até o vértice **2587**, de coordenadas **N 8.574.232,676 m.** e **E 574.292,644 m.**; deste, segue com azimute de **252°32'56"** e distância de **96,39 m.**, confrontando neste trecho com **VILA PRAIANA** , até o vértice **2588**, de coordenadas **N 8.574.203,770 m.** e **E 574.200,692 m.**; deste, segue com azimute de **257°44'40"** e distância de **12,64 m.**, confrontando neste trecho com **VILA PRAIANA** , até o vértice **2589**, de coordenadas **N 8.574.201,087 m.** e **E 574.188,343 m.**; deste, segue com azimute de **257°44'40"** e distância de **15,51 m.**, confrontando neste trecho com **VILA PRAIANA** , até o vértice **2590**, de coordenadas **N 8.574.197,796 m.** e **E 574.173,189 m.**; deste, segue com azimute de **257°44'40"** e distância de **22,72 m.**, confrontando neste trecho com **VILA PRAIANA** , até o vértice **2591**, de coordenadas **N 8.574.192,973 m.** e **E 574.150,986 m.**; deste, segue com azimute de **263°22'48"** e distância de **15,63 m.**, confrontando neste trecho com **VILA PRAIANA** , até o vértice **2592**, de coordenadas **N 8.574.191,170 m.** e **E 574.135,456 m.**; deste, segue com azimute de **263°22'47"** e distância de **35,84 m.**, confrontando neste trecho com **VILA PRAIANA** , até o vértice **2593**, de coordenadas **N 8.574.187,038 m.** e **E 574.099,854 m.**; deste, segue com azimute de **263°22'47"** e distância de **20,58 m.**, confrontando neste trecho com **VILA PRAIANA** , até o vértice **2594**, de coordenadas **N 8.574.184,666 m.** e **E 574.079,413 m.**; deste, segue com azimute de **266°29'09"** e distância de **54,24 m.**, confrontando neste trecho com **VILA PRAIANA** , até o vértice **2595**, de

**PREFEITURA MUNICIPAL DE  
LAURO DE FREITAS**

coordenadas N 8.574.181,341 m. e E 574.025,277 m.; deste, segue com azimute de 266°29'09" e distância de 13,40 m., confrontando neste trecho com **VILA PRAIANA**, até o vértice **2595A**, de coordenadas N 8.574.180,520 m. e E 574.011,899 m.; deste, segue com azimute de 264°48'15" e distância de 12,48 m., confrontando neste trecho com **VILA PRAIANA**, até o vértice **2596**, de coordenadas N 8.574.179,390 m. e E 573.999,474 m.; deste, segue com azimute de 264°48'15" e distância de 74,84 m., confrontando neste trecho com **VILA PRAIANA**, até o vértice **2597**, de coordenadas N 8.574.172,613 m. e E 573.924,945 m.; deste, segue com azimute de 264°48'14" e distância de 14,30 m., confrontando neste trecho com **VILA PRAIANA**, até o vértice **2598**, de coordenadas N 8.574.171,318 m. e E 573.910,704 m.; deste, segue com azimute de 264°48'14" e distância de 60,54 m., confrontando neste trecho com **VILA PRAIANA**, até o vértice **2599**, de coordenadas N 8.574.165,835 m. e E 573.850,411 m.; deste, segue com azimute de 264°48'15" e distância de 62,24 m., confrontando neste trecho com **VILA PRAIANA**, até o vértice **2600**, de coordenadas N 8.574.160,198 m. e E 573.788,424 m.; deste, segue com azimute de 264°48'15" e distância de 57,16 m., confrontando neste trecho com **VILA PRAIANA**, até o vértice **2601**, de coordenadas N 8.574.155,022 m. e E 573.731,502 m.; deste, segue com azimute de 264°48'14" e distância de 36,04 m., confrontando neste trecho com **VILA PRAIANA**, até o vértice **2602**, de coordenadas N 8.574.151,758 m. e E 573.695,613 m.; deste, segue com azimute de 264°26'56" e distância de 15,17 m., confrontando neste trecho com **VILA PRAIANA**, até o vértice **2603**, de coordenadas N 8.574.150,290 m. e E 573.680,512 m.; deste, segue com azimute de 264°26'56" e distância de 50,86 m., confrontando neste trecho com **VILA PRAIANA**, até o vértice **2604**, de coordenadas N 8.574.145,370 m. e E 573.629,887 m.; deste, segue com azimute de 142°38'20" e distância de 11,40 m., confrontando neste trecho com **VILA PRAIANA**, até o vértice **2605**, de coordenadas N 8.574.136,310 m. e E 573.636,804 m.; deste, segue com azimute de 142°38'20" e distância de 22,91 m., confrontando neste trecho com **VILA PRAIANA**, até o vértice **2606**, de coordenadas N 8.574.118,101 m. e E 573.650,706 m.; deste, segue com azimute de 142°38'20" e distância de 79,74 m., confrontando neste trecho com **VILA PRAIANA**, até o vértice **2607**, de coordenadas N 8.574.054,721 m. e E 573.699,096 m.; deste, segue com azimute de 140°27'53" e distância de 38,08 m., confrontando neste trecho com **VILA PRAIANA**, até o vértice **2608**, de coordenadas N 8.574.025,354 m. e E 573.723,334 m.; deste, segue com azimute de 140°27'53" e distância de 16,88 m., confrontando neste trecho com **VILA PRAIANA**, até o vértice **2609**, de coordenadas N 8.574.012,333 m. e E 573.734,082 m.; deste, segue com azimute de 140°27'53" e distância de 48,05 m., confrontando neste trecho com **VILA PRAIANA**, até o vértice **2610**, de coordenadas N 8.573.975,274 m. e E 573.764,669 m.; deste, segue com azimute de 140°27'54" e distância de 45,82 m., confrontando neste trecho com **VILA PRAIANA**, até o vértice **2611**, de coordenadas N 8.573.939,935 m. e E 573.793,837 m.; deste, segue com azimute de 135°13'08" e distância de 35,01 m., confrontando neste trecho com **VILA PRAIANA**, até o vértice **2612**, de coordenadas N 8.573.915,084 m. e E 573.818,498 m.; deste, segue com azimute de 135°13'08" e distância de 40,98 m., confrontando neste trecho com **VILA PRAIANA**, até o vértice **2613**, de coordenadas N 8.573.886,000 m. e E 573.847,361 m.; deste, segue com azimute de 135°16'38" e distância de 31,38 m., confrontando neste trecho com **VILA PRAIANA**, até o vértice **2614**, de coordenadas N 8.573.863,701 m. e E 573.869,446 m.; deste, segue com azimute de 135°16'38" e distância de 18,00 m., confrontando neste trecho com **VILA PRAIANA**, até o vértice **2615**, de coordenadas N 8.573.850,909 m. e E 573.882,114 m.; deste, segue com





## PREFEITURA MUNICIPAL DE LAURO DE FREITAS

azimute de 135°18'40" e distância de 18,07 m., confrontando neste trecho com **VILA PRAIANA** , até o vértice **2616**, de coordenadas N **8.573.838,060** m. e E **573.894,824** m.; deste, segue com azimute de 134°48'24" e distância de 28,24 m., confrontando neste trecho com **VILA PRAIANA** , até o vértice **2617**, de coordenadas N **8.573.818,159** m. e E **573.914,860** m.; deste, segue com azimute de 132°54'29" e distância de 37,33 m., confrontando neste trecho com **VILA PRAIANA** , até o vértice **2618**, de coordenadas N **8.573.792,741** m. e E **573.942,205** m.; deste, segue com azimute de 132°54'29" e distância de 44,64 m., confrontando neste trecho com **VILA PRAIANA** , até o vértice **2619**, de coordenadas N **8.573.762,351** m. e E **573.974,900** m.; deste, segue com azimute de 132°54'29" e distância de 35,52 m., confrontando neste trecho com **VILA PRAIANA** , até o vértice **2620**, de coordenadas N **8.573.738,170** m. e E **574.000,914** m.; deste, segue com azimute de 132°54'29" e distância de 65,55 m., confrontando neste trecho com **VILA PRAIANA** , até o vértice **2621**, de coordenadas N **8.573.693,544** m. e E **574.048,924** m.; deste, segue com azimute de 132°54'29" e distância de 52,34 m., confrontando neste trecho com **VILA PRAIANA** , até o vértice **2622**, de coordenadas N **8.573.657,912** m. e E **574.087,257** m.; deste, segue com azimute de 132°54'29" e distância de 19,65 m., confrontando neste trecho com **VILA PRAIANA** , até o vértice **2623**, de coordenadas N **8.573.644,537** m. e E **574.101,646** m.; deste, segue com azimute de 227°41'40" e distância de 21,85 m., confrontando neste trecho com **VILA PRAIANA** , até o vértice **2624**, de coordenadas N **8.573.629,831** m. e E **574.085,488** m.; deste, segue com azimute de 231°27'37" e distância de 61,12 m., confrontando neste trecho com **VILA PRAIANA** , até o vértice **2625**, de coordenadas N **8.573.591,750** m. e E **574.037,681** m.; deste, segue com azimute de 231°27'37" e distância de 6,35 m., confrontando neste trecho com **VILA PRAIANA** , até o vértice **2626**, de coordenadas N **8.573.587,793** m. e E **574.032,713** m.; deste, segue com azimute de 120°41'09" e distância de 5,61 m., confrontando neste trecho com **VILA PRAIANA** , até o vértice **2627**, de coordenadas N **8.573.584,932** m. e E **574.037,534** m.; deste, segue com azimute de 212°07'46" e distância de 35,65 m., confrontando neste trecho com **VILA PRAIANA** , até o vértice **398**, de coordenadas N **8.573.554,737** m. e E **574.018,572** m.; deste, segue com azimute de 299°24'45" e distância de 16,07 m., confrontando neste trecho com **LIMITE INTERMUNICIPAL (LAURO DE FREITAS-SALVADOR)** , até o vértice **399**, de coordenadas N **8.573.562,629** m. e E **574.004,575** m.; deste, segue com azimute de 300°17'05" e distância de 44,28 m., confrontando neste trecho com **LIMITE INTERMUNICIPAL (LAURO DE FREITAS-SALVADOR)** , até o vértice **400**, de coordenadas N **8.573.584,960** m. e E **573.966,336** m.; deste, segue com azimute de 300°01'30" e distância de 27,53 m., confrontando neste trecho com **LIMITE INTERMUNICIPAL (LAURO DE FREITAS-SALVADOR)** , até o vértice **401**, de coordenadas N **8.573.598,737** m. e E **573.942,498** m.; deste, segue com azimute de 296°45'44" e distância de 6,67 m., confrontando neste trecho com **LIMITE INTERMUNICIPAL (LAURO DE FREITAS-SALVADOR)** , até o vértice **402**, de coordenadas N **8.573.601,738** m. e E **573.936,545** m.; deste, segue com azimute de 302°08'41" e distância de 9,60 m., confrontando neste trecho com **LIMITE INTERMUNICIPAL (LAURO DE FREITAS-SALVADOR)** , até o vértice **403**, de coordenadas N **8.573.606,847** m. e E **573.928,415** m.; deste, segue com azimute de 322°29'52" e distância de 63,57 m., confrontando neste trecho com **LIMITE INTERMUNICIPAL (LAURO DE FREITAS-SALVADOR)** , até o vértice **404**, de coordenadas N **8.573.657,277** m. e E **573.889,716** m.; deste, segue com azimute de 322°01'38" e distância de 104,74 m., confrontando neste trecho com **LIMITE**



**PREFEITURA MUNICIPAL DE  
LAURO DE FREITAS**

**INTERMUNICIPAL (LAURO DE FREITAS-SALVADOR)** , até o vértice **405**, de coordenadas N **8.573.739,841** m. e E **573.825,273** m.; deste, segue com azimute de **322°24'39"** e distância de **81,53** m., confrontando neste trecho com **LIMITE INTERMUNICIPAL (LAURO DE FREITAS-SALVADOR)** , até o vértice **406**, de coordenadas N **8.573.804,449** m. e E **573.775,538** m.; deste, segue com azimute de **269°54'18"** e distância de **89,31** m., confrontando neste trecho com **LIMITE INTERMUNICIPAL (LAURO DE FREITAS-SALVADOR)** , até o vértice **407**, de coordenadas N **8.573.804,301** m. e E **573.686,227** m.; deste, segue com azimute de **269°54'17"** e distância de **115,91** m., confrontando neste trecho com **LIMITE INTERMUNICIPAL (LAURO DE FREITAS-SALVADOR)** , até o vértice **408**, de coordenadas N **8.573.804,108** m. e E **573.570,315** m.; deste, segue com azimute de **269°54'18"** e distância de **78,72** m., confrontando neste trecho com **LIMITE INTERMUNICIPAL (LAURO DE FREITAS-SALVADOR)** , até o vértice **409**, de coordenadas N **8.573.803,977** m. e E **573.491,596** m.; deste, segue com azimute de **252°47'40"** e distância de **79,33** m., confrontando neste trecho com **LIMITE INTERMUNICIPAL (LAURO DE FREITAS-SALVADOR)** , até o vértice **410**, de coordenadas N **8.573.780,510** m. e E **573.415,813** m.; deste, segue com azimute de **253°42'18"** e distância de **82,54** m., confrontando neste trecho com **LIMITE INTERMUNICIPAL (LAURO DE FREITAS-SALVADOR)** , até o vértice **411**, de coordenadas N **8.573.757,352** m. e E **573.336,592** m.; deste, segue com azimute de **253°42'17"** e distância de **77,99** m., confrontando neste trecho com **LIMITE INTERMUNICIPAL (LAURO DE FREITAS-SALVADOR)** , até o vértice **412**, de coordenadas N **8.573.735,469** m. e E **573.261,736** m.; deste, segue com azimute de **318°26'57"** e distância de **16,97** m., confrontando neste trecho com **LIMITE INTERMUNICIPAL (LAURO DE FREITAS-SALVADOR)** , até o vértice **413**, de coordenadas N **8.573.748,166** m. e E **573.250,482** m.; deste, segue com azimute de **318°26'57"** e distância de **168,93** m., confrontando neste trecho com **LIMITE INTERMUNICIPAL (LAURO DE FREITAS-SALVADOR)** , até o vértice **414**, de coordenadas N **8.573.874,589** m. e E **573.138,433** m.; deste, segue com azimute de **298°27'35"** e distância de **77,64** m., confrontando neste trecho com **LIMITE INTERMUNICIPAL (LAURO DE FREITAS-SALVADOR)** , até o vértice **415**, de coordenadas N **8.573.911,589** m. e E **573.070,173** m.; deste, segue com azimute de **294°46'49"** e distância de **10,61** m., confrontando neste trecho com **LIMITE INTERMUNICIPAL (LAURO DE FREITAS-SALVADOR)** , até o vértice **416**, de coordenadas N **8.573.916,038** m. e E **573.060,535** m.; deste, segue com azimute de **285°23'36"** e distância de **22,71** m., confrontando neste trecho com **LIMITE INTERMUNICIPAL (LAURO DE FREITAS-SALVADOR)** , até o vértice **417**, de coordenadas N **8.573.922,067** m. e E **573.038,636** m.; deste, segue com azimute de **282°23'19"** e distância de **33,42** m., confrontando neste trecho com **LIMITE INTERMUNICIPAL (LAURO DE FREITAS-SALVADOR)** , até o vértice **418**, de coordenadas N **8.573.929,238** m. e E **573.005,991**

m.; deste, segue com azimute de **282°45'47"** e distância de **13,67** m., confrontando neste trecho com **LIMITE INTERMUNICIPAL (LAURO DE FREITAS-SALVADOR)** , até o vértice **419**, de coordenadas N **8.573.932,259** m. e E **572.992,654** m.; deste, segue com



## PREFEITURA MUNICIPAL DE LAURO DE FREITAS

azimute de 283°31'10" e distância de 8,58 m., confrontando neste trecho com **LIMITE INTERMUNICIPAL (LAURO DE FREITAS-SALVADOR)** , até o vértice **420**, de coordenadas N **8.573.934,265** m. e E **572.984,313** m.; deste, segue com azimute de 288°09'15" e distância de 7,87 m., confrontando neste trecho com **LIMITE INTERMUNICIPAL (LAURO DE FREITAS-SALVADOR)** , até o vértice **421**, de coordenadas N **8.573.936,717** m. e E **572.976,833** m.; deste, segue com azimute de 300°11'12" e distância de 6,64 m., confrontando neste trecho com **LIMITE INTERMUNICIPAL (LAURO DE FREITAS-SALVADOR)** , até o vértice **422**, de coordenadas N **8.573.940,057** m. e E **572.971,091** m.; deste, segue com azimute de 300°50'33" e distância de 7,57 m., confrontando neste trecho com **LIMITE INTERMUNICIPAL (LAURO DE FREITAS-SALVADOR)** , até o vértice **423**, de coordenadas N **8.573.943,938** m. e E **572.964,592** m.; deste, segue com azimute de 305°02'40" e distância de 7,54 m., confrontando neste trecho com **LIMITE INTERMUNICIPAL (LAURO DE FREITAS-SALVADOR)** , até o vértice **424**, de coordenadas N **8.573.948,267** m. e E **572.958,419** m.; deste, segue com azimute de 310°29'50" e distância de 11,10 m., confrontando neste trecho com **LIMITE INTERMUNICIPAL (LAURO DE FREITAS-SALVADOR)** , até o vértice **425**, de coordenadas N **8.573.955,478** m. e E **572.949,976** m.; deste, segue com azimute de 309°23'08" e distância de 25,35 m., confrontando neste trecho com **LIMITE INTERMUNICIPAL (LAURO DE FREITAS-SALVADOR)** , até o vértice **426**, de coordenadas N **8.573.971,566** m. e E **572.930,380** m.; deste, segue com azimute de 309°05'05" e distância de 26,22 m., confrontando neste trecho com **LIMITE INTERMUNICIPAL (LAURO DE FREITAS-SALVADOR)** , até o vértice **427**, de coordenadas N **8.573.988,098** m. e E **572.910,027** m.; deste, segue com azimute de 229°32'18" e distância de 72,89 m., confrontando neste trecho com **LIMITE INTERMUNICIPAL (LAURO DE FREITAS-SALVADOR)** , até o vértice **428**, de coordenadas N **8.573.940,798** m. e E **572.854,571** m.; deste, segue com azimute de 229°26'55" e distância de 100,75 m., confrontando neste trecho com **LIMITE INTERMUNICIPAL (LAURO DE FREITAS-SALVADOR)** , até o vértice **429**, de coordenadas N **8.573.875,299** m. e E **572.778,021** m.; deste, segue com azimute de 227°55'55" e distância de 40,15 m., confrontando neste trecho com **LIMITE INTERMUNICIPAL (LAURO DE FREITAS-SALVADOR)**, até o vértice **430**, de coordenadas N **8.573.848,399** m. e E **572.748,216** m.; deste, segue com azimute de 228°46'39" e distância de 19,95 m., confrontando neste trecho com **LIMITE INTERMUNICIPAL (LAURO DE FREITAS-SALVADOR)** , até o vértice **431**, de coordenadas N **8.573.835,254** m. e E **572.733,213** m.; deste, segue com azimute de 228°46'40" e distância de 31,09 m., confrontando neste trecho com **LIMITE INTERMUNICIPAL (LAURO DE FREITAS-SALVADOR)** , até o vértice **432**, de coordenadas N **8.573.814,768** m. e E **572.709,830** m.; deste, segue com azimute de 223°24'47" e distância de 48,60 m., confrontando neste trecho com **LIMITE INTERMUNICIPAL (LAURO DE FREITAS-SALVADOR)** , até o vértice **433**, de coordenadas N **8.573.779,465** m. e E **572.676,431** m.; deste, segue com azimute de 218°04'07" e distância de 25,23 m., confrontando neste trecho com **LIMITE INTERMUNICIPAL (LAURO DE FREITAS-SALVADOR)** , até o vértice **434**, de coordenadas N **8.573.759,599** m. e E **572.660,871** m.; deste, segue com azimute de 217°58'29" e distância de 41,57 m., confrontando neste trecho com **LIMITE INTERMUNICIPAL (LAURO DE FREITAS-SALVADOR)** , até o vértice **435**, de



**PREFEITURA MUNICIPAL DE  
LAURO DE FREITAS**

coordenadas N 8.573.726,826 m. e E 572.635,290 m.; deste, segue com azimute de 218°37'54" e distância de 116,99 m., confrontando neste trecho com **LIMITE INTERMUNICIPAL (LAURO DE FREITAS-SALVADOR)**, até o vértice 436, de coordenadas N 8.573.635,438 m. e E 572.562,253 m.; deste, segue com azimute de 223°03'11" e distância de 11,47 m., confrontando neste trecho com **LIMITE INTERMUNICIPAL (LAURO DE FREITAS-SALVADOR)**, até o vértice 437, de coordenadas N 8.573.627,054 m. e E 572.554,420 m.; deste, segue com azimute de 234°35'43" e distância de 28,14 m., confrontando neste trecho com **LIMITE INTERMUNICIPAL (LAURO DE FREITAS-SALVADOR)**, até o vértice 438, de coordenadas N 8.573.610,752 m. e E 572.531,485 m.; deste, segue com azimute de 239°41'46" e distância de 15,72 m., confrontando neste trecho com **LIMITE INTERMUNICIPAL (LAURO DE FREITAS-SALVADOR)**, até o vértice 439, de coordenadas N 8.573.602,818 m. e E 572.517,910 m.; deste, segue com azimute de 208°04'31" e distância de 48,69 m., confrontando neste trecho com **LIMITE INTERMUNICIPAL (LAURO DE FREITAS-SALVADOR)**, até o vértice 440, de coordenadas N 8.573.559,857 m. e E 572.494,994 m.; deste, segue com azimute de 191°18'21" e distância de 74,50 m., confrontando neste trecho com **LIMITE INTERMUNICIPAL (LAURO DE FREITAS-SALVADOR)**, até o vértice 441, de coordenadas N 8.573.486,799 m. e E 572.480,388 m.; deste, segue com azimute de 190°50'44" e distância de 12,27 m., confrontando neste trecho com **LIMITE INTERMUNICIPAL (LAURO DE FREITAS-SALVADOR)**, até o vértice 442, de coordenadas N 8.573.474,744 m. e E 572.478,078 m.; deste, segue com azimute de 190°50'45" e distância de 29,26 m., confrontando neste trecho com **LIMITE INTERMUNICIPAL (LAURO DE FREITAS-SALVADOR)**, até o vértice 443, de coordenadas N 8.573.446,004 m. e E 572.472,572 m.; deste, segue com azimute de 191°35'50" e distância de 8,54 m., confrontando neste trecho com **LIMITE INTERMUNICIPAL (LAURO DE FREITAS-SALVADOR)**, até o vértice 444, de coordenadas N 8.573.437,638 m. e E 572.470,855 m.; deste, segue com azimute de 191°37'55" e distância de 3,99 m., confrontando neste trecho com **LIMITE INTERMUNICIPAL (LAURO DE FREITAS-SALVADOR)**, até o vértice 445, de coordenadas N 8.573.433,734 m. e E 572.470,052 m.; deste, segue com azimute de 276°12'05" e distância de 17,90 m., confrontando neste trecho com **LIMITE INTERMUNICIPAL (LAURO DE FREITAS-SALVADOR)**, até o vértice 446, de coordenadas N 8.573.435,668 m. e E 572.452,257 m.; deste, segue com azimute de 265°28'50" e distância de 55,87 m., confrontando neste trecho com **LIMITE INTERMUNICIPAL (LAURO DE FREITAS-SALVADOR)**, até o vértice 447, de coordenadas N 8.573.431,265 m. e E 572.396,559 m.; deste, segue com azimute de 265°28'49" e distância de 20,20 m., confrontando neste trecho com **LIMITE INTERMUNICIPAL (LAURO DE FREITAS-SALVADOR)**, até o vértice 448, de coordenadas N 8.573.429,673 m. e E 572.376,419 m.; deste, segue com azimute de 265°28'50" e distância de 86,98 m., confrontando neste trecho com **LIMITE INTERMUNICIPAL (LAURO DE FREITAS-SALVADOR)**, até o vértice 449, de coordenadas N 8.573.422,819 m. e E 572.289,710 m.; deste, segue com azimute de 251°47'53" e distância de 18,29 m., confrontando neste trecho com **LIMITE INTERMUNICIPAL (LAURO DE FREITAS-SALVADOR)**, até o vértice 450, de coordenadas N 8.573.417,107 m. e E 572.272,337 m.; deste, segue com azimute de 235°31'20" e distância de 20,44 m., confrontando neste trecho com **LIMITE**



## PREFEITURA MUNICIPAL DE LAURO DE FREITAS

**INTERMUNICIPAL (LAURO DE FREITAS-SALVADOR)** , até o vértice **451**, de coordenadas N **8.573.405,538** m. e E **572.255,491** m.; deste, segue com azimute de **229°37'07"** e distância de **11,56** m., confrontando neste trecho com **LIMITE INTERMUNICIPAL (LAURO DE FREITAS-SALVADOR)** , até o vértice **452**, de coordenadas N **8.573.398,048** m. e E **572.246,684** m.; deste, segue com azimute de **207°39'55"** e distância de **6,69** m., confrontando neste trecho com **LIMITE INTERMUNICIPAL (LAURO DE FREITAS-SALVADOR)** , até o vértice **453**, de coordenadas N **8.573.392,123** m. e E **572.243,578** m.; deste, segue com azimute de **207°39'56"** e distância de **9,28** m., confrontando neste trecho com **LIMITE INTERMUNICIPAL (LAURO DE FREITAS-SALVADOR)** , até o vértice **454**, de coordenadas N **8.573.383,904** m. e E **572.239,269** m.; deste, segue com azimute de **207°30'35"** e distância de **9,46** m., confrontando neste trecho com **LIMITE INTERMUNICIPAL (LAURO DE FREITAS-SALVADOR)** , até o vértice **455**, de coordenadas N **8.573.375,517** m. e E **572.234,901** m.; deste, segue com azimute de **235°11'23"** e distância de **5,03** m., confrontando neste trecho com **LIMITE INTERMUNICIPAL (LAURO DE FREITAS-SALVADOR)** , até o vértice **456**, de coordenadas N **8.573.372,645** m. e E **572.230,771** m.; deste, segue com azimute de **270°08'55"** e distância de **30,71** m., confrontando neste trecho com **LIMITE INTERMUNICIPAL (LAURO DE FREITAS-SALVADOR)** , até o vértice **457**, de coordenadas N **8.573.372,725** m. e E **572.200,062** m.; deste, segue com azimute de **326°36'55"** e distância de **9,02** m., confrontando neste trecho com **LIMITE INTERMUNICIPAL (LAURO DE FREITAS-SALVADOR)** , até o vértice **458**, de coordenadas N **8.573.380,258** m. e E **572.195,097** m.; deste, segue com azimute de **275°35'14"** e distância de **9,26** m., confrontando neste trecho com **LIMITE INTERMUNICIPAL (LAURO DE FREITAS-SALVADOR)** , até o vértice **459**, de coordenadas N **8.573.381,160** m. e E **572.185,878** m.; deste, segue com azimute de **275°42'10"** e distância de **10,36** m., confrontando neste trecho com **LIMITE INTERMUNICIPAL (LAURO DE FREITAS-SALVADOR)** , até o vértice **460**, de coordenadas N **8.573.382,189** m. e E **572.175,574** m.; deste, segue com azimute de **302°32'38"** e distância de **12,59** m., confrontando neste trecho com **LIMITE INTERMUNICIPAL (LAURO DE FREITAS-SALVADOR)** , até o vértice **461**, de coordenadas N **8.573.388,963** m. e E **572.164,959** m.; deste, segue com azimute de **299°24'01"** e distância de **35,31** m., confrontando neste trecho com **LIMITE INTERMUNICIPAL (LAURO DE FREITAS-SALVADOR)** , até o vértice **462**, de coordenadas N **8.573.406,295** m. e E **572.134,199** m.; deste, segue com azimute de **304°20'06"** e distância de **16,93** m., confrontando neste trecho com **LIMITE INTERMUNICIPAL (LAURO DE FREITAS-SALVADOR)** , até o vértice **463**, de coordenadas N **8.573.415,842** m. e E **572.120,222** m.; deste, segue com azimute de **346°15'19"** e distância de **14,01** m., confrontando neste trecho com **LIMITE INTERMUNICIPAL (LAURO DE**

**FREITAS-SALVADOR)** , até o vértice **464**, de coordenadas N **8.573.429,447** m. e E **572.116,894** m.; deste, segue com azimute de **311°23'41"** e distância de **25,68** m., confrontando neste trecho com **LIMITE INTERMUNICIPAL (LAURO DE FREITAS-SALVADOR)** , até o vértice **465**, de coordenadas N **8.573.446,425** m. e E **572.097,633** m.;



**PREFEITURA MUNICIPAL DE  
LAURO DE FREITAS**

deste, segue com azimute de  $290^{\circ}39'29''$  e distância de 12,63 m., confrontando neste trecho com **LIMITE INTERMUNICIPAL (LAURO DE FREITAS-SALVADOR)** , até o vértice **466**, de coordenadas N **8.573.450,879** m. e E **572.085,819** m.; deste, segue com azimute de  $253^{\circ}38'33''$  e distância de 9,73 m., confrontando neste trecho com **LIMITE INTERMUNICIPAL (LAURO DE FREITAS-SALVADOR)** , até o vértice **467**, de coordenadas N **8.573.448,139** m. e E **572.076,482** m.; deste, segue com azimute de  $263^{\circ}43'37''$  e distância de 35,60 m., confrontando neste trecho com **LIMITE INTERMUNICIPAL (LAURO DE FREITAS-SALVADOR)** , até o vértice **468**, de coordenadas N **8.573.444,249** m. e E **572.041,097** m.; deste, segue com azimute de  $258^{\circ}21'03''$  e distância de 40,56 m., confrontando neste trecho com **LIMITE INTERMUNICIPAL (LAURO DE FREITAS-SALVADOR)** , até o vértice **469**, de coordenadas N **8.573.436,058** m. e E **572.001,368** m.; deste, segue com azimute de  $276^{\circ}50'13''$  e distância de 47,25 m., confrontando neste trecho com **LIMITE INTERMUNICIPAL (LAURO DE FREITAS-SALVADOR)** , até o vértice **470**, de coordenadas N **8.573.441,683** m. e E **571.954,452** m.; deste, segue com azimute de  $276^{\circ}50'18''$  e distância de 31,42 m., confrontando neste trecho com **LIMITE INTERMUNICIPAL (LAURO DE FREITAS-SALVADOR)** , até o vértice **471**, de coordenadas N **8.573.445,424** m. e E **571.923,256** m.; deste, segue com azimute de  $276^{\circ}50'18''$  e distância de 3,81 m., confrontando neste trecho com **LIMITE INTERMUNICIPAL (LAURO DE FREITAS-SALVADOR)**, até o vértice **472**, de coordenadas N **8.573.445,878** m. e E **571.919,474** m.; deste, segue com azimute de  $276^{\circ}50'18''$  e distância de 66,62 m., confrontando neste trecho com **LIMITE INTERMUNICIPAL (LAURO DE FREITAS-SALVADOR)** , até o vértice **473**, de coordenadas N **8.573.453,810** m. e E **571.853,330** m.; deste, segue com azimute de  $320^{\circ}06'46''$  e distância de 17,04 m., confrontando neste trecho com **LIMITE INTERMUNICIPAL (LAURO DE FREITAS-SALVADOR)** , até o vértice **474**, de coordenadas N **8.573.466,888** m. e E **571.842,399** m.; deste, segue com azimute de  $265^{\circ}52'05''$  e distância de 6,58 m., confrontando neste trecho com **LIMITE INTERMUNICIPAL (LAURO DE FREITAS-SALVADOR)**, até o vértice **475**, de coordenadas N **8.573.466,415** m. e E **571.835,839** m.; deste, segue com azimute de  $265^{\circ}52'12''$  e distância de 2,45 m., confrontando neste trecho com **LIMITE INTERMUNICIPAL (LAURO DE FREITAS-SALVADOR)** , até o vértice **476**, de coordenadas N **8.573.466,238** m. e E **571.833,392** m.; deste, segue com azimute de  $265^{\circ}52'07''$  e distância de 93,24 m., confrontando neste trecho com **LIMITE INTERMUNICIPAL (LAURO DE FREITAS-SALVADOR)** , até o vértice **477**, de coordenadas N **8.573.459,521** m. e E **571.740,398** m.; deste, segue com azimute de  $194^{\circ}08'25''$  e distância de 11,45 m., confrontando neste trecho com **LIMITE INTERMUNICIPAL (LAURO DE FREITAS-SALVADOR)** , até o vértice **478**, de coordenadas N **8.573.448,415** m. e E **571.737,600** m.; deste, segue com azimute de  $194^{\circ}08'25''$  e distância de 64,35 m., confrontando neste trecho com **LIMITE INTERMUNICIPAL (LAURO DE FREITAS-SALVADOR)** , até o vértice **479**, de coordenadas N **8.573.386,017** m. e E **571.721,881** m.; deste, segue com azimute de  $197^{\circ}25'13''$  e distância de 14,59 m., confrontando neste trecho com **LIMITE INTERMUNICIPAL (LAURO DE FREITAS-SALVADOR)** , até o vértice **480**, de coordenadas N **8.573.372,093** m. e E **571.717,512** m.; deste, segue com azimute de  $195^{\circ}06'09''$  e distância de 49,22 m., confrontando neste trecho com **LIMITE INTERMUNICIPAL (LAURO DE FREITAS-SALVADOR)** , até o vértice **481**, de



## PREFEITURA MUNICIPAL DE LAURO DE FREITAS

coordenadas N 8.573.324,578 m. e E 571.704,689 m.; deste, segue com azimute de 193°11'38" e distância de 5,80 m., confrontando neste trecho com **LIMITE INTERMUNICIPAL (LAURO DE FREITAS-SALVADOR)**, até o vértice 482, de coordenadas N 8.573.318,934 m. e E 571.703,366 m.; deste, segue com azimute de 194°32'45" e distância de 12,22 m., confrontando neste trecho com **LIMITE INTERMUNICIPAL (LAURO DE FREITAS-SALVADOR)**, até o vértice 483, de coordenadas N 8.573.307,109 m. e E 571.700,298 m.; deste, segue com azimute de 198°51'02" e distância de 2,69 m., confrontando neste trecho com **LIMITE INTERMUNICIPAL (LAURO DE FREITAS-SALVADOR)**, até o vértice 484, de coordenadas N 8.573.304,567 m. e E 571.699,430 m.; deste, segue com azimute de 194°53'47" e distância de 31,51 m., confrontando neste trecho com **LIMITE INTERMUNICIPAL (LAURO DE FREITAS-SALVADOR)**, até o vértice 485, de coordenadas N 8.573.274,112 m. e E 571.691,328 m.; deste, segue com azimute de 194°53'47" e distância de 99,31 m., confrontando neste trecho com **LIMITE INTERMUNICIPAL (LAURO DE FREITAS-SALVADOR)**, até o vértice 486, de coordenadas N 8.573.178,135 m. e E 571.665,797 m.; deste, segue com azimute de 237°55'08" e distância de 78,59 m., confrontando neste trecho com **LIMITE INTERMUNICIPAL (LAURO DE FREITAS-SALVADOR)**, até o vértice 487, de coordenadas N 8.573.136,392 m. e E 571.599,205 m.; deste, segue com azimute de 237°55'07" e distância de 86,46 m., confrontando neste trecho com **LIMITE INTERMUNICIPAL (LAURO DE FREITAS-SALVADOR)**, até o vértice 488, de coordenadas N 8.573.090,469 m. e E 571.525,945 m.; deste, segue com azimute de 238°06'01" e distância de 30,85 m., confrontando neste trecho com **LIMITE INTERMUNICIPAL (LAURO DE FREITAS-SALVADOR)**, até o vértice 489, de coordenadas N 8.573.074,169 m. e E 571.499,757 m.; deste, segue com azimute de 301°58'15" e distância de 31,03 m., confrontando neste trecho com **LIMITE INTERMUNICIPAL (LAURO DE FREITAS-SALVADOR)**, até o vértice 490, de coordenadas N 8.573.090,597 m. e E 571.473,436 m.; deste, segue com azimute de 302°05'29" e distância de 3,97 m., confrontando neste trecho com **LIMITE INTERMUNICIPAL (LAURO DE FREITAS-SALVADOR)**, até o vértice 491, de coordenadas N 8.573.092,707 m. e E 571.470,072 m.; deste, segue com azimute de 325°18'11" e distância de 8,35 m., confrontando neste trecho com **LIMITE INTERMUNICIPAL (LAURO DE FREITAS-SALVADOR)**, até o vértice 492, de coordenadas N 8.573.099,576 m. e E 571.465,316 m.; deste, segue com azimute de 328°19'22" e distância de 39,71 m., confrontando neste trecho com **LIMITE INTERMUNICIPAL (LAURO DE FREITAS-SALVADOR)**, até o vértice 493, de coordenadas N 8.573.133,368 m. e E 571.444,464 m.; deste, segue com azimute de 328°16'43" e distância de 14,58 m., confrontando neste trecho com **LIMITE INTERMUNICIPAL (LAURO DE FREITAS-SALVADOR)**, até o vértice 494, de coordenadas N 8.573.145,767 m. e E 571.436,800 m.; deste, segue com azimute de 327°19'48" e distância de 24,22 m., confrontando neste trecho com **LIMITE INTERMUNICIPAL (LAURO DE FREITAS-SALVADOR)**, até o vértice 495, de coordenadas N 8.573.166,157 m. e E 571.423,725 m.; deste, segue com azimute de 326°09'58" e distância de 26,80 m., confrontando neste trecho com **LIMITE INTERMUNICIPAL (LAURO DE FREITAS-SALVADOR)**, até o vértice 496, de coordenadas N 8.573.188,417 m. e E 571.408,804 m.; deste, segue com azimute de 325°10'26" e distância de 38,60 m., confrontando neste trecho com **LIMITE**



**PREFEITURA MUNICIPAL DE  
LAURO DE FREITAS**

**INTERMUNICIPAL (LAURO DE FREITAS-SALVADOR)** , até o vértice **497**, de coordenadas N **8.573.220,104** m. e E **571.386,760** m.; deste, segue com azimute de **316°47'40"** e distância de **43,55** m., confrontando neste trecho com **LIMITE INTERMUNICIPAL (LAURO DE FREITAS-SALVADOR)**, até o vértice **498**, de coordenadas N **8.573.251,848** m. e E **571.356,944** m.; deste, segue com azimute de **316°47'40"** e distância de **57,29** m., confrontando neste trecho com **LIMITE INTERMUNICIPAL (LAURO DE FREITAS-SALVADOR)**, até o vértice **499**, de coordenadas N **8.573.293,604** m. e E **571.317,725** m.; deste, segue com azimute de **314°11'31"** e distância de **44,23** m., confrontando neste trecho com **LIMITE INTERMUNICIPAL (LAURO DE FREITAS-SALVADOR)** , até o vértice **500**, de coordenadas N **8.573.324,438** m. e E **571.286,009** m.; deste, segue com azimute de **317°07'38"** e distância de **56,42** m., confrontando neste trecho com **LIMITE INTERMUNICIPAL (LAURO DE FREITAS-SALVADOR)** , até o vértice **501**, de coordenadas N **8.573.365,787** m. e E **571.247,621** m.; deste, segue com azimute de **47°55'36"** e distância de **13,17** m., confrontando neste trecho com **LIMITE INTERMUNICIPAL (LAURO DE FREITAS-SALVADOR)** , até o vértice **502**, de coordenadas N **8.573.374,610** m. e E **571.257,394** m.; deste, segue com azimute de **54°11'56"** e distância de **24,67** m., confrontando neste trecho com **LIMITE INTERMUNICIPAL (LAURO DE FREITAS-SALVADOR)** , até o vértice **503**, de coordenadas N **8.573.389,039** m. e E **571.277,400** m.; deste, segue com azimute de **56°22'25"** e distância de **12,20** m., confrontando neste trecho com **LIMITE INTERMUNICIPAL (LAURO DE FREITAS-SALVADOR)** , até o vértice **504**, de coordenadas N **8.573.395,796** m. e E **571.287,560** m.; deste, segue com azimute de **57°18'42"** e distância de **12,20** m., confrontando neste trecho com **LIMITE INTERMUNICIPAL (LAURO DE FREITAS-SALVADOR)** , até o vértice **505**, de coordenadas N **8.573.402,383** m. e E **571.297,824** m.; deste, segue com azimute de **63°09'50"** e distância de **43,36** m., confrontando neste trecho com **LIMITE INTERMUNICIPAL (LAURO DE FREITAS-SALVADOR)** , até o vértice **506**, de coordenadas N **8.573.421,955** m. e E **571.336,511** m.; deste, segue com azimute de **70°40'46"** e distância de **25,88** m., confrontando neste trecho com **LIMITE INTERMUNICIPAL (LAURO DE FREITAS-SALVADOR)** , até o vértice **507**, de coordenadas N **8.573.430,519** m. e E **571.360,936** m.; deste, segue com azimute de **75°14'53"** e distância de **22,80** m., confrontando neste trecho com **LIMITE INTERMUNICIPAL (LAURO DE FREITAS-SALVADOR)** , até o vértice **508**, de coordenadas N **8.573.436,324** m. e E **571.382,982** m.; deste, segue com azimute de **80°02'51"** e distância de **36,58** m., confrontando neste trecho com **LIMITE INTERMUNICIPAL (LAURO DE FREITAS-SALVADOR)** , até o vértice **509**, de coordenadas N **8.573.442,646** m. e E **571.419,010** m.; deste, segue com azimute de **87°58'26"** e distância de **20,41** m., confrontando neste trecho com **LIMITE INTERMUNICIPAL (LAURO DE FREITAS-SALVADOR)** , até o vértice **510**, de coordenadas N **8.573.443,367** m. e E **571.439,409** m.; deste, segue com azimute de **87°55'32"** e distância de **3,03** m., confrontando neste trecho com **LIMITE INTERMUNICIPAL (LAURO DE FREITAS-SALVADOR)** , até o vértice **511**, de coordenadas N **8.573.443,477** m. e E **571.442,440** m.; deste, segue com azimute de **87°17'55"** e distância de **4,45** m., confrontando neste trecho com **LIMITE INTERMUNICIPAL (LAURO DE FREITAS-SALVADOR)** , até o vértice **512**, de coordenadas N **8.573.443,687** m. e E **571.446,888** m.; deste, segue com azimute de





## PREFEITURA MUNICIPAL DE LAURO DE FREITAS

88°25'44" e distância de 3,68 m., confrontando neste trecho com **LIMITE INTERMUNICIPAL (LAURO DE FREITAS-SALVADOR)** , até o vértice **513**, de coordenadas N **8.573.443,788** m. e E **571.450,571** m.; deste, segue com azimute de 325°56'28" e distância de 3,08 m., confrontando neste trecho com **LIMITE INTERMUNICIPAL (LAURO DE FREITAS-SALVADOR)** , até o vértice **514**, de coordenadas N **8.573.446,336** m. e E **571.448,848** m.; deste, segue com azimute de 326°13'38" e distância de 6,02 m., confrontando neste trecho com **LIMITE INTERMUNICIPAL (LAURO DE FREITAS-SALVADOR)** , até o vértice **515**, de coordenadas N **8.573.451,342** m. e E **571.445,501** m.; deste, segue com azimute de 326°13'38" e distância de 28,36 m., confrontando neste trecho com **LIMITE INTERMUNICIPAL (LAURO DE FREITAS-SALVADOR)** , até o vértice **516**, de coordenadas N **8.573.474,917** m. e E **571.429,734** m.; deste, segue com azimute de 326°13'38" e distância de 2,67 m., confrontando neste trecho com **LIMITE INTERMUNICIPAL (LAURO DE FREITAS-SALVADOR)** , até o vértice **517**, de coordenadas N **8.573.477,137** m. e E **571.428,250** m.; deste, segue com azimute de 310°09'39" e distância de 49,43 m., confrontando neste trecho com **LIMITE INTERMUNICIPAL (LAURO DE FREITAS-SALVADOR)** , até o vértice **518**, de coordenadas N **8.573.509,017** m. e E **571.390,472** m.; deste, segue com azimute de 311°16'25" e distância de 12,32 m., confrontando neste trecho com **LIMITE INTERMUNICIPAL (LAURO DE FREITAS-SALVADOR)** , até o vértice **519**, de coordenadas N **8.573.517,146** m. e E **571.381,211** m.; deste, segue com azimute de 302°28'40" e distância de 1,00 m., confrontando neste trecho com **LIMITE INTERMUNICIPAL (LAURO DE FREITAS-SALVADOR)** , até o vértice **520**, de coordenadas N **8.573.517,685** m. e E **571.380,364** m.; deste, segue com azimute de 53°20'49" e distância de 7,11 m., confrontando neste trecho com **ITINGA** , até o vértice **2144**, de coordenadas N **8.573.521,927** m. e E **571.386,065** m.; deste, segue com azimute de 53°20'45" e distância de 7,57 m., confrontando neste trecho com **ITINGA** , até o vértice **2143**, de coordenadas N **8.573.526,445** m. e E **571.392,136** m.; deste, segue com azimute de 53°20'45" e distância de 13,65 m., confrontando neste trecho com **ITINGA** , até o vértice **2142**, de coordenadas N **8.573.534,596** m. e E **571.403,091** m.; deste, segue com azimute de 53°20'44" e distância de 23,93 m., confrontando neste trecho com **ITINGA** , até o vértice **2141**, de coordenadas N **8.573.548,883** m. e E **571.422,289** m.; deste, segue com azimute de 53°20'45" e distância de 10,51 m., confrontando neste trecho com **ITINGA** , até o vértice **2140**, de coordenadas N **8.573.555,156** m. e E **571.430,720** m.; deste, segue com azimute de 46°12'42" e distância de 20,38 m., confrontando neste trecho com **ITINGA** , até o vértice **2139**, de coordenadas N **8.573.569,256** m. e E **571.445,429** m.; deste, segue com azimute de 46°12'42" e distância de 14,24 m., confrontando neste trecho com **ITINGA** , até o vértice **2138**, de coordenadas N **8.573.579,109** m. e E **571.455,708** m.; deste, segue com azimute de 46°12'41" e distância de 14,94 m., confrontando neste trecho com **ITINGA** , até o vértice **2137**, de coordenadas N **8.573.589,446** m. e E **571.466,492** m.; deste, segue com azimute de 40°30'04" e distância de 15,70 m., confrontando neste trecho com **ITINGA** , até o vértice **2136**, de coordenadas N **8.573.601,387** m. e E **571.476,690** m.; deste, segue com azimute de 40°30'03" e distância de 21,64 m., confrontando neste trecho com **ITINGA** , até o vértice **2135**, de coordenadas N **8.573.617,843** m. e E **571.490,746** m.; deste, segue com azimute de 40°30'04" e distância de 13,26 m., confrontando neste trecho com **ITINGA** , até o vértice **2134**, de coordenadas N **8.573.627,927** m. e E **571.499,358** m.; deste, segue com azimute de 40°30'04" e distância de 13,59 m., confrontando neste trecho com **ITINGA** , até o vértice



**PREFEITURA MUNICIPAL DE  
LAURO DE FREITAS**

2133, de coordenadas N 8.573.638,262 m. e E 571.508,186 m.; deste, segue com azimute de 40°30'03" e distância de 7,48 m., confrontando neste trecho com **ITINGA** , até o vértice 2132, de coordenadas N 8.573.643,953 m. e E 571.513,046 m.; deste, segue com azimute de 40°30'04" e distância de 5,81 m., confrontando neste trecho com **ITINGA** , até o vértice 2131, de coordenadas N 8.573.648,368 m. e E 571.516,818 m.; deste, segue com azimute de 40°30'04" e distância de 7,14 m., confrontando neste trecho com **ITINGA** , até o vértice 2130, de coordenadas N 8.573.653,799 m. e E 571.521,456 m.; deste, segue com azimute de 40°30'04" e distância de 8,04 m., confrontando neste trecho com **ITINGA** , até o vértice 2129, de coordenadas N 8.573.659,909 m. e E 571.526,675 m.; deste, segue com azimute de 40°30'03" e distância de 12,28 m., confrontando neste trecho com **ITINGA** , até o vértice 2128, de coordenadas N 8.573.669,245 m. e E 571.534,648 m.; deste, segue com azimute de 45°10'10" e distância de 14,03 m., confrontando neste trecho com **ITINGA** , até o vértice 2127, de coordenadas N 8.573.679,134 m. e E 571.544,597 m.; deste, segue com azimute de 45°10'12" e distância de 11,73 m., confrontando neste trecho com **ITINGA** , até o vértice 2126, de coordenadas N 8.573.687,405 m. e E 571.552,916 m.; deste, segue com azimute de 45°10'10" e distância de 10,40 m., confrontando neste trecho com **ITINGA** , até o vértice 2125, de coordenadas N 8.573.694,738 m. e E 571.560,294 m.; deste, segue com azimute de 45°10'11" e distância de 13,79 m., confrontando neste trecho com **ITINGA** , até o vértice 2124, de coordenadas N 8.573.704,460 m. e E 571.570,073 m.; deste, segue com azimute de 45°10'11" e distância de 9,09 m., confrontando neste trecho com **ITINGA** , até o vértice 2123, de coordenadas N 8.573.710,870 m. e E 571.576,521 m.; deste, segue com azimute de 45°10'11" e distância de 18,22 m., confrontando neste trecho com **ITINGA** , até o vértice 2121, de coordenadas N 8.573.723,717 m. e E 571.589,444 m.; deste, segue com azimute de 45°10'10" e distância de 11,43 m., confrontando neste trecho com **ITINGA** , até o vértice 2120, de coordenadas N 8.573.731,776 m. e E 571.597,551 m.; deste, segue com azimute de 45°10'12" e distância de 14,54 m., confrontando neste trecho com **ITINGA** , até o vértice 2119, de coordenadas N 8.573.742,025 m. e E 571.607,861 m.; deste, segue com azimute de 45°10'10" e distância de 13,69 m., confrontando neste trecho com **ITINGA** , até o vértice 2118, de coordenadas N 8.573.751,680 m. e E 571.617,573 m.; deste, segue com azimute de 45°10'11" e distância de 13,08 m., confrontando neste trecho com **ITINGA** , até o vértice 2117, de coordenadas N 8.573.760,900 m. e E 571.626,848 m.; deste, segue com azimute de 45°10'11" e distância de 9,17 m., confrontando neste trecho com **ITINGA** , até o vértice 2116, de coordenadas N 8.573.767,363 m. e E 571.633,349 m.; deste, segue com azimute de 45°10'11" e distância de 12,45 m., confrontando neste trecho com **ITINGA** , até o vértice 2115, de coordenadas N 8.573.776,136 m. e E 571.642,175 m.; deste, segue com azimute de 42°50'45" e distância de 13,71 m., confrontando neste trecho com **ITINGA**, até o vértice 2114, de coordenadas N 8.573.786,190 m. e E 571.651,500 m.; deste, segue com azimute de 42°50'46" e distância de 15,35 m., confrontando neste trecho com **ITINGA** , até o vértice 2113, de coordenadas N 8.573.797,445 m. e E 571.661,939 m.; deste, segue com azimute de 42°50'46" e distância de

16,43 m., confrontando neste trecho com **ITINGA** , até o vértice 2112, de coordenadas N 8.573.809,491 m. e E 571.673,111 m.; deste, segue com azimute de 42°50'46" e distância de 6,95 m., confrontando neste trecho com **ITINGA** , até o vértice 2111, de coordenadas N 8.573.814,587 m. e E 571.677,838 m.; deste, segue com azimute de 42°50'46" e distância de



## PREFEITURA MUNICIPAL DE LAURO DE FREITAS

16,51 m., confrontando neste trecho com **ITINGA** , até o vértice **2110**, de coordenadas N **8.573.826,689** m. e E **571.689,063** m.; deste, segue com azimute de  $42^{\circ}50'46''$  e distância de 13,91 m., confrontando neste trecho com **ITINGA** , até o vértice **2109**, de coordenadas N **8.573.836,889** m. e E **571.698,524** m.; deste, segue com azimute de  $42^{\circ}50'46''$  e distância de 25,85 m., confrontando neste trecho com **ITINGA** , até o vértice **2108**, de coordenadas N **8.573.855,843** m. e E **571.716,103** m.; deste, segue com azimute de  $42^{\circ}50'47''$  e distância de 14,70 m., confrontando neste trecho com **ITINGA** , até o vértice **2107**, de coordenadas N **8.573.866,620** m. e E **571.726,099** m.; deste, segue com azimute de  $43^{\circ}15'34''$  e distância de 27,94 m., confrontando neste trecho com **ITINGA** , até o vértice **2106**, de coordenadas N **8.573.886,970** m. e E **571.745,249** m.; deste, segue com azimute de  $43^{\circ}34'12''$  e distância de 25,39 m., confrontando neste trecho com **ITINGA** , até o vértice **2105**, de coordenadas N **8.573.905,364** m. e E **571.762,747** m.; deste, segue com azimute de  $43^{\circ}34'12''$  e distância de 52,78 m., confrontando neste trecho com **ITINGA** , até o vértice **2104**, de coordenadas N **8.573.943,603** m. e E **571.799,124** m.; deste, segue com azimute de  $44^{\circ}26'57''$  e distância de 13,77 m., confrontando neste trecho com **ITINGA** , até o vértice **2103**, de coordenadas N **8.573.953,431** m. e E **571.808,764** m.; deste, segue com azimute de  $45^{\circ}40'34''$  e distância de 15,04 m., confrontando neste trecho com **ITINGA** , até o vértice **2102**, de coordenadas N **8.573.963,942** m. e E **571.819,526** m.; deste, segue com azimute de  $45^{\circ}40'42''$  e distância de 7,54 m., confrontando neste trecho com **ITINGA** , até o vértice **2101**, de coordenadas N **8.573.969,208** m. e E **571.824,919** m.; deste, segue com azimute de  $49^{\circ}40'01''$  e distância de 9,96 m., confrontando neste trecho com **ITINGA** , até o vértice **2100**, de coordenadas N **8.573.975,651** m. e E **571.832,507** m.; deste, segue com azimute de  $46^{\circ}30'16''$  e distância de 12,50 m., confrontando neste trecho com **ITINGA** , até o vértice **2099**, de coordenadas N **8.573.984,253** m. e E **571.841,573** m.; deste, segue com azimute de  $55^{\circ}36'28''$  e distância de 6,66 m., confrontando neste trecho com **ITINGA** , até o vértice **2098**, de coordenadas N **8.573.988,015** m. e E **571.847,069** m.; deste, segue com azimute de  $54^{\circ}58'07''$  e distância de 16,86 m., confrontando neste trecho com **ITINGA** , até o vértice **2097**, de coordenadas N **8.573.997,696** m. e E **571.860,879** m.; deste, segue com azimute de  $52^{\circ}58'10''$  e distância de 10,74 m., confrontando neste trecho com **ITINGA** , até o vértice **2096**, de coordenadas N **8.574.004,165** m. e E **571.869,454** m.; deste, segue com azimute de  $68^{\circ}17'22''$  e distância de 24,43 m., confrontando neste trecho com **ITINGA** , até o vértice **2095**, de coordenadas N **8.574.013,204** m. e E **571.892,154** m.; deste, segue com azimute de  $74^{\circ}28'49''$  e distância de 20,32 m., confrontando neste trecho com **ITINGA** , até o vértice **2094**, de coordenadas N **8.574.018,641** m. e E **571.911,736** m.; deste, segue com azimute de  $74^{\circ}28'48''$  e distância de 19,50 m., confrontando neste trecho com **ITINGA** , até o vértice **2093**, de coordenadas N **8.574.023,860** m. e E **571.930,529** m.; deste, segue com azimute de  $72^{\circ}09'22''$  e distância de 43,89 m., confrontando neste trecho com **ITINGA** , até o vértice **2092**, de coordenadas N **8.574.037,308** m. e E **571.972,305** m.; deste, segue com azimute de  $72^{\circ}09'22''$  e distância de 23,76 m., confrontando neste trecho com **ITINGA** , até o vértice **2091**, de coordenadas N **8.574.044,587** m. e E **571.994,917** m.; deste, segue com azimute de  $72^{\circ}10'23''$  e distância de 15,77 m., confrontando neste trecho com **ITINGA** , até o vértice **2090**, de coordenadas N **8.574.049,416** m. e E **572.009,931** m.; deste, segue com azimute de  $72^{\circ}29'57''$  e distância de 23,04 m., confrontando neste trecho com **ITINGA** , até o vértice **2089**, de coordenadas N **8.574.056,344** m. e E **572.031,905** m.; deste, segue com azimute de  $72^{\circ}36'25''$  e distância de 58,48 m., confrontando neste trecho com **ITINGA** , até o vértice **2088**, de coordenadas N **8.574.073,824** m. e E **572.087,708** m.; deste, segue com azimute de  $73^{\circ}15'08''$  e distância de 14,79 m., confrontando neste trecho com **ITINGA** , até o vértice **2087**, de coordenadas N



**PREFEITURA MUNICIPAL DE  
LAURO DE FREITAS**

8.574.078,085 m. e E 572.101,868 m.; deste, segue com azimute de 73°15'08" e distância de 8,03 m., confrontando neste trecho com **ITINGA** , até o vértice **2086**, de coordenadas N 8.574.080,399 m. e E 572.109,556 m.; deste, segue com azimute de 73°15'08" e distância de 42,45 m., confrontando neste trecho com **ITINGA** , até o vértice **2085**, de coordenadas N 8.574.092,630 m. e E 572.150,201 m.; deste, segue com azimute de 73°15'07" e distância de 8,35 m., confrontando neste trecho com **ITINGA** , até o vértice **2084**, de coordenadas N 8.574.095,037 m. e E 572.158,200 m.; deste, segue com azimute de 72°44'29" e distância de 30,37 m., confrontando neste trecho com **ITINGA** , até o vértice **2083**, de coordenadas N 8.574.104,049 m. e E 572.187,207 m.; deste, segue com azimute de 72°19'52" e distância de 23,73 m., confrontando neste trecho com **ITINGA** , até o vértice **2082**, de coordenadas N 8.574.111,252 m. e E 572.209,819 m.; deste, segue com azimute de 72°05'44" e distância de 85,77 m., confrontando neste trecho com **ITINGA** , até o vértice **2081**, de coordenadas N 8.574.137,621 m. e E 572.291,439 m.; deste, segue com azimute de 69°09'59" e distância de 19,16 m., confrontando neste trecho com **ITINGA** , até o vértice **2080**, de coordenadas N 8.574.144,437 m. e E 572.309,350 m.; deste, segue com azimute de 62°31'32" e distância de 17,89 m., confrontando neste trecho com **ITINGA** , até o vértice **2079**, de coordenadas N 8.574.152,692 m. e E 572.325,225 m.; deste, segue com azimute de 46°06'49" e distância de 32,26 m., confrontando neste trecho com **ITINGA** , até o vértice **2078**, de coordenadas N 8.574.175,054 m. e E 572.348,473 m.; deste, segue com azimute de 38°26'11" e distância de 6,55 m., confrontando neste trecho com **ITINGA** , até o vértice **2077**, de coordenadas N 8.574.180,186 m. e E 572.352,546 m.; deste, segue com azimute de 38°26'11" e distância de 12,99 m., confrontando neste trecho com **ITINGA** , até o vértice **2076**, de coordenadas N 8.574.190,359 m. e E 572.360,620 m.; deste, segue com azimute de 38°22'42" e distância de 11,28 m., confrontando neste trecho com **ITINGA** , até o vértice **2075**, de coordenadas N 8.574.199,200 m. e E 572.367,621 m.; deste, segue com azimute de 37°00'59" e distância de 11,94 m., confrontando neste trecho com **ITINGA** , até o vértice **2074**, de coordenadas N 8.574.208,736 m. e E 572.374,812 m.; deste, segue com azimute de 37°00'57" e distância de 5,92 m., confrontando neste trecho com **ITINGA** , até o vértice **2073**, de coordenadas N 8.574.213,463 m. e E 572.378,376 m.; deste, segue com azimute de 37°00'57" e distância de 7,20 m., confrontando neste trecho com **ITINGA** , até o vértice **2072**, de coordenadas N 8.574.219,208 m. e E 572.382,707 m.; deste, segue com azimute de 37°00'57" e distância de 7,46 m., confrontando neste trecho com **ITINGA** , até o vértice **2071**, de coordenadas N 8.574.225,168 m. e E 572.387,201 m.; deste, segue com azimute de 37°00'58" e distância de 38,27 m., confrontando neste trecho com **ITINGA** , até o vértice **2070**, de coordenadas N 8.574.255,723 m. e E 572.410,239 m.; deste, segue com azimute de 37°00'58" e distância de 9,92 m., confrontando neste trecho com **ITINGA** , até o vértice **2069**, de coordenadas N 8.574.263,640 m. e E 572.416,209 m.; deste, segue com azimute de 36°39'19" e distância de 18,33 m., confrontando neste trecho com **ITINGA** , até o vértice **2068**, de coordenadas N 8.574.278,344 m. e E 572.427,151 m.; deste, segue com azimute de 36°36'58" e distância de 26,30 m., confrontando neste trecho com **ITINGA** , até o vértice **2067**, de coordenadas N 8.574.299,457 m. e E

572.442,840 m.; deste, segue com azimute de 36°36'58" e distância de 26,24m., confrontando neste trecho com **ITINGA** , até o vértice **2066**, de coordenadas N 8.574.320,520 m. e E 572.458,492 m.; deste, segue com azimute de 36°36'58" e distância de



## PREFEITURA MUNICIPAL DE LAURO DE FREITAS

31,43 m., confrontando neste trecho com **ITINGA** , até o vértice **2065**, de coordenadas N **8.574.345,750** m. e E **572.477,241** m.; deste, segue com azimute de  $36^{\circ}36'58''$  e distância de 22,43 m., confrontando neste trecho com **ITINGA** , até o vértice **2064**, de coordenadas N **8.574.363,756** m. e E **572.490,621** m.; deste, segue com azimute de  $36^{\circ}36'58''$  e distância de 17,91 m., confrontando neste trecho com **ITINGA** , até o vértice **2063**, de coordenadas N **8.574.378,134** m. e E **572.501,305** m.; deste, segue com azimute de  $36^{\circ}36'58''$  e distância de 16,61 m., confrontando neste trecho com **ITINGA** , até o vértice **2062**, de coordenadas N **8.574.391,469** m. e E **572.511,214** m.; deste, segue com azimute de  $36^{\circ}36'59''$  e distância de 16,94 m., confrontando neste trecho com **ITINGA** , até o vértice **2061**, de coordenadas N **8.574.405,065** m. e E **572.521,318** m.; deste, segue com azimute de  $36^{\circ}36'58''$  e distância de 17,32 m., confrontando neste trecho com **ITINGA** , até o vértice **2060**, de coordenadas N **8.574.418,966** m. e E **572.531,648** m.; deste, segue com azimute de  $36^{\circ}36'57''$  e distância de 19,11 m., confrontando neste trecho com **ITINGA** , até o vértice **2059**, de coordenadas N **8.574.434,302** m. e E **572.543,044** m.; deste, segue com azimute de  $36^{\circ}36'58''$  e distância de 22,10 m., confrontando neste trecho com **ITINGA** , até o vértice **2058**, de coordenadas N **8.574.452,038** m. e E **572.556,224** m.; deste, segue com azimute de  $36^{\circ}36'58''$  e distância de 24,20 m., confrontando neste trecho com **ITINGA** , até o vértice **2057**, de coordenadas N **8.574.471,464** m. e E **572.570,659** m.; deste, segue com azimute de  $36^{\circ}36'58''$  e distância de 17,25 m., confrontando neste trecho com **ITINGA** , até o vértice **2056**, de coordenadas N **8.574.485,308** m. e E **572.580,947** m.; deste, segue com azimute de  $36^{\circ}36'58''$  e distância de 25,77 m., confrontando neste trecho com **ITINGA** , até o vértice **2055**, de coordenadas N **8.574.505,996** m. e E **572.596,320** m.; deste, segue com azimute de  $36^{\circ}18'10''$  e distância de 17,29 m., confrontando neste trecho com **ITINGA** , até o vértice **2054**, de coordenadas N **8.574.519,929** m. e E **572.606,556** m.; deste, segue com azimute de  $36^{\circ}08'44''$  e distância de 1,21 m., confrontando neste trecho com **ITINGA** , até o vértice **2053**, de coordenadas N **8.574.520,902** m. e E **572.607,267** m.; deste, segue com azimute de  $36^{\circ}08'44''$  e distância de 9,01 m., confrontando neste trecho com **ITINGA** , até o vértice **2052**, de coordenadas N **8.574.528,179** m. e E **572.612,582** m.; deste, segue com azimute de  $36^{\circ}08'44''$  e distância de 8,62 m., confrontando neste trecho com **ITINGA** , até o vértice **2051**, de coordenadas N **8.574.535,140** m. e E **572.617,667** m.; deste, segue com azimute de  $36^{\circ}08'45''$  e distância de 17,85 m., confrontando neste trecho com **ITINGA** , até o vértice **2050**, de coordenadas N **8.574.549,556** m. e E **572.628,197** m.; deste, segue com azimute de  $36^{\circ}08'44''$  e distância de 12,07 m., confrontando neste trecho com **ITINGA** , até o vértice **2049**, de coordenadas N **8.574.559,305** m. e E **572.635,317** m.; deste, segue com azimute de  $45^{\circ}11'32''$  e distância de 20,05 m., confrontando neste trecho com **ITINGA** , até o vértice **2048**, de coordenadas N **8.574.573,438** m. e E **572.649,546** m.; deste, segue com azimute de  $45^{\circ}36'19''$  e distância de 107,24 m., confrontando neste trecho com **ITINGA** , até o vértice **2047**, de coordenadas N **8.574.648,461** m. e E **572.726,170** m.; deste, segue com azimute de  $45^{\circ}16'10''$  e distância de 6,99 m., confrontando neste trecho com **ITINGA** , até o vértice **2046**, de coordenadas N **8.574.653,383** m. e E **572.731,139** m.; deste, segue com azimute de  $45^{\circ}16'10''$  e distância de 4,84 m., confrontando neste trecho com **ITINGA** , até o vértice **2045**, de coordenadas N **8.574.656,791** m. e E **572.734,580** m.; deste, segue com azimute de  $45^{\circ}16'10''$  e distância de 9,35 m., confrontando neste trecho com **ITINGA** , até o vértice **2044**, de coordenadas N **8.574.663,374** m. e E **572.741,224** m.; deste, segue com azimute de  $45^{\circ}16'10''$  e distância de 41,91 m., confrontando neste trecho com **ITINGA** , até o vértice **2043**, de coordenadas N **8.574.692,867** m. e E **572.770,996** m.; deste, segue com azimute de  $45^{\circ}19'45''$  e distância de 8,80 m., confrontando neste trecho com **ITINGA** , até o vértice **2025**, de coordenadas N

**PREFEITURA MUNICIPAL DE  
LAURO DE FREITAS**

8.574.699,050 m. e E 572.777,251 m.; deste, segue com azimute de 155°49'10" e distância de 1,90 m., confrontando neste trecho com **RECREIO DE IPITANGA**, até o vértice **2024**, de coordenadas N 8.574.697,321 m. e E 572.778,027 m.; deste, segue com azimute de 155°49'12" e distância de 4,42 m., confrontando neste trecho com **RECREIO DE IPITANGA**, até o vértice **2023**, de coordenadas N 8.574.693,294 m. e E 572.779,836 m.; deste, segue com azimute de 155°49'12" e distância de 2,59 m., confrontando neste trecho com **RECREIO DE IPITANGA**, até o vértice **2022**, de coordenadas N 8.574.690,933 m. e E 572.780,896 m.; deste, segue com azimute de 155°49'12" e distância de 1,23 m., confrontando neste trecho com **RECREIO DE IPITANGA**, até o vértice **2021**, de coordenadas N 8.574.689,809 m. e E 572.781,400 m.; deste, segue com azimute de 155°49'12" e distância de 28,53 m., confrontando neste trecho com **RECREIO DE IPITANGA**, até o vértice **2020**, de coordenadas N 8.574.663,782 m. e E 572.793,087 m.; deste, segue com azimute de 155°49'12" e distância de 8,03 m., confrontando neste trecho com **RECREIO DE IPITANGA**, até o vértice **2019**, de coordenadas N 8.574.656,460 m. e E 572.796,374 m.; deste, segue com azimute de 162°33'32" e distância de 11,06 m., confrontando neste trecho com **RECREIO DE IPITANGA**, até o vértice **2018**, de coordenadas N 8.574.645,910 m. e E 572.799,689 m.; deste, segue com azimute de 145°42'47" e distância de 25,36 m., confrontando neste trecho com **RECREIO DE IPITANGA**, até o vértice **2017**, de coordenadas N 8.574.624,955 m. e E 572.813,976 m.; deste, segue com azimute de 142°13'28" e distância de 32,14 m., confrontando neste trecho com **RECREIO DE IPITANGA**, até o vértice **2016**, de coordenadas N 8.574.599,555 m. e E 572.833,661 m.; deste, segue com azimute de 145°50'25" e distância de 21,49 m., confrontando neste trecho com **RECREIO DE IPITANGA**, até o vértice **2015**, de coordenadas N 8.574.581,774 m. e E 572.845,726 m.; deste, segue com azimute de 140°56'49" e distância de 21,67 m., confrontando neste trecho com **RECREIO DE IPITANGA**, até o vértice **2014**, de coordenadas N 8.574.564,947 m. e E 572.859,379 m.; deste, segue com azimute de 149°41'50" e distância de 28,32 m., confrontando neste trecho com **RECREIO DE IPITANGA**, até o vértice **2013**, de coordenadas N 8.574.540,499 m. e E 572.873,666 m.; deste, segue com azimute de 140°00'47" e distância de 12,85 m., confrontando neste trecho com **RECREIO DE IPITANGA**, até o vértice **2012**, de coordenadas N 8.574.530,657 m. e E 572.881,921 m.; deste, segue com azimute de 126°36'25" e distância de 13,84 m., confrontando neste trecho com **RECREIO DE IPITANGA**, até o vértice **2011**, de coordenadas N 8.574.522,402 m. e E 572.893,034 m.; deste, segue com azimute de 113°11'55" e distância de 7,25 m., confrontando neste trecho com **RECREIO DE IPITANGA**, até o vértice **2010**, de coordenadas N 8.574.519,544 m. e E 572.899,701 m.; deste, segue com azimute de 106°11'21" e distância de 20,50 m., confrontando neste trecho com **RECREIO DE IPITANGA**, até o vértice **2009**, de coordenadas N 8.574.513,829 m. e E 572.919,386 m.; deste, segue com azimute de 100°53'08" e distância de 1,41 m., confrontando neste trecho com **RECREIO DE IPITANGA**, até o vértice **2008**, de coordenadas N 8.574.513,564 m. e E 572.920,767 m.; deste, segue com azimute de 121°10'21" e distância de 83,05 m., confrontando neste trecho com **RECREIO DE IPITANGA**, até o vértice **2006**, de coordenadas N 8.574.470,575 m. e E 572.991,827 m.; deste, segue com azimute de 121°10'21" e distância de 37,48 m., confrontando neste trecho com **RECREIO DE IPITANGA**, até o vértice **2005**, de coordenadas N 8.574.451,174 m. e E 573.023,897 m.; deste, segue com azimute de 117°28'10" e distância de 28,25 m., confrontando neste trecho com **RECREIO DE IPITANGA**, até o vértice **2004**, de coordenadas N 8.574.438,141 m. e E 573.048,965 m.;



## PREFEITURA MUNICIPAL DE LAURO DE FREITAS

deste, segue com azimute de 117°28'10" e distância de 6,28 m., confrontando neste trecho com **RECREIO DE IPITANGA**, até o vértice **2003**, de coordenadas N **8.574.435,242** m. e E **573.054,541** m.; deste, segue com azimute de 117°28'10" e distância de 66,62 m., confrontando neste trecho com **RECREIO DE IPITANGA**, até o vértice **2002**, de coordenadas N **8.574.404,513** m. e E **573.113,649** m.; deste, segue com azimute de 117°28'10" e distância de 12,18 m., confrontando neste trecho com **RECREIO DE IPITANGA**, até o vértice **2001**, de coordenadas N **8.574.398,893** m. e E **573.124,459** m.; deste, segue com azimute de 113°08'15" e distância de 43,63 m., confrontando neste trecho com **RECREIO DE IPITANGA**, até o vértice **2000**, de coordenadas N **8.574.381,748** m. e E **573.164,581** m.; deste, segue com azimute de 24°00'20" e distância de 26,63 m., confrontando neste trecho com **RECREIO DE IPITANGA**, até o vértice **1998**, de coordenadas N **8.574.406,071** m. e E **573.175,413** m.; deste, segue com azimute de 23°27'22" e distância de 6,70 m., confrontando neste trecho com **RECREIO DE IPITANGA**, até o vértice **1997**, de coordenadas N **8.574.412,218** m. e E **573.178,080** m.; deste, segue com azimute de 23°27'22" e distância de 7,43 m., confrontando neste trecho com **RECREIO DE IPITANGA**, até o vértice **1996**, de coordenadas N **8.574.419,038** m. e E **573.181,039** m.; deste, segue com azimute de 23°27'22" e distância de 75,02 m., confrontando neste trecho com **RECREIO DE IPITANGA**, até o vértice **1995**, de coordenadas N **8.574.487,856** m. e E **573.210,899** m.; deste, segue com azimute de 23°27'22" e distância de 11,51 m., confrontando neste trecho com **RECREIO DE IPITANGA**, até o vértice **1994**, de coordenadas N **8.574.498,414** m. e E **573.215,481** m.; deste, segue com azimute de 23°27'22" e distância de 88,69 m., confrontando neste trecho com **RECREIO DE IPITANGA**, até o vértice **1993**, de coordenadas N **8.574.579,779** m. e E **573.250,785** m.; deste, segue com azimute de 24°06'19" e distância de 17,68 m., confrontando neste trecho com **RECREIO DE IPITANGA**, até o vértice **1992**, de coordenadas N **8.574.595,920** m. e E **573.258,007** m.; deste, segue com azimute de 24°06'19" e distância de 38,71 m., confrontando neste trecho com **RECREIO DE IPITANGA**, até o vértice **1991**, de coordenadas N **8.574.631,258** m. e E **573.273,818** m.; deste, segue com azimute de 37°57'22" e distância de 22,49 m., confrontando neste trecho com **RECREIO DE IPITANGA**, até o vértice **1990**, de coordenadas N **8.574.648,991** m. e E **573.287,651** m.; deste, segue com azimute de 48°39'26" e distância de 55,91 m., confrontando neste trecho com **RECREIO DE IPITANGA**, até o vértice **1989**, de coordenadas N **8.574.685,926** m. e E **573.329,630** m.; deste, segue com azimute de 52°15'04" e distância de 24,58 m., confrontando neste trecho com **RECREIO DE IPITANGA**, até o vértice **1988**, de coordenadas N **8.574.700,972** m. e E **573.349,063** m.; deste, segue com azimute de 52°15'04" e distância de 80,32 m., confrontando neste trecho com **RECREIO DE IPITANGA**, até o vértice **1987**, de coordenadas N **8.574.750,144** m. e E **573.412,572** m.; deste, segue com azimute de 49°22'20" e distância de 102,29 m., confrontando neste trecho com **RECREIO DE IPITANGA**, até o vértice **1986**, de coordenadas N **8.574.816,751** m. e E **573.490,207** m.; deste, segue com azimute de 51°23'12" e distância de 57,75 m., confrontando neste trecho com **RECREIO DE IPITANGA**, até o vértice **1985**, de coordenadas N **8.574.852,788** m. e E **573.535,328** m.; deste, segue com azimute de 50°11'23" e distância de 54,96 m., confrontando neste trecho com **RECREIO DE IPITANGA**, até o vértice **1984**, de coordenadas N **8.574.887,977** m. e E **573.577,548** m.; deste, segue com azimute de 52°01'05" e distância de 31,62 m., confrontando neste trecho com **RECREIO DE IPITANGA**, até o vértice **1983**, de coordenadas N **8.574.907,438** m. e E **573.602,472** m.; deste, segue com azimute de 52°01'05" e distância de 12,86 m.,

**PREFEITURA MUNICIPAL DE  
LAURO DE FREITAS**

confrontando neste trecho com **RECREIO DE IPITANGA** , até o vértice **1982**, de coordenadas **N 8.574.915,353 m.** e **E 573.612,610 m.**; deste, segue com azimute de **52°01'05"** e distância de **6,17 m.**, confrontando neste trecho com **RECREIO DE IPITANGA** , até o vértice **1981**, de coordenadas **N 8.574.919,151 m.** e **E 573.617,474 m.**; deste, segue com azimute de **51°12'29"** e distância de **48,13 m.**, confrontando neste trecho com **RECREIO DE IPITANGA**, até o vértice **1980**, de coordenadas **N 8.574.949,303 m.** e **E 573.654,986 m.**; deste, segue com azimute de **47°29'57"** e distância de **132,84 m.**, confrontando neste trecho com **RECREIO DE IPITANGA** , até o vértice **1979**, de coordenadas **N 8.575.039,051 m.** e **E 573.752,926 m.**; deste, segue com azimute de **36°04'33"** e distância de **34,37 m.**, confrontando neste trecho com **RECREIO DE IPITANGA** , até o vértice **1978**, de coordenadas **N 8.575.066,832 m.** e **E 573.773,167 m.**; deste, segue com azimute de **22°20'27"** e distância de **31,32 m.**, confrontando neste trecho com **RECREIO DE IPITANGA** , até o vértice **1977**, de coordenadas **N 8.575.095,804 m.** e **E 573.785,073 m.**; deste, segue com azimute de **11°05'38"** e distância de **20,63 m.**, confrontando neste trecho com **RECREIO DE IPITANGA** , até o vértice **1976**, de coordenadas **N 8.575.116,044 m.** e **E 573.789,042 m.**; deste, segue com azimute de **0°52'22"** e distância de **30,81 m.**, confrontando neste trecho com **RECREIO DE IPITANGA** , até o vértice **1975**, de coordenadas **N 8.575.146,852 m.** e **E 573.789,511 m.**; deste, segue com azimute de **0°37'47"** e distância de **11,06 m.**, confrontando neste trecho com **RECREIO DE IPITANGA** , até o vértice **1974**, de coordenadas **N 8.575.157,913 m.** e **E 573.789,632 m.**; deste, segue com azimute de **0°37'47"** e distância de **2,08 m.**, confrontando neste trecho com **RECREIO DE IPITANGA** , até o vértice **1973**, de coordenadas **N 8.575.159,996 m.** e **E 573.789,655 m.**; deste, segue com azimute de **0°37'47"** e distância de **14,64 m.**, confrontando neste trecho com **RECREIO DE IPITANGA** , até o vértice **1972**, de coordenadas **N 8.575.174,636 m.** e **E 573.789,816 m.**; deste, segue com azimute de **0°37'47"** e distância de **1,73 m.**, confrontando neste trecho com **RECREIO DE IPITANGA** , até o vértice **1971**, de coordenadas **N 8.575.176,370 m.** e **E 573.789,835 m.**; deste, segue com azimute de **354°24'02"** e distância de **20,34 m.**, confrontando neste trecho com **RECREIO DE IPITANGA** , até o vértice **1970**, de coordenadas **N 8.575.196,610 m.** e **E 573.787,851 m.**; deste, segue com azimute de **6°08'48"** e distância de **25,95 m.**, confrontando neste trecho com **RECREIO DE IPITANGA** , até o vértice **1969**, de coordenadas **N 8.575.222,407 m.** e **E 573.790,629 m.**; deste, segue com azimute de **6°20'24"** e distância de **12,59 m.**, confrontando neste trecho com **RECREIO DE IPITANGA** , até o vértice **1968**, de coordenadas **N 8.575.234,923 m.** e **E 573.792,020 m.**; deste, segue com azimute de **6°20'24"** e distância de **4,95 m.**, confrontando neste trecho com **RECREIO DE IPITANGA** , até o vértice **1967**, de coordenadas **N 8.575.239,843 m.** e **E 573.792,566 m.**; deste, segue com azimute de **6°20'24"** e distância de **7,61 m.**, confrontando neste trecho com **RECREIO DE IPITANGA** , até o vértice **1966**, de coordenadas **N 8.575.247,410 m.** e **E 573.793,407 m.**; deste, segue com azimute de **20°01'55"** e distância de **38,34 m.**, confrontando neste trecho com **RECREIO DE IPITANGA** , até o vértice **1965**, de coordenadas **N 8.575.283,429 m.** e **E 573.806,540 m.**; deste, segue com azimute de **20°01'55"** e distância de **8,85 m.**, confrontando neste trecho com **RECREIO DE IPITANGA** , até o vértice **1964**, de coordenadas **N 8.575.291,748 m.** e **E 573.809,573 m.**; deste, segue com azimute de **20°01'55"** e distância de **11,43 m.**, confrontando neste trecho com **RECREIO DE IPITANGA** , até o vértice **1963**, de coordenadas **N 8.575.302,486 m.** e **E 573.813,488 m.**; deste, segue com azimute de **20°01'55"** e distância de **6,38 m.**, confrontando neste trecho com **RECREIO DE IPITANGA** , até o vértice **1962**, de coordenadas **N 8.575.308,483 m.** e **E**





## PREFEITURA MUNICIPAL DE LAURO DE FREITAS

573.815,674 m.; deste, segue com azimute de 20°01'55" e distância de 7,54 m., confrontando neste trecho com **RECREIO DE IPITANGA**, até o vértice **1961**, de coordenadas N 8.575.315,571 m. e E 573.818,259 m.; deste, segue com azimute de 47°59'17" e distância de 110,60 m., confrontando neste trecho com **RECREIO DE IPITANGA**, até o vértice **1960**, de coordenadas N 8.575.389,597 m. e E 573.900,438 m.; ponto inicial da descrição deste perímetro. Todas as coordenadas aqui descritas estão georreferenciadas ao Sistema Geodésico Brasileiro, e encontram-se representadas no Sistema UTM, referenciadas ao **Meridiano Central 39° WGr**, tendo como o Datum o **WGS84**. Todos os azimutes e distâncias, áreas e perímetros foram calculados no plano de projeção UTM.

### II – BAIRRO VILA PRAIANA

Área (m2): 900.769,32 m2

Perímetro(m): 4.628,40 m

Inicia-se a descrição deste perímetro no vértice **2586**, de coordenadas N 8.574.253,181 m. e E 574.370,829 m., situado no limite com **CENTRO**, deste, segue com azimute de 111°29'36" e distância de 20,05 m., confrontando neste trecho com **CENTRO**, até o vértice **2585**, de coordenadas N 8.574.245,833 m. e E 574.389,489 m.; deste, segue com azimute de 120°11'19" e distância de 65,45 m., confrontando neste trecho com **CENTRO**, até o vértice **2584**, de coordenadas N 8.574.212,921 m. e E 574.446,063 m.; deste, segue com azimute de 119°29'42" e distância de 60,19 m., confrontando neste trecho com **CENTRO**, até o vértice **2583**, de coordenadas N 8.574.183,288 m. e E 574.498,450 m.; deste, segue com azimute de 118°36'38" e distância de 49,73 m., confrontando neste trecho com **CENTRO**, até o vértice **2582**, de coordenadas N 8.574.159,475 m. e E 574.542,107 m.; deste, segue com azimute de 117°38'46" e distância de 18,82 m., confrontando neste trecho com **CENTRO**, até o vértice **2581**, de coordenadas N 8.574.150,744 m. e E 574.558,775 m.; deste, segue com azimute de 119°44'42" e distância de 34,41 m., confrontando neste trecho com **CENTRO**, até o vértice **2580**, de coordenadas N 8.574.133,670 m. e E 574.588,655 m.; deste, segue com azimute de 120°32'52" e distância de 49,18 m., confrontando neste trecho com **CENTRO**, até o vértice **2579**, de coordenadas N 8.574.108,675 m. e E 574.631,007 m.; deste, segue com azimute de 84°04'03" e distância de 8,00 m., confrontando neste trecho com **CENTRO**, até o vértice **2578**, de coordenadas N 8.574.109,503 m. e E 574.638,968 m.; deste, segue com azimute de 140°55'36" e distância de 5,58 m., confrontando neste trecho com **CENTRO**, até o vértice **2577**, de coordenadas N 8.574.105,169 m. e E 574.642,487 m.; deste, segue com azimute de 140°55'36" e distância de 19,78 m., confrontando neste trecho com **CENTRO**, até o vértice **2576**, de coordenadas N 8.574.089,814 m. e E 574.654,954 m.; deste, segue com azimute de 114°25'50" e distância de 23,42 m., confrontando neste trecho com **CENTRO**, até o vértice **2575**, de coordenadas N 8.574.080,126 m. e E 574.676,281 m.; deste, segue com azimute de 98°02'00" e distância de 18,07 m., confrontando neste trecho com **CENTRO**, até o vértice **2574**, de coordenadas N 8.574.077,600 m. e E 574.694,175 m.; deste, segue com azimute de 113°03'13" e distância de 28,45 m., confrontando neste trecho com **CENTRO**, até o vértice **2573**, de coordenadas N 8.574.066,459 m. e E 574.720,354 m.; deste, segue com azimute de 111°40'14" e distância de 34,22 m., confrontando neste trecho com **CENTRO**, até o vértice

**PREFEITURA MUNICIPAL DE  
LAURO DE FREITAS**

2572, de coordenadas N 8.574.053,821 m. e E 574.752,160 m.; deste, segue com azimute de 108°46'12" e distância de 22,43 m., confrontando neste trecho com **CENTRO**, até o vértice 2571, de coordenadas N 8.574.046,602 m. e E 574.773,401 m.; deste, segue com azimute de 104°05'44" e distância de 10,94 m., confrontando neste trecho com **CENTRO**, até o vértice 2570, de coordenadas N 8.574.043,937 m. e E 574.784,015 m.; deste, segue com azimute de 104°05'44" e distância de 8,44 m., confrontando neste trecho com **CENTRO**, até o vértice 2569, de coordenadas N 8.574.041,882 m. e E 574.792,200 m.; deste, segue com azimute de 104°05'44" e distância de 7,22 m., confrontando neste trecho com **CENTRO**, até o vértice 2568, de coordenadas N 8.574.040,124 m. e E 574.799,203 m.; deste, segue com azimute de 121°33'36" e distância de 9,93 m., confrontando neste trecho com **CENTRO**, até o vértice 2567, de coordenadas N 8.574.034,927 m. e E 574.807,662 m.; deste, segue com azimute de 121°33'36" e distância de 6,92 m., confrontando neste trecho com **CENTRO**, até o vértice 2566, de coordenadas N 8.574.031,305 m. e E 574.813,559 m.; deste, segue com azimute de 110°07'43" e distância de 16,21 m., confrontando neste trecho com **CENTRO**, até o vértice 2565, de coordenadas N 8.574.025,728 m. e E 574.828,775 m.; deste, segue com azimute de 76°09'18" e distância de 0,07 m., confrontando neste trecho com **CENTRO**, até o vértice 2564, de coordenadas N 8.574.025,744 m. e E 574.828,839 m.; deste, segue com azimute de 162°31'15" e distância de 0,56 m., confrontando neste trecho com **IPITANGA**, até o vértice 2628, de coordenadas N 8.574.025,209 m. e E 574.829,007 m.; deste, segue com azimute de 155°56'36" e distância de 14,59 m., confrontando neste trecho com **IPITANGA**, até o vértice 2629, de coordenadas N 8.574.011,886 m. e E 574.834,955 m.; deste, segue com azimute de 134°59'59" e distância de 17,40 m., confrontando neste trecho com **IPITANGA**, até o vértice 2630, de coordenadas N 8.573.999,582 m. e E 574.847,258 m.; deste, segue com azimute de 131°01'40" e distância de 13,50 m., confrontando neste trecho com **IPITANGA**, até o vértice 2631, de coordenadas N 8.573.990,719 m. e E 574.857,445 m.; deste, segue com azimute de 124°25'31" e distância de 14,65 m., confrontando neste trecho com **IPITANGA**, até o vértice 2632, de coordenadas N 8.573.982,435 m. e E 574.869,532 m.; deste, segue com azimute de 111°48'57" e distância de 12,99 m., confrontando neste trecho com **IPITANGA**, até o vértice 2633, de coordenadas N 8.573.977,606 m. e E 574.881,595 m.; deste, segue com azimute de 107°39'33" e distância de 9,99 m., confrontando neste trecho com **IPITANGA**, até o vértice 2634, de coordenadas N 8.573.974,576 m. e E 574.891,111 m.; deste, segue com azimute de 101°06'32" e distância de 2,39 m., confrontando neste trecho com **IPITANGA**, até o vértice 2635, de coordenadas N 8.573.974,116 m. e E 574.893,454 m.; deste, segue com azimute de 76°32'21" e distância de 2,56 m., confrontando neste trecho com **IPITANGA**, até o vértice 2636, de coordenadas N 8.573.974,712 m. e E 574.895,942 m.; deste, segue com azimute de 22°30'55" e distância de 3,35 m., confrontando neste trecho com **IPITANGA**, até o vértice 2637, de coordenadas N 8.573.977,807 m. e E 574.897,225 m.; deste, segue com azimute de 29°03'17" e distância de 3,27 m., confrontando neste trecho com **IPITANGA**, até o vértice 2638, de coordenadas N 8.573.980,665 m. e E 574.898,812 m.; deste, segue com azimute de 62°27'17" e distância de 2,60 m., confrontando neste trecho com **IPITANGA**, até o vértice 2639, de coordenadas N 8.573.981,865 m. e E 574.901,114 m.; deste, segue com azimute de 99°03'44" e distância de 6,86 m., confrontando neste trecho com **IPITANGA**, até o vértice 2640, de coordenadas N 8.573.980,785 m. e E 574.907,883 m.; deste, segue com azimute de 105°47'31" e distância de 11,13 m., confrontando neste trecho com **IPITANGA**, até o vértice 2641, de coordenadas N 8.573.977,756 m. e E 574.918,595 m.; deste, segue com azimute de 132°26'30" e distância de 23,96 m., confrontando neste trecho com **IPITANGA**, até o



## PREFEITURA MUNICIPAL DE LAURO DE FREITAS

vértice **2642**, de coordenadas N **8.573.961,589** m. e E **574.936,274** m.; deste, segue com azimute de  $223^{\circ}04'30''$  e distância de 18,81 m., confrontando neste trecho com **IPITANGA**, até o vértice **2643**, de coordenadas N **8.573.947,850** m. e E **574.923,429** m.; deste, segue com azimute de  $223^{\circ}04'30''$  e distância de 11,25 m., confrontando neste trecho com **IPITANGA**, até o vértice **2644**, de coordenadas N **8.573.939,632** m. e E **574.915,746** m.; deste, segue com azimute de  $211^{\circ}54'29''$  e distância de 8,26 m., confrontando neste trecho com **IPITANGA**, até o vértice **2645**, de coordenadas N **8.573.932,621** m. e E **574.911,380** m.; deste, segue com azimute de  $186^{\circ}05'20''$  e distância de 9,98 m., confrontando neste trecho com **IPITANGA**, até o vértice **2646**, de coordenadas N **8.573.922,699** m. e E **574.910,322** m.; deste, segue com azimute de  $208^{\circ}21'02''$  e distância de 60,76 m., confrontando neste trecho com **IPITANGA**, até o vértice **2647**, de coordenadas N **8.573.869,230** m. e E **574.881,471** m.; deste, segue com azimute de  $208^{\circ}21'02''$  e distância de 57,73 m., confrontando neste trecho com **IPITANGA**, até o vértice **2648**, de coordenadas N **8.573.818,427** m. e E **574.854,058** m.; deste, segue com azimute de  $98^{\circ}18'03''$  e distância de 23,20 m., confrontando neste trecho com **IPITANGA**, até o vértice **2649**, de coordenadas N **8.573.815,078** m. e E **574.877,011** m.; deste, segue com azimute de  $89^{\circ}02'56''$  e distância de 11,45 m., confrontando neste trecho com **IPITANGA**, até o vértice **2650**, de coordenadas N **8.573.815,268** m. e E **574.888,456** m.; deste, segue com azimute de  $77^{\circ}38'25''$  e distância de 18,19 m., confrontando neste trecho com **IPITANGA**, até o vértice **2651**, de coordenadas N **8.573.819,162** m. e E **574.906,229** m.; deste, segue com azimute de  $71^{\circ}27'18''$  e distância de 14,86 m., confrontando neste trecho com **IPITANGA**, até o vértice **2652**, de coordenadas N **8.573.823,888** m. e E **574.920,316** m.; deste, segue com azimute de  $71^{\circ}33'54''$  e distância de 8,57 m., confrontando neste trecho com **IPITANGA**, até o vértice **2653**, de coordenadas N **8.573.826,597** m. e E **574.928,444** m.; deste, segue com azimute de  $174^{\circ}20'50''$  e distância de 9,03 m., confrontando neste trecho com **IPITANGA**, até o vértice **2654**, de coordenadas N **8.573.817,609** m. e E **574.929,334** m.; deste, segue com azimute de  $174^{\circ}20'50''$  e distância de 9,88 m., confrontando neste trecho com **IPITANGA**, até o vértice **2655**, de coordenadas N **8.573.807,781** m. e E **574.930,307** m.; deste, segue com azimute de  $167^{\circ}35'41''$  e distância de 23,45 m., confrontando neste trecho com **IPITANGA**, até o vértice **2656**, de coordenadas N **8.573.784,879** m. e E **574.935,345** m.; deste, segue com azimute de  $135^{\circ}39'04''$  e distância de 21,08 m., confrontando neste trecho com **IPITANGA**, até o vértice **2657**, de coordenadas N **8.573.769,808** m. e E **574.950,077** m.; deste, segue com azimute de  $132^{\circ}19'28''$  e distância de 25,65 m., confrontando neste trecho com **IPITANGA**, até o vértice **2658**, de coordenadas N **8.573.752,536** m. e E **574.969,042** m.; deste, segue com azimute de  $139^{\circ}43'00''$  e distância de 21,38 m., confrontando neste trecho com **IPITANGA**, até o vértice **2659**, de coordenadas N **8.573.736,226** m. e E **574.982,865** m.; deste, segue com azimute de  $132^{\circ}49'27''$  e distância de 0,25 m., confrontando neste trecho com **IPITANGA**, até o vértice **2660**, de coordenadas N **8.573.736,057** m. e E **574.983,048** m.; deste, segue com azimute de  $139^{\circ}34'25''$  e distância de 24,62 m., confrontando neste trecho com **IPITANGA**, até o vértice **2661**, de coordenadas N **8.573.717,314** m. e E **574.999,014** m.; deste, segue com azimute de  $127^{\circ}08'44''$  e distância de 29,24 m., confrontando neste trecho com **IPITANGA**, até o vértice **2662**, de coordenadas N **8.573.699,655** m. e E **575.022,325** m.; deste, segue com azimute de  $132^{\circ}49'27''$  e distância de 16,58 m., confrontando neste trecho com **IPITANGA**, até o vértice **2663**, de coordenadas N **8.573.688,387** m. e E **575.034,484** m.; deste, segue com azimute de  $130^{\circ}31'12''$  e distância de 34,92 m., confrontando neste trecho com **IPITANGA**, até o vértice **2664**, de coordenadas N **8.573.665,700** m. e E **575.061,027** m.; deste, segue com

**PREFEITURA MUNICIPAL DE  
LAURO DE FREITAS**

azimute de 134°41'57" e distância de 42,91 m., confrontando neste trecho com **IPITANGA** , até o vértice **2665**, de coordenadas **N 8.573.635,518** m. e **E 575.091,529** m.; deste, segue com azimute de 134°41'57" e distância de 33,64 m., confrontando neste trecho com **IPITANGA** , até o vértice **2666**, de coordenadas **N 8.573.611,855** m. e **E 575.115,441** m.; deste, segue com azimute de 134°41'57" e distância de 48,57 m., confrontando neste trecho com **IPITANGA** , até o vértice **2667**, de coordenadas **N 8.573.577,692** m. e **E 575.149,965** m.; deste, segue com azimute de 136°28'39" e distância de 4,51 m., confrontando neste trecho com **IPITANGA** , até o vértice **2669**, de coordenadas **N 8.573.574,421** m. e **E 575.153,071** m.; deste, segue com azimute de 133°43'03" e distância de 32,10 m., confrontando neste trecho com **IPITANGA** , até o vértice **2670**, de coordenadas **N 8.573.552,239** m. e **E 575.176,270** m.; deste, segue com azimute de 137°13'43" e distância de 16,09 m., confrontando neste trecho com **IPITANGA** , até o vértice **2671**, de coordenadas **N 8.573.540,426** m. e **E 575.187,197** m.; deste, segue com azimute de 119°22'17" e distância de 3,39 m., confrontando neste trecho com **IPITANGA** , até o vértice **2672**, de coordenadas **N 8.573.538,765** m. e **E 575.190,149** m.; deste, segue com azimute de 95°21'21" e distância de 2,72 m., confrontando neste trecho com **IPITANGA** , até o vértice **2673**, de coordenadas **N 8.573.538,511** m. e **E 575.192,859** m.; deste, segue com azimute de 90°00'00" e distância de 3,26 m., confrontando neste trecho com **IPITANGA** , até o vértice **2674**, de coordenadas **N 8.573.538,511** m. e **E 575.196,118** m.; deste, segue com azimute de 93°12'07" e distância de 3,07 m., confrontando neste trecho com **IPITANGA** , até o vértice **2675**, de coordenadas **N 8.573.538,339** m. e **E 575.199,187** m.; deste, segue com azimute de 93°12'07" e distância de 2,99 m., confrontando neste trecho com **IPITANGA** , até o vértice **2676**, de coordenadas **N 8.573.538,172** m. e **E 575.202,172** m.; deste, segue com azimute de 110°19'23" e distância de 3,66 m., confrontando neste trecho com **IPITANGA** , até o vértice **2677**, de coordenadas **N 8.573.536,902** m. e **E 575.205,601** m.; deste, segue com azimute de 119°34'07" e distância de 2,51 m., confrontando neste trecho com **IPITANGA** , até o vértice **2678**, de coordenadas **N 8.573.535,665** m. e **E 575.207,781** m.; deste, segue com azimute de 133°03'24" e distância de 51,34 m., confrontando neste trecho com **IPITANGA** , até o vértice **2679**, de coordenadas **N 8.573.500,613** m. e **E 575.245,296** m.; deste, segue com azimute de 136°30'40" e distância de 35,39 m., confrontando neste trecho com **IPITANGA** , até o vértice **2680**, de coordenadas **N 8.573.474,935** m. e **E 575.269,654** m.; deste, segue com azimute de 136°30'40" e distância de 51,36 m., confrontando neste trecho com **IPITANGA** , até o vértice **2681**, de coordenadas **N 8.573.437,675** m. e **E 575.304,999** m.; deste, segue com azimute de 136°30'40" e distância de 28,70 m., confrontando neste trecho com **IPITANGA** , até o vértice **2682**, de coordenadas **N 8.573.416,856** m. e **E 575.324,747** m.; deste, segue com azimute de 258°00'32" e distância de 14,02 m., confrontando neste trecho com **IPITANGA** , até o vértice **2683**, de coordenadas **N 8.573.413,943** m. e **E 575.311,030** m.; deste, segue com azimute de 258°00'32" e distância de 28,64 m., confrontando neste trecho com **IPITANGA** , até o vértice **2684**, de coordenadas **N 8.573.407,993** m. e **E 575.283,016** m.; deste, segue com azimute de 197°52'49" e distância de 7,35 m., confrontando neste trecho com **IPITANGA** , até o vértice **2685**, de coordenadas **N 8.573.401,002** m. e **E 575.280,760** m.; deste, segue com azimute de 199°27'06" e distância de 7,08 m., confrontando neste trecho com **IPITANGA** , até o vértice **2686**, de coordenadas **N 8.573.394,330** m. e **E 575.278,404** m.; deste, segue com azimute de 202°02'48" e distância de 1,65 m., confrontando neste trecho com **IPITANGA** , até o vértice **362**, de coordenadas **N 8.573.392,800** m. e **E 575.277,785** m.; deste, segue com azimute de 315°42'21" e distância de 1,50 m., confrontando neste trecho com **LIMITE**



## PREFEITURA MUNICIPAL DE LAURO DE FREITAS

**INTERMUNICIPAL (LAURO DE FREITAS - SALVADOR)** , até o vértice **363**, de coordenadas N **8.573.393,877** m. e E **575.276,734** m.; deste, segue com azimute de **288°55'13"** e distância de **4,12** m., confrontando neste trecho com **LIMITE INTERMUNICIPAL (LAURO DE FREITAS - SALVADOR)** , até o vértice **364**, de coordenadas N **8.573.395,215** m. e E **575.272,832** m.; deste, segue com azimute de **280°38'16"** e distância de **3,65** m., confrontando neste trecho com **LIMITE INTERMUNICIPAL (LAURO DE FREITAS - SALVADOR)** , até o vértice **365**, de coordenadas N **8.573.395,888** m. e E **575.269,247** m.; deste, segue com azimute de **264°51'37"** e distância de **3,60** m., confrontando neste trecho com **LIMITE INTERMUNICIPAL (LAURO DE FREITAS - SALVADOR)** , até o vértice **366**, de coordenadas N **8.573.395,566** m. e E **575.265,666** m.; deste, segue com azimute de **258°41'48"** e distância de **205,30** m., confrontando neste trecho com **LIMITE INTERMUNICIPAL (LAURO DE FREITAS - SALVADOR)** , até o vértice **367**, de coordenadas N **8.573.355,326** m. e E **575.064,346** m.; deste, segue com azimute de **258°41'45"** e distância de **3,47** m., confrontando neste trecho com **LIMITE INTERMUNICIPAL (LAURO DE FREITAS - SALVADOR)** , até o vértice **368**, de coordenadas N **8.573.354,646** m. e E **575.060,946** m.; deste, segue com azimute de **258°39'38"** e distância de **50,86** m., confrontando neste trecho com **LIMITE INTERMUNICIPAL (LAURO DE FREITAS - SALVADOR)** , até o vértice **368**, de coordenadas N **8.573.344,645** m. e E **575.011,075** m.; deste, segue com azimute de **258°39'39"** e distância de **8,12** m., confrontando neste trecho com **LIMITE INTERMUNICIPAL (LAURO DE FREITAS - SALVADOR)** , até o vértice **369**, de coordenadas N **8.573.343,049** m. e E **575.003,115** m.; deste, segue com azimute de **258°39'35"** e distância de **6,80** m., confrontando neste trecho com **LIMITE INTERMUNICIPAL (LAURO DE FREITAS - SALVADOR)** , até o vértice **370**, de coordenadas N **8.573.341,712** m. e E **574.996,451** m.; deste, segue com azimute de **258°39'36"** e distância de **23,57** m., confrontando neste trecho com **LIMITE INTERMUNICIPAL (LAURO DE FREITAS - SALVADOR)** , até o vértice **371**, de coordenadas N **8.573.337,077** m. e E **574.973,339** m.; deste, segue com azimute de **312°14'14"** e distância de **24,26** m., confrontando neste trecho com **LIMITE INTERMUNICIPAL (LAURO DE FREITAS - SALVADOR)** , até o vértice **372**, de coordenadas N **8.573.353,382** m. e E **574.955,381** m.; deste, segue com azimute de **301°24'50"** e distância de **17,44** m., confrontando neste trecho com **LIMITE INTERMUNICIPAL (LAURO DE FREITAS - SALVADOR)** , até o vértice **373**, de coordenadas N **8.573.362,475** m. e E **574.940,493** m.; deste, segue com azimute de **301°24'39"** e distância de **1,37** m., confrontando neste trecho com **LIMITE INTERMUNICIPAL (LAURO DE FREITAS - SALVADOR)** , até o vértice **374**, de coordenadas N **8.573.363,191** m. e E **574.939,321** m.; deste, segue com azimute de **301°24'53"** e distância de **3,77** m., confrontando neste trecho com **LIMITE INTERMUNICIPAL (LAURO DE FREITAS - SALVADOR)** , até o vértice **375**, de coordenadas N **8.573.365,157** m. e E **574.936,101** m.; deste, segue com azimute de **293°37'11"** e distância de **46,15** m., confrontando neste trecho com **LIMITE INTERMUNICIPAL (LAURO DE FREITAS - SALVADOR)** , até o vértice **376**, de coordenadas N **8.573.383,647** m. e E **574.893,820** m.; deste, segue com azimute de **293°37'04"** e distância de **1,05** m., confrontando neste trecho com **LIMITE INTERMUNICIPAL (LAURO DE FREITAS - SALVADOR)** , até o vértice **377**, de coordenadas N **8.573.384,068** m. e E **574.892,857** m.; deste, segue com azimute de



**PREFEITURA MUNICIPAL DE  
LAURO DE FREITAS**

259°15'33" e distância de 49,93 m., confrontando neste trecho com **LIMITE INTERMUNICIPAL (LAURO DE FREITAS - SALVADOR)** , até o vértice **378**, de coordenadas N **8.573.374,763** m. e E **574.843,801** m.; deste, segue com azimute de 259°15'32" e distância de 13,81 m., confrontando neste trecho com **LIMITE INTERMUNICIPAL (LAURO DE FREITAS - SALVADOR)** , até o vértice **379**, de coordenadas N **8.573.372,189** m. e E **574.830,232** m.; deste, segue com azimute de 259°29'29" e distância de 66,91 m., confrontando neste trecho com **LIMITE INTERMUNICIPAL (LAURO DE FREITAS - SALVADOR)** , até o vértice **380**, de coordenadas N **8.573.359,986** m. e E **574.764,446** m.; deste, segue com azimute de 258°30'43" e distância de 224,19 m., confrontando neste trecho com **LIMITE INTERMUNICIPAL (LAURO DE FREITAS - SALVADOR)** , até o vértice **381**, de coordenadas N **8.573.315,336** m. e E **574.544,746** m.; deste, segue com azimute de 258°38'16" e distância de 60,90 m., confrontando neste trecho com **LIMITE INTERMUNICIPAL (LAURO DE FREITAS - SALVADOR)** , até o vértice **382**, de coordenadas N **8.573.303,337** m. e E **574.485,037** m.; deste, segue com azimute de 260°43'44" e distância de 41,24 m., confrontando neste trecho com **LIMITE INTERMUNICIPAL (LAURO DE FREITAS - SALVADOR)** , até o vértice **383**, de coordenadas N **8.573.296,693** m. e E **574.444,335** m.; deste, segue com azimute de 254°47'07" e distância de 31,27 m., confrontando neste trecho com **LIMITE INTERMUNICIPAL (LAURO DE FREITAS - SALVADOR)** , até o vértice **384**, de coordenadas N **8.573.288,486** m. e E **574.414,159** m.; deste, segue com azimute de 258°33'18" e distância de 7,48 m., confrontando neste trecho com **LIMITE INTERMUNICIPAL (LAURO DE FREITAS - SALVADOR)** , até o vértice **385**, de coordenadas N **8.573.287,002** m. e E **574.406,830** m.; deste, segue com azimute de 258°33'15" e distância de 62,41 m., confrontando neste trecho com **LIMITE INTERMUNICIPAL (LAURO DE FREITAS - SALVADOR)** , até o vértice **386**, de coordenadas N **8.573.274,617** m. e E **574.345,657** m.; deste, segue com azimute de 258°39'48" e distância de 36,64 m., confrontando neste trecho com **LIMITE INTERMUNICIPAL (LAURO DE FREITAS - SALVADOR)** , até o vértice **387**, de coordenadas N **8.573.267,413** m. e E **574.309,728** m.; deste, segue com azimute de 258°05'11" e distância de 17,42 m., confrontando neste trecho com **LIMITE INTERMUNICIPAL (LAURO DE FREITAS - SALVADOR)** , até o vértice **388**, de coordenadas N **8.573.263,816** m. e E **574.292,678** m.; deste, segue com azimute de 259°41'08" e distância de 35,95 m., confrontando neste trecho com **LIMITE INTERMUNICIPAL (LAURO DE FREITAS - SALVADOR)** , até o vértice **389**, de coordenadas N **8.573.257,379** m. e E **574.257,306** m.; deste, segue com azimute de 260°03'34" e distância de 17,63 m., confrontando neste trecho com **LIMITE INTERMUNICIPAL (LAURO DE FREITAS - SALVADOR)** , até o vértice **390**, de coordenadas N **8.573.254,335** m. e E **574.239,940** m.; deste, segue com azimute de 259°30'12" e distância de 52,10 m., confrontando neste trecho com **LIMITE INTERMUNICIPAL (LAURO DE FREITAS - SALVADOR)** , até o vértice **391**, de coordenadas N **8.573.244,844** m. e E **574.188,713** m.; deste, segue com azimute de 352°13'00" e distância de 77,05 m., confrontando neste trecho com **LIMITE INTERMUNICIPAL (LAURO DE FREITAS - SALVADOR)** , até o vértice **392**, de coordenadas N **8.573.321,188** m. e E **574.178,278** m.; deste, segue com azimute de 352°11'42" e distância de 155,99 m., confrontando neste trecho com **LIMITE INTERMUNICIPAL (LAURO DE FREITAS - SALVADOR)** , até o vértice **393**, de



## PREFEITURA MUNICIPAL DE LAURO DE FREITAS

coordenadas N 8.573.475,738 m. e E 574.157,093 m.; deste, segue com azimute de 299°39'41" e distância de 28,29 m., confrontando neste trecho com **LIMITE INTERMUNICIPAL (LAURO DE FREITAS - SALVADOR)** , até o vértice **394**, de coordenadas N 8.573.489,738 m. e E 574.132,510 m.; deste, segue com azimute de 299°52'03" e distância de 37,48 m., confrontando neste trecho com **LIMITE INTERMUNICIPAL (LAURO DE FREITAS - SALVADOR)** , até o vértice **395**, de coordenadas N 8.573.508,405 m. e E 574.100,005 m.; deste, segue com azimute de 299°35'55" e distância de 76,49 m., confrontando neste trecho com **LIMITE INTERMUNICIPAL (LAURO DE FREITAS - SALVADOR)** , até o vértice **396**, de coordenadas N 8.573.546,184 m. e E 574.033,498 m.; deste, segue com azimute de 299°55'51" e distância de 13,37 m., confrontando neste trecho com **LIMITE INTERMUNICIPAL (LAURO DE FREITAS - SALVADOR)** , até o vértice **397**, de coordenadas N 8.573.552,857 m. e E 574.021,907 m.; deste, segue com azimute de 299°24'44" e distância de 3,83 m., confrontando neste trecho com **LIMITE INTERMUNICIPAL (LAURO DE FREITAS - SALVADOR)** , até o vértice **398**, de coordenadas N 8.573.554,737 m. e E 574.018,572 m.; deste, segue com azimute de 32°07'46" e distância de 35,65 m., confrontando neste trecho com **CENTRO** , até o vértice **2627**, de coordenadas N 8.573.584,932 m. e E 574.037,534 m.; deste, segue com azimute de 300°41'09" e distância de 5,61 m., confrontando neste trecho com **CENTRO** , até o vértice **2626**, de coordenadas N 8.573.587,793 m. e E 574.032,713 m.; deste, segue com azimute de 51°27'37" e distância de 6,35 m., confrontando neste trecho com **CENTRO** , até o vértice **2625**, de coordenadas N 8.573.591,750 m. e E 574.037,681 m.; deste, segue com azimute de 51°27'37" e distância de 61,12 m., confrontando neste trecho com **CENTRO** , até o vértice **2624**, de coordenadas N 8.573.629,831 m. e E 574.085,488 m.; deste, segue com azimute de 47°41'40" e distância de 21,85 m., confrontando neste trecho com **CENTRO** , até o vértice **2623**, de coordenadas N 8.573.644,537 m. e E 574.101,646 m.; deste, segue com azimute de 312°54'29" e distância de 19,65 m., confrontando neste trecho com **CENTRO** , até o vértice **2622**, de coordenadas N 8.573.657,912 m. e E 574.087,257 m.; deste, segue com azimute de 312°54'29" e distância de 52,34 m., confrontando neste trecho com **CENTRO** , até o vértice **2621**, de coordenadas N 8.573.693,544 m. e E 574.048,924 m.; deste, segue com azimute de 312°54'29" e distância de 65,55 m., confrontando neste trecho com **CENTRO** , até o vértice **2620**, de coordenadas N 8.573.738,170 m. e E 574.000,914 m.; deste, segue com azimute de 312°54'29" e distância de 35,52 m., confrontando neste trecho com **CENTRO** , até o vértice **2619**, de coordenadas N 8.573.762,351 m. e E 573.974,900 m.; deste, segue com azimute de 312°54'29" e distância de 44,64 m., confrontando neste trecho com **CENTRO** , até o vértice **2618**, de coordenadas N 8.573.792,741 m. e E 573.942,205 m.; deste, segue com azimute de 312°54'29" e distância de 37,33 m., confrontando neste trecho com **CENTRO** , até o vértice **2617**, de coordenadas N 8.573.818,159 m. e E 573.914,860 m.; deste, segue com azimute de 314°48'24" e distância de 28,24 m., confrontando neste trecho com **CENTRO** , até o vértice **2616**, de coordenadas N 8.573.838,060 m. e E 573.894,824 m.; deste, segue com azimute de 315°18'40" e distância de 18,07 m., confrontando neste trecho com **CENTRO** , até o vértice **2615**, de coordenadas N 8.573.850,909 m. e E 573.882,114 m.; deste, segue com azimute de 315°16'38" e distância de 18,00 m., confrontando neste trecho com **CENTRO** , até o vértice **2614**, de coordenadas N 8.573.863,701 m. e E 573.869,446 m.; deste, segue com azimute de 315°16'38" e distância de 31,38 m., confrontando neste trecho com **CENTRO** , até o vértice **2613**, de coordenadas N 8.573.886,000 m. e E 573.847,361 m.; deste, segue com azimute de 315°13'08" e distância de 40,98 m., confrontando neste trecho com **CENTRO** , até o vértice



**PREFEITURA MUNICIPAL DE  
LAURO DE FREITAS**

2612, de coordenadas N 8.573.915,084 m. e E 573.818,498 m.; deste, segue com azimute de 315°13'08" e distância de 35,01 m., confrontando neste trecho com **CENTRO**, até o vértice 2611, de coordenadas N 8.573.939,935 m. e E 573.793,837 m.; deste, segue com azimute de 320°27'54" e distância de 45,82 m., confrontando neste trecho com **CENTRO**, até o vértice 2610, de coordenadas N 8.573.975,274 m. e E 573.764,669 m.; deste, segue com azimute de 320°27'53" e distância de 48,05 m., confrontando neste trecho com **CENTRO**, até o vértice 2609, de coordenadas N 8.574.012,333 m. e E 573.734,082 m.; deste, segue com azimute de 320°27'53" e distância de 16,88 m., confrontando neste trecho com **CENTRO**, até o vértice 2608, de coordenadas N 8.574.025,354 m. e E 573.723,334 m.; deste, segue com azimute de 320°27'53" e distância de 38,08 m., confrontando neste trecho com **CENTRO**, até o vértice 2607, de coordenadas N 8.574.054,721 m. e E 573.699,096 m.; deste, segue com azimute de 322°38'20" e distância de 79,74 m., confrontando neste trecho com **CENTRO**, até o vértice 2606, de coordenadas N 8.574.118,101 m. e E 573.650,706 m.; deste, segue com azimute de 322°38'20" e distância de 22,91 m., confrontando neste trecho com **CENTRO**, até o vértice 2605, de coordenadas N 8.574.136,310 m. e E 573.636,804 m.; deste, segue com azimute de 322°38'20" e distância de 11,40 m., confrontando neste trecho com **CENTRO**, até o vértice 2604, de coordenadas N 8.574.145,370 m. e E 573.629,887 m.; deste, segue com azimute de 84°26'56" e distância de 50,86 m., confrontando neste trecho com **CENTRO**, até o vértice 2603, de coordenadas N 8.574.150,290 m. e E 573.680,512 m.; deste, segue com azimute de 84°26'56" e distância de 15,17 m., confrontando neste trecho com **CENTRO**, até o vértice 2602, de coordenadas N 8.574.151,758 m. e E 573.695,613 m.; deste, segue com azimute de 84°48'14" e distância de 36,04 m., confrontando neste trecho com **CENTRO**, até o vértice 2601, de coordenadas N 8.574.155,022 m. e E 573.731,502 m.; deste, segue com azimute de 84°48'15" e distância de 57,16 m., confrontando neste trecho com **CENTRO**, até o vértice 2600, de coordenadas N 8.574.160,198 m. e E 573.788,424 m.; deste, segue com azimute de 84°48'15" e distância de 62,24 m., confrontando neste trecho com **CENTRO**, até o vértice 2599, de coordenadas N 8.574.165,835 m. e E 573.850,411 m.; deste, segue com azimute de 84°48'14" e distância de 60,54 m., confrontando neste trecho com **CENTRO**, até o vértice 2598, de coordenadas N 8.574.171,318 m. e E 573.910,704 m.; deste, segue com azimute de 84°48'14" e distância de 14,30 m., confrontando neste trecho com **CENTRO**, até o vértice 2597, de coordenadas N 8.574.172,613 m. e E 573.924,945 m.; deste, segue com azimute de 84°48'15" e distância de 74,84 m., confrontando neste trecho com **CENTRO**, até o vértice 2596, de coordenadas N 8.574.179,390 m. e E 573.999,474 m.; deste, segue com azimute de 84°48'15" e distância de 12,48 m., confrontando neste trecho com **CENTRO**, até o vértice 2595A, de coordenadas N 8.574.180,520 m. e E 574.011,899 m.; deste, segue com azimute de 86°29'09" e distância de 13,40 m., confrontando neste trecho com **CENTRO**, até o vértice 2595, de coordenadas N 8.574.181,341 m. e E 574.025,277 m.; deste, segue com azimute de 86°29'09" e distância de 54,24 m., confrontando neste trecho com **CENTRO**, até o vértice 2594, de coordenadas N 8.574.184,666 m. e E 574.079,413 m.; deste, segue com azimute de 83°22'47" e distância de 20,58 m., confrontando neste trecho com **CENTRO**, até o vértice 2593, de coordenadas N 8.574.187,038 m. e E 574.099,854 m.; deste, segue com azimute de 83°22'47" e distância de 35,84 m., confrontando neste trecho com **CENTRO**, até o vértice 2592, de coordenadas N 8.574.191,170 m. e E 574.135,456 m.; deste, segue com azimute de 83°22'48" e distância de 15,63 m., confrontando neste trecho com **CENTRO**, até o vértice 2591, de coordenadas N 8.574.192,973 m. e E 574.150,986 m.; deste, segue com azimute de 77°44'40" e distância de 22,72 m., confrontando neste trecho com **CENTRO**, até o vértice 2590, de coordenadas N 8.574.197,796 m. e E 574.173,189 m.; deste, segue com





## PREFEITURA MUNICIPAL DE LAURO DE FREITAS

azimute de 77°44'40" e distância de 15,51 m., confrontando neste trecho com **CENTRO**, até o vértice **2589**, de coordenadas N **8.574.201,087** m. e E **574.188,343** m.; deste, segue com azimute de 77°44'40" e distância de 12,64 m., confrontando neste trecho com **CENTRO**, até o vértice **2588**, de coordenadas N **8.574.203,770** m. e E **574.200,692** m.; deste, segue com azimute de 72°32'56" e distância de 96,39 m., confrontando neste trecho com **CENTRO**, até o vértice **2587**, de coordenadas N **8.574.232,676** m. e E **574.292,644** m.; deste, segue com azimute de 75°18'15" e distância de 80,83 m., confrontando neste trecho com **CENTRO**, até o vértice **2586**, de coordenadas N **8.574.253,181** m. e E **574.370,829** m.; ponto inicial da descrição deste perímetro. Todas as coordenadas aqui descritas estão geo-referenciadas ao Sistema Geodésico Brasileiro, e encontram-se representadas no Sistema UTM, referenciadas ao **Meridiano Central 39° WGr**, tendo como o Datum o **WGS84**. Todos os azimutes e distâncias, áreas e perímetros foram calculados no plano de projeção UTM.

### III - BAIRRO IPITANGA

Área (m<sup>2</sup>): 1.471.704,167 m<sup>2</sup>

Perímetro(m): 5.837,62 m

Inicia-se a descrição deste perímetro no vértice **2487**, de coordenadas N **8.574.686,973** m. e E **575.398,223** m., situado no limite com **PITANGUEIRAS**, deste, segue com azimute de 105°04'15" e distância de 9,77 m., confrontando neste trecho com **PITANGUEIRAS**, até o vértice **2400**, de coordenadas N **8.574.684,432** m. e E **575.407,659** m.; deste, segue com azimute de 105°04'15" e distância de 0,57 m., confrontando neste trecho com **VILAS DO ATLÂNTICO**, até o vértice **2401**, de coordenadas N **8.574.684,285** m. e E **575.408,207** m.; deste, segue com azimute de 131°52'53" e distância de 26,31 m., confrontando neste trecho com **VILAS DO ATLÂNTICO**, até o vértice **2402**, de coordenadas N **8.574.666,721** m. e E **575.427,794** m.; deste, segue com azimute de 131°52'53" e distância de 117,24 m., confrontando neste trecho com **VILAS DO ATLÂNTICO**, até o vértice **2403**, de coordenadas N **8.574.588,456** m. e E **575.515,079** m.; deste, segue com azimute de 137°03'01" e distância de 102,23 m., confrontando neste trecho com **VILAS DO ATLÂNTICO**, até o vértice **2404**, de coordenadas N **8.574.513,631** m. e E **575.584,732** m.; deste, segue com azimute de 155°17'21" e distância de 31,02 m., confrontando neste trecho com **VILAS DO ATLÂNTICO**, até o vértice **2405**, de coordenadas N **8.574.485,451** m. e E **575.597,700** m.; deste, segue com azimute de 70°36'23" e distância de 22,25 m., confrontando neste trecho com **VILAS DO ATLÂNTICO**, até o vértice **2406**, de coordenadas N **8.574.492,839** m. e E **575.618,687** m.; deste, segue com azimute de 140°23'53" e distância de 24,43 m., confrontando neste trecho com **VILAS DO ATLÂNTICO**, até o vértice **2407**, de coordenadas N **8.574.474,015** m. e E **575.634,261** m.; deste, segue com azimute de 134°45'07" e distância de 43,22 m., confrontando neste trecho com **VILAS DO ATLÂNTICO**, até o vértice **2408**, de coordenadas N **8.574.443,588** m. e E **575.664,953** m.; deste, segue com azimute de 136°12'31" e distância de 44,35 m., confrontando neste trecho com **VILAS DO ATLÂNTICO**, até o vértice **2409**, de coordenadas N **8.574.411,573** m. e E **575.695,644** m.; deste, segue com azimute de 135°00'00" e distância de 121,23 m., confrontando neste trecho com **VILAS DO ATLÂNTICO**, até o vértice **2410**, de coordenadas N **8.574.325,848** m. e E **575.781,369** m.; deste, segue com azimute de 128°59'28" e distância de 71,49 m., confrontando neste trecho

**PREFEITURA MUNICIPAL DE  
LAURO DE FREITAS**

com **VILAS DO ATLÂNTICO** , até o vértice **2411**, de coordenadas **N 8.574.280,869** m. e **E 575.836,932** m.; deste, segue com azimute de **128°16'35"** e distância de **71,94** m., confrontando neste trecho com **VILAS DO ATLÂNTICO** , até o vértice **2412**, de coordenadas **N 8.574.236,305** m. e **E 575.893,407** m.; deste, segue com azimute de **133°09'46"** e distância de **58,24** m., confrontando neste trecho com **VILAS DO ATLÂNTICO** , até o vértice **2413**, de coordenadas **N 8.574.196,467** m. e **E 575.935,886** m.; deste, segue com azimute de **129°11'09"** e distância de **72,03** m., confrontando neste trecho com **VILAS DO ATLÂNTICO** , até o vértice **2414**, de coordenadas **N 8.574.150,958** m. e **E 575.991,714** m.; deste, segue com azimute de **129°44'59"** e distância de **69,51** m., confrontando neste trecho com **VILAS DO ATLÂNTICO** , até o vértice **2415**, de coordenadas **N 8.574.106,508** m. e **E 576.045,160** m.; deste, segue com azimute de **128°36'34"** e distância de **42,73** m., confrontando neste trecho com **VILAS DO ATLÂNTICO** , até o vértice **2416**, de coordenadas **N 8.574.079,847** m. e **E 576.078,546** m.; deste, segue com azimute de **131°05'23"** e distância de **86,65** m., confrontando neste trecho com **VILAS DO ATLÂNTICO** , até o vértice **2417**, de coordenadas **N 8.574.022,900** m. e **E 576.143,849** m.; deste, segue com azimute de **128°29'02"** e distância de **31,28** m., confrontando neste trecho com **VILAS DO ATLÂNTICO** , até o vértice **2418**, de coordenadas **N 8.574.003,434** m. e **E 576.168,335** m.; deste, segue com azimute de **131°56'55"** e distância de **52,81** m., confrontando neste trecho com **VILAS DO ATLÂNTICO** , até o vértice **2419**, de coordenadas **N 8.573.968,131** m. e **E 576.207,614** m.; deste, segue com azimute de **129°52'58"** e distância de **75,51** m., confrontando neste trecho com **VILAS DO ATLÂNTICO** , até o vértice **2420**, de coordenadas **N 8.573.919,712** m. e **E 576.265,558** m.; deste, segue com azimute de **129°39'31"** e distância de **98,82** m., confrontando neste trecho com **VILAS DO ATLÂNTICO** , até o vértice **317**, de coordenadas **N 8.573.856,641** m. e **E 576.341,639** m.; deste, segue com azimute de **214°32'23"** e distância de **593,84** m., confrontando neste trecho com **OCEANO ATLÂNTICO** , até o vértice **318**, de coordenadas **N 8.573.367,474** m. e **E 576.004,945** m.; deste, segue com azimute de **210°39'32"** e distância de **242,98** m., confrontando neste trecho com **OCEANO ATLÂNTICO** , até o vértice **319**, de coordenadas **N 8.573.158,456** m. e **E 575.881,042** m.; deste, segue com azimute de **222°47'07"** e distância de **169,44** m., confrontando neste trecho com **OCEANO ATLÂNTICO** , até o vértice **320**, de coordenadas **N 8.573.034,102** m. e **E 575.765,948** m.; deste, segue com azimute de **218°00'39"** e distância de **529,67** m., confrontando neste trecho com **OCEANO ATLÂNTICO** , até o vértice **321**, de coordenadas **N 8.572.616,778** m. e **E 575.439,772** m.; deste, segue com azimute de **321°56'10"** e distância de **10,22** m., confrontando neste trecho com **LIMITE INTERMUNICIPAL (LAURO DE FREITAS-SALVADOR)** , até o vértice **322**, de coordenadas **N 8.572.624,821** m. e **E 575.433,474** m.; deste, segue com azimute de **323°01'30"** e distância de **15,83** m., confrontando neste trecho com **LIMITE INTERMUNICIPAL (LAURO DE FREITAS-SALVADOR)** , até o vértice **323**, de coordenadas **N 8.572.637,470** m. e **E 575.423,951** m.; deste, segue com azimute de **323°01'32"** e distância de **48,84** m., confrontando neste trecho com **LIMITE INTERMUNICIPAL (LAURO DE FREITAS-SALVADOR)** , até o vértice **324**, de coordenadas **N 8.572.676,490** m. e **E 575.394,574** m.; deste, segue com azimute de **323°01'31"** e distância de **44,72** m., confrontando neste trecho com **LIMITE INTERMUNICIPAL (LAURO DE FREITAS-SALVADOR)** , até o vértice **325**, de coordenadas **N 8.572.712,219** m. e **E 575.367,675** m.; deste, segue com azimute de **323°01'31"** e distância de **19,17** m., confrontando neste trecho com **LIMITE**



## PREFEITURA MUNICIPAL DE LAURO DE FREITAS

**INTERMUNICIPAL (LAURO DE FREITAS-SALVADOR)** , até o vértice **326**, de coordenadas N **8.572.727,531** m. e E **575.356,147** m.; deste, segue com azimute de **323°01'30"** e distância de **32,23** m., confrontando neste trecho com **LIMITE INTERMUNICIPAL (LAURO DE FREITAS-SALVADOR)** , até o vértice **327**, de coordenadas N **8.572.753,276** m. e E **575.336,765** m.; deste, segue com azimute de **323°01'41"** e distância de **163,80** m., confrontando neste trecho com **LIMITE INTERMUNICIPAL (LAURO DE FREITAS-SALVADOR)**, até o vértice **328**, de coordenadas N **8.572.884,141** m. e E **575.238,251** m.; deste, segue com azimute de **332°06'36"** e distância de **17,02** m., confrontando neste trecho com **LIMITE INTERMUNICIPAL (LAURO DE FREITAS-SALVADOR)** , até o vértice **329**, de coordenadas N **8.572.899,185** m. e E **575.230,289** m.; deste, segue com azimute de **332°06'37"** e distância de **26,78** m., confrontando neste trecho com **LIMITE INTERMUNICIPAL (LAURO DE FREITAS-SALVADOR)** , até o vértice **330**, de coordenadas N **8.572.922,857** m. e E **575.217,760** m.; deste, segue com azimute de **332°06'36"** e distância de **9,98** m., confrontando neste trecho com **LIMITE INTERMUNICIPAL (LAURO DE FREITAS-SALVADOR)** , até o vértice **331**, de coordenadas N **8.572.931,675** m. e E **575.213,094** m.; deste, segue com azimute de **332°06'35"** e distância de **20,04** m., confrontando neste trecho com **LIMITE INTERMUNICIPAL (LAURO DE FREITAS-SALVADOR)** , até o vértice **332**, de coordenadas N **8.572.949,387** m. e E **575.203,719** m.; deste, segue com azimute de **332°06'36"** e distância de **33,69** m., confrontando neste trecho com **LIMITE INTERMUNICIPAL (LAURO DE FREITAS-SALVADOR)** , até o vértice **333**, de coordenadas N **8.572.979,167** m. e E **575.187,958** m.; deste, segue com azimute de **327°47'14"** e distância de **58,28** m., confrontando neste trecho com **LIMITE INTERMUNICIPAL (LAURO DE FREITAS-SALVADOR)** , até o vértice **334**, de coordenadas N **8.573.028,472** m. e E **575.156,894** m.; deste, segue com azimute de **327°48'16"** e distância de **21,20** m., confrontando neste trecho com **LIMITE INTERMUNICIPAL (LAURO DE FREITAS-SALVADOR)** , até o vértice **335**, de coordenadas N **8.573.046,412** m. e E **575.145,598** m.; deste, segue com azimute de **78°36'21"** e distância de **190,58** m., confrontando neste trecho com **LIMITE INTERMUNICIPAL (LAURO DE FREITAS-SALVADOR)** , até o vértice **336**, de coordenadas N **8.573.084,062** m. e E **575.332,419** m.; deste, segue com azimute de **63°57'38"** e distância de **3,26** m., confrontando neste trecho com **LIMITE INTERMUNICIPAL (LAURO DE FREITAS-SALVADOR)** , até o vértice **337**, de coordenadas N **8.573.085,492** m. e E **575.335,346** m.; deste, segue com azimute de **44°41'42"** e distância de **1,26** m., confrontando neste trecho com **LIMITE INTERMUNICIPAL (LAURO DE FREITAS-SALVADOR)** , até o vértice **338**, de coordenadas N **8.573.086,389** m. e E **575.336,234** m.; deste, segue com azimute de **44°50'31"** e distância de **1,85** m., confrontando neste trecho com **LIMITE INTERMUNICIPAL (LAURO DE FREITAS-SALVADOR)** , até o vértice **339**, de coordenadas N **8.573.087,698** m. e E **575.337,535** m.; deste, segue com azimute de **32°44'32"** e distância de **3,81** m., confrontando neste trecho com **LIMITE INTERMUNICIPAL (LAURO DE FREITAS-SALVADOR)** , até o vértice **340**, de coordenadas N **8.573.090,906** m. e E **575.339,598** m.; deste, segue com azimute de **21°52'25"** e distância de **3,21** m., confrontando neste trecho com **LIMITE INTERMUNICIPAL (LAURO DE FREITAS-SALVADOR)** , até o vértice **341**, de coordenadas N **8.573.093,882** m. e E **575.340,793** m.; deste, segue com azimute de **2°08'23"**

**PREFEITURA MUNICIPAL DE  
LAURO DE FREITAS**

e distância de 3,33 m., confrontando neste trecho com **LIMITE INTERMUNICIPAL (LAURO DE FREITAS-SALVADOR)** , até o vértice **342**, de coordenadas N **8.573.097,207** m. e E **575.340,917** m.; deste, segue com azimute de 348°20'11" e distância de 46,37 m., confrontando neste trecho com **LIMITE INTERMUNICIPAL (LAURO DE FREITAS-SALVADOR)** , até o vértice **343**, de coordenadas N **8.573.142,615** m. e E **575.331,544** m.; deste, segue com azimute de 348°20'11" e distância de 55,49 m., confrontando neste trecho com **LIMITE INTERMUNICIPAL (LAURO DE FREITAS-SALVADOR)** , até o vértice **344**, de coordenadas N **8.573.196,962** m. e E **575.320,325** m.; deste, segue com azimute de 348°20'10" e distância de 31,63 m., confrontando neste trecho com **LIMITE INTERMUNICIPAL (LAURO DE FREITAS-SALVADOR)** , até o vértice **345**, de coordenadas N **8.573.227,937** m. e E **575.313,931** m.; deste, segue com azimute de 348°20'11" e distância de 5,82 m., confrontando neste trecho com **LIMITE INTERMUNICIPAL (LAURO DE FREITAS-SALVADOR)** , até o vértice **346**, de coordenadas N **8.573.233,639** m. e E **575.312,754** m.; deste, segue com azimute de 326°58'11" e distância de 1,48 m., confrontando neste trecho com **LIMITE INTERMUNICIPAL (LAURO DE FREITAS-SALVADOR)** , até o vértice **347**, de coordenadas N **8.573.234,879** m. e E **575.311,947** m.; deste, segue com azimute de 326°58'23" e distância de 2,49 m., confrontando neste trecho com **LIMITE INTERMUNICIPAL (LAURO DE FREITAS-SALVADOR)** , até o vértice **348**, de coordenadas N **8.573.236,962** m. e E **575.310,593** m.; deste, segue com azimute de 285°29'57" e distância de 2,93 m., confrontando neste trecho com **LIMITE INTERMUNICIPAL (LAURO DE FREITAS-SALVADOR)** , até o vértice **349**, de coordenadas N **8.573.237,744** m. e E **575.307,774** m.; deste, segue com azimute de 264°02'20" e distância de 4,15 m., confrontando neste trecho com **LIMITE INTERMUNICIPAL (LAURO DE FREITAS-SALVADOR)** , até o vértice **350**, de coordenadas N **8.573.237,314** m. e E **575.303,650** m.; deste, segue com azimute de 348°22'50" e distância de 6,40 m., confrontando neste trecho com **LIMITE INTERMUNICIPAL (LAURO DE FREITAS-SALVADOR)** , até o vértice **351**, de coordenadas N **8.573.243,585** m. e E **575.302,361** m.; deste, segue com azimute de 348°22'50" e distância de 2,07 m., confrontando neste trecho com **LIMITE INTERMUNICIPAL (LAURO DE FREITAS-SALVADOR)** , até o vértice **352**, de coordenadas N **8.573.245,612** m. e E **575.301,944** m.; deste, segue com azimute de 79°27'48" e distância de 2,98 m., confrontando neste trecho com **LIMITE INTERMUNICIPAL (LAURO DE FREITAS-SALVADOR)** , até o vértice **353**, de coordenadas N **8.573.246,157** m. e E **575.304,874** m.; deste, segue com azimute de 50°37'33" e distância de 3,55 m., confrontando neste trecho com **LIMITE INTERMUNICIPAL (LAURO DE FREITAS-SALVADOR)** , até o vértice **354**, de coordenadas N **8.573.248,407** m. e E **575.307,616** m.; deste, segue com azimute de 50°37'31" e distância de 2,36 m., confrontando neste trecho com **LIMITE INTERMUNICIPAL (LAURO DE FREITAS-SALVADOR)** , até o vértice **355**, de coordenadas N **8.573.249,905** m. e E **575.309,441** m.; deste, segue com azimute de 10°03'37" e distância de 1,08 m., confrontando neste trecho com **LIMITE INTERMUNICIPAL (LAURO DE FREITAS-SALVADOR)** , até o vértice **356**, de coordenadas N **8.573.250,968** m. e E **575.309,630** m.; deste, segue com azimute de 10°03'45" e distância de 2,63 m., confrontando neste trecho com **LIMITE INTERMUNICIPAL (LAURO DE FREITAS-SALVADOR)** , até o vértice **357**, de coordenadas N **8.573.253,553** m. e E **575.310,089** m.; deste, segue com azimute de



## PREFEITURA MUNICIPAL DE LAURO DE FREITAS

348°08'37" e distância de 32,84 m., confrontando neste trecho com **LIMITE INTERMUNICIPAL (LAURO DE FREITAS-SALVADOR)** , até o vértice **358**, de coordenadas N **8.573.285,694** m. e E **575.303,341** m.; deste, segue com azimute de 348°08'37" e distância de 8,65 m., confrontando neste trecho com **LIMITE INTERMUNICIPAL (LAURO DE FREITAS-SALVADOR)** , até o vértice **359**, de coordenadas N **8.573.294,159** m. e E **575.301,564** m.; deste, segue com azimute de 348°08'37" e distância de 95,10 m., confrontando neste trecho com **LIMITE INTERMUNICIPAL (LAURO DE FREITAS-SALVADOR)** , até o vértice **360**, de coordenadas N **8.573.387,227** m. e E **575.282,026** m.; deste, segue com azimute de 327°27'34" e distância de 4,21 m., confrontando neste trecho com **LIMITE INTERMUNICIPAL (LAURO DE FREITAS-SALVADOR)** , até o vértice **361**, de coordenadas N **8.573.390,772** m. e E **575.279,764** m.; deste, segue com azimute de 315°42'23" e distância de 2,83 m., confrontando neste trecho com **LIMITE INTERMUNICIPAL (LAURO DE FREITAS-SALVADOR)** , até o vértice **362**, de coordenadas N **8.573.392,800** m. e E **575.277,785** m.; deste, segue com azimute de 22°02'48" e distância de 1,65 m., confrontando neste trecho com **VILA PRAIANA** , até o vértice **2686**, de coordenadas N **8.573.394,330** m. e E **575.278,404** m.; deste, segue com azimute de 19°27'06" e distância de 7,08 m., confrontando neste trecho com **VILA PRAIANA** , até o vértice **2685**, de coordenadas N **8.573.401,002** m. e E **575.280,760** m.; deste, segue com azimute de 17°52'49" e distância de 7,35 m., confrontando neste trecho com **VILA PRAIANA** , até o vértice **2684**, de coordenadas N **8.573.407,993** m. e E **575.283,016** m.; deste, segue com azimute de 78°00'32" e distância de 28,64 m., confrontando neste trecho com **VILA PRAIANA** , até o vértice **2683**, de coordenadas N **8.573.413,943** m. e E **575.311,030** m.; deste, segue com azimute de 78°00'32" e distância de 14,02 m., confrontando neste trecho com **VILA PRAIANA** , até o vértice **2682**, de coordenadas N **8.573.416,856** m. e E **575.324,747** m.; deste, segue com azimute de 316°30'40" e distância de 28,70 m., confrontando neste trecho com **VILA PRAIANA** , até o vértice **2681**, de coordenadas N **8.573.437,675** m. e E **575.304,999** m.; deste, segue com azimute de 316°30'40" e distância de 51,36 m., confrontando neste trecho com **VILA PRAIANA** , até o vértice **2680**, de coordenadas N **8.573.474,935** m. e E **575.269,654** m.; deste, segue com azimute de 316°30'40" e distância de 35,39 m., confrontando neste trecho com **VILA PRAIANA** , até o vértice **2679**, de coordenadas N **8.573.500,613** m. e E **575.245,296** m.; deste, segue com azimute de 313°03'24" e distância de 51,34 m., confrontando neste trecho com **VILA PRAIANA** , até o vértice **2678**, de coordenadas N **8.573.535,665** m. e E **575.207,781** m.; deste, segue com azimute de 299°34'07" e distância de 2,51 m., confrontando neste trecho com **VILA PRAIANA** , até o vértice **2677**, de coordenadas N **8.573.536,902** m. e E **575.205,601** m.; deste, segue com azimute de 290°19'23" e distância de 3,66 m., confrontando neste trecho com **VILA PRAIANA** , até o vértice **2676**, de coordenadas N **8.573.538,172** m. e E **575.202,172** m.; deste, segue com azimute de 273°12'07" e distância de 2,99 m., confrontando neste trecho com **VILA PRAIANA** , até o vértice **2675**, de coordenadas N **8.573.538,339** m. e E **575.199,187** m.; deste, segue com azimute de 273°12'07" e distância de 3,07 m., confrontando neste trecho com **VILA PRAIANA** , até o vértice **2674**, de coordenadas N **8.573.538,511** m. e E **575.196,118** m.; deste, segue com azimute de 270°00'00" e distância de 3,26 m., confrontando neste trecho com **VILA PRAIANA** , até o vértice **2673**, de coordenadas N **8.573.538,511** m. e E **575.192,859** m.; deste, segue com azimute de 275°21'21" e distância de 2,72 m., confrontando neste trecho com **VILA PRAIANA** , até o vértice **2672**, de coordenadas N



**PREFEITURA MUNICIPAL DE  
LAURO DE FREITAS**

8.573.538,765 m. e E 575.190,149 m.; deste, segue com azimute de 299°22'17" e distância de 3,39 m., confrontando neste trecho com **VILA PRAIANA**, até o vértice **2671**, de coordenadas N 8.573.540,426 m. e E 575.187,197 m.; deste, segue com azimute de 317°13'43" e distância de 16,09 m., confrontando neste trecho com **VILA PRAIANA**, até o vértice **2670**, de coordenadas N 8.573.552,239 m. e E 575.176,270 m.; deste, segue com azimute de 313°43'03" e distância de 32,10 m., confrontando neste trecho com **VILA PRAIANA**, até o vértice **2669**, de coordenadas N 8.573.574,421 m. e E 575.153,071 m.; deste, segue com azimute de 316°28'39" e distância de 4,51 m., confrontando neste trecho com **VILA PRAIANA**, até o vértice **2667**, de coordenadas N 8.573.577,692 m. e E 575.149,965 m.; deste, segue com azimute de 314°41'57" e distância de 48,57 m., confrontando neste trecho com **VILA PRAIANA**, até o vértice **2666**, de coordenadas N 8.573.611,855 m. e E 575.115,441 m.; deste, segue com azimute de 314°41'57" e distância de 33,64 m., confrontando neste trecho com **VILA PRAIANA**, até o vértice **2665**, de coordenadas N 8.573.635,518 m. e E 575.091,529 m.; deste, segue com azimute de 314°41'57" e distância de 42,91 m., confrontando neste trecho com **VILA PRAIANA**, até o vértice **2664**, de coordenadas N 8.573.665,700 m. e E 575.061,027 m.; deste, segue com azimute de 310°31'12" e distância de 34,92 m., confrontando neste trecho com **VILA PRAIANA**, até o vértice **2663**, de coordenadas N 8.573.688,387 m. e E 575.034,484 m.; deste, segue com azimute de 312°49'27" e distância de 16,58 m., confrontando neste trecho com **VILA PRAIANA**, até o vértice **2662**, de coordenadas N 8.573.699,655 m. e E 575.022,325 m.; deste, segue com azimute de 307°08'44" e distância de 29,24 m., confrontando neste trecho com **VILA PRAIANA**, até o vértice **2661**, de coordenadas N 8.573.717,314 m. e E 574.999,014 m.; deste, segue com azimute de 319°34'25" e distância de 24,62 m., confrontando neste trecho com **VILA PRAIANA**, até o vértice **2660**, de coordenadas N 8.573.736,057 m. e E 574.983,048 m.; deste, segue com azimute de 312°49'27" e distância de 0,25 m., confrontando neste trecho com **VILA PRAIANA**, até o vértice **2659**, de coordenadas N 8.573.736,226 m. e E 574.982,865 m.; deste, segue com azimute de 319°43'00" e distância de 21,38 m., confrontando neste trecho com **VILA PRAIANA**, até o vértice **2658**, de coordenadas N 8.573.752,536 m. e E 574.969,042 m.; deste, segue com azimute de 312°19'28" e distância de 25,65 m., confrontando neste trecho com **VILA PRAIANA**, até o vértice **2657**, de coordenadas N 8.573.769,808 m. e E 574.950,077 m.; deste, segue com azimute de 315°39'04" e distância de 21,08 m., confrontando neste trecho com **VILA PRAIANA**, até o vértice **2656**, de coordenadas N 8.573.784,879 m. e E 574.935,345 m.; deste, segue com azimute de 347°35'41" e distância de 23,45 m., confrontando neste trecho com **VILA PRAIANA**, até o vértice **2655**, de coordenadas N 8.573.807,781 m. e E 574.930,307 m.; deste, segue com azimute de 354°20'50" e distância de 9,88 m., confrontando neste trecho com **VILA PRAIANA**, até o vértice **2654**, de coordenadas N 8.573.817,609 m. e E 574.929,334 m.; deste, segue com azimute de 354°20'50" e distância de 9,03 m., confrontando neste trecho com **VILA PRAIANA**, até o vértice **2653**, de coordenadas N 8.573.826,597 m. e E 574.928,444 m.; deste, segue com azimute de 251°33'54" e distância de 8,57 m., confrontando neste trecho com **VILA PRAIANA**, até o vértice **2652**, de coordenadas N 8.573.823,888 m. e E 574.920,316 m.; deste, segue com azimute de 251°27'18" e distância de 14,86 m., confrontando neste trecho com **VILA PRAIANA**, até o vértice **2651**, de coordenadas N 8.573.819,162 m. e E 574.906,229 m.; deste, segue com azimute de 257°38'25" e distância de 18,19 m., confrontando neste trecho com **VILA PRAIANA**, até o vértice **2650**, de coordenadas N 8.573.815,268 m. e E 574.888,456 m.; deste, segue com azimute de



## PREFEITURA MUNICIPAL DE LAURO DE FREITAS

269°02'56" e distância de 11,45 m., confrontando neste trecho com **VILA PRAIANA** , até o vértice **2649**, de coordenadas **N 8.573.815,078 m.** e **E 574.877,011 m.**; deste, segue com azimute de 278°18'03" e distância de 23,20 m., confrontando neste trecho com **VILA PRAIANA** , até o vértice **2648**, de coordenadas **N 8.573.818,427 m.** e **E 574.854,058 m.**; deste, segue com azimute de 28°21'02" e distância de 57,73 m., confrontando neste trecho com **VILA PRAIANA** , até o vértice **2647**, de coordenadas **N 8.573.869,230 m.** e **E 574.881,471 m.**; deste, segue com azimute de 28°21'02" e distância de 60,76 m., confrontando neste trecho com **VILA PRAIANA** , até o vértice **2646**, de coordenadas **N 8.573.922,699 m.** e **E 574.910,322 m.**; deste, segue com azimute de 6°05'20" e distância de 9,98 m., confrontando neste trecho com **VILA PRAIANA** , até o vértice **2645**, de coordenadas **N 8.573.932,621 m.** e **E 574.911,380 m.**; deste, segue com azimute de 31°54'29" e distância de 8,26 m., confrontando neste trecho com **VILA PRAIANA** , até o vértice **2644**, de coordenadas **N 8.573.939,632 m.** e **E 574.915,746 m.**; deste, segue com azimute de 43°04'30" e distância de 11,25 m., confrontando neste trecho com **VILA PRAIANA** , até o vértice **2643**, de coordenadas **N 8.573.947,850 m.** e **E 574.923,429 m.**; deste, segue com azimute de 43°04'30" e distância de 18,81 m., confrontando neste trecho com **VILA PRAIANA** , até o vértice **2642**, de coordenadas **N 8.573.961,589 m.** e **E 574.936,274 m.**; deste, segue com azimute de 312°26'30" e distância de 23,96 m., confrontando neste trecho com **VILA PRAIANA** , até o vértice **2641**, de coordenadas **N 8.573.977,756 m.** e **E 574.918,595 m.**; deste, segue com azimute de 285°47'31" e distância de 11,13 m., confrontando neste trecho com **VILA PRAIANA** , até o vértice **2640**, de coordenadas **N 8.573.980,785 m.** e **E 574.907,883 m.**; deste, segue com azimute de 279°03'44" e distância de 6,86 m., confrontando neste trecho com **VILA PRAIANA** , até o vértice **2639**, de coordenadas **N 8.573.981,865 m.** e **E 574.901,114 m.**; deste, segue com azimute de 242°27'17" e distância de 2,60 m., confrontando neste trecho com **VILA PRAIANA** , até o vértice **2638**, de coordenadas **N 8.573.980,665 m.** e **E 574.898,812 m.**; deste, segue com azimute de 209°03'17" e distância de 3,27 m., confrontando neste trecho com **VILA PRAIANA** , até o vértice **2637**, de coordenadas **N 8.573.977,807 m.** e **E 574.897,225 m.**; deste, segue com azimute de 202°30'55" e distância de 3,35 m., confrontando neste trecho com **VILA PRAIANA** , até o vértice **2636**, de coordenadas **N 8.573.974,712 m.** e **E 574.895,942 m.**; deste, segue com azimute de 256°32'21" e distância de 2,56 m., confrontando neste trecho com **VILA PRAIANA** , até o vértice **2635**, de coordenadas **N 8.573.974,116 m.** e **E 574.893,454 m.**; deste, segue com azimute de 281°06'32" e distância de 2,39 m., confrontando neste trecho com **VILA PRAIANA** , até o vértice **2634**, de coordenadas **N 8.573.974,576 m.** e **E 574.891,111 m.**; deste, segue com azimute de 287°39'33" e distância de 9,99 m., confrontando neste trecho com **VILA PRAIANA** , até o vértice **2633**, de coordenadas **N 8.573.977,606 m.** e **E 574.881,595 m.**; deste, segue com azimute de 291°48'57" e distância de 12,99 m., confrontando neste trecho com **VILA PRAIANA** , até o vértice **2632**, de coordenadas **N 8.573.982,435 m.** e **E 574.869,532 m.**; deste, segue com azimute de 304°25'31" e distância de 14,65 m., confrontando neste trecho com **VILA PRAIANA** , até o vértice **2631**, de coordenadas **N 8.573.990,719 m.** e **E 574.857,445 m.**; deste, segue com azimute de 311°01'40" e distância de 13,50 m., confrontando neste trecho com **VILA PRAIANA** , até o vértice **2630**, de coordenadas **N 8.573.999,582 m.** e **E 574.847,258 m.**; deste, segue com azimute de 314°59'59" e distância de 17,40 m., confrontando neste trecho com **VILA PRAIANA** , até o vértice **2629**, de coordenadas **N 8.574.011,886 m.** e **E 574.834,955 m.**; deste, segue com azimute de 335°56'36" e distância de 14,59 m., confrontando neste trecho com **VILA**



**PREFEITURA MUNICIPAL DE  
LAURO DE FREITAS**

**PRAIANA** , até o vértice **2628**, de coordenadas **N 8.574.025,209** m. e **E 574.829,007** m.; deste, segue com azimute de **342°31'15"** e distância de **0,56** m., confrontando neste trecho com **VILA PRAIANA** , até o vértice **2564**, de coordenadas **N 8.574.025,744** m. e **E 574.828,839** m.; deste, segue com azimute de **76°09'17"** e distância de **16,95** m., confrontando neste trecho com **CENTRO** , até o vértice **2563**, de coordenadas **N 8.574.029,800** m. e **E 574.845,297** m.; deste, segue com azimute de **50°37'49"** e distância de **8,01** m., confrontando neste trecho com **CENTRO** , até o vértice **2562**, de coordenadas **N 8.574.034,880** m. e **E 574.851,488** m.; deste, segue com azimute de **36°58'01"** e distância de **17,65** m., confrontando neste trecho com **CENTRO** , até o vértice **2561**, de coordenadas **N 8.574.048,982** m. e **E 574.862,101** m.; deste, segue com azimute de **28°01'04"** e distância de **20,63** m., confrontando neste trecho com **CENTRO** , até o vértice **2560**, de coordenadas **N 8.574.067,191** m. e **E 574.871,790** m.; deste, segue com azimute de **99°14'14"** e distância de **27,02** m., confrontando neste trecho com **CENTRO** , até o vértice **2559**, de coordenadas **N 8.574.062,853** m. e **E 574.898,463** m.; deste, segue com azimute de **99°14'14"** e distância de **33,22** m., confrontando neste trecho com **CENTRO** , até o vértice **2558**, de coordenadas **N 8.574.057,520** m. e **E 574.931,253** m.; deste, segue com azimute de **98°49'02"** e distância de **21,64** m., confrontando neste trecho com **CENTRO** , até o vértice **2557**, de coordenadas **N 8.574.054,203** m. e **E 574.952,641** m.; deste, segue com azimute de **20°03'16"** e distância de **31,39** m., confrontando neste trecho com **CENTRO** , até o vértice **2556**, de coordenadas **N 8.574.083,689** m. e **E 574.963,405** m.; deste, segue com azimute de **27°46'14"** e distância de **7,83** m., confrontando neste trecho com **CENTRO** , até o vértice **2555**, de coordenadas **N 8.574.090,618** m. e **E 574.967,054** m.; deste, segue com azimute de **27°46'14"** e distância de **43,66** m., confrontando neste trecho com **CENTRO** , até o vértice **2554**, de coordenadas **N 8.574.129,249** m. e **E 574.987,396** m.; deste, segue com azimute de **27°46'14"** e distância de **19,38** m., confrontando neste trecho com **CENTRO** , até o vértice **2553**, de coordenadas **N 8.574.146,396** m. e **E 574.996,425** m.; deste, segue com azimute de **34°21'47"** e distância de **22,50** m., confrontando neste trecho com **CENTRO** , até o vértice **2552**, de coordenadas **N 8.574.164,969** m. e **E 575.009,125** m.; deste, segue com azimute de **49°07'20"** e distância de **24,98** m., confrontando neste trecho com **CENTRO** , até o vértice **2551**, de coordenadas **N 8.574.181,321** m. e **E 575.028,017** m.; deste, segue com azimute de **59°13'58"** e distância de **2,88** m., confrontando neste trecho com **CENTRO** , até o vértice **2550**, de coordenadas **N 8.574.182,793** m. e **E 575.030,489** m.; deste, segue com azimute de **59°13'59"** e distância de **14,97** m., confrontando neste trecho com **CENTRO** , até o vértice **2549**, de coordenadas **N 8.574.190,453** m. e **E 575.043,356** m.; deste, segue com azimute de **63°45'30"** e distância de **12,82** m., confrontando neste trecho com **CENTRO** , até o vértice **2548**, de coordenadas **N 8.574.196,122** m. e **E 575.054,856** m.; deste, segue com azimute de **13°44'43"** e distância de **0,18** m., confrontando neste trecho com **CENTRO** , até o vértice **2547A**, de coordenadas **N 8.574.196,296** m. e **E 575.054,898** m.; deste, segue com azimute de **62°19'01"** e distância de **89,76** m., confrontando neste trecho com **CENTRO** , até o vértice **2547**, de coordenadas **N 8.574.237,995** m. e **E 575.134,379** m.; deste, segue com azimute de **35°07'19"** e distância de **22,90** m., confrontando neste trecho com **CENTRO** , até o vértice **2546**, de coordenadas **N 8.574.256,727** m. e **E 575.147,555** m.; deste, segue com azimute de **27°47'50"** e distância de **141,95** m., confrontando neste trecho com **CENTRO** , até o vértice **2545**, de coordenadas **N 8.574.382,299** m. e **E 575.213,754** m.; deste, segue com azimute de **15°37'10"** e distância de **23,21** m., confrontando neste trecho com **CENTRO** , até o vértice **2544**, de coordenadas **N 8.574.404,647** m. e **E 575.220,002** m.; deste, segue com azimute de **12°05'00"** e distância de **11,79** m., confrontando neste trecho com **CENTRO** , até o vértice **2543**, de coordenadas **N**





## PREFEITURA MUNICIPAL DE LAURO DE FREITAS

8.574.416,176 m. e E 575.222,470 m.; deste, segue com azimute de  $11^{\circ}12'25''$  e distância de 6,45 m., confrontando neste trecho com **CENTRO**, até o vértice **2542**, de coordenadas N 8.574.422,507 m. e E 575.223,725 m.; deste, segue com azimute de  $2^{\circ}33'54''$  e distância de 19,61 m., confrontando neste trecho com **CENTRO**, até o vértice **2541**, de coordenadas N 8.574.442,095 m. e E 575.224,602 m.; deste, segue com azimute de  $350^{\circ}11'38''$  e distância de 21,75 m., confrontando neste trecho com **CENTRO**, até o vértice **2540**, de coordenadas N 8.574.463,526 m. e E 575.220,898 m.; deste, segue com azimute de  $348^{\circ}26'11''$  e distância de 13,98 m., confrontando neste trecho com **CENTRO**, até o vértice **2539**, de coordenadas N 8.574.477,225 m. e E 575.218,095 m.; deste, segue com azimute de  $348^{\circ}26'11''$  e distância de 5,49 m., confrontando neste trecho com **CENTRO**, até o vértice **2500**, de coordenadas N 8.574.482,605 m. e E 575.216,994 m.; deste, segue com azimute de  $66^{\circ}43'27''$  e distância de 9,77 m., confrontando neste trecho com **ARACUÍ**, até o vértice **2499**, de coordenadas N 8.574.486,466 m. e E 575.225,969 m.; deste, segue com azimute de  $48^{\circ}46'35''$  e distância de 5,34 m., confrontando neste trecho com **ARACUÍ**, até o vértice **2498**, de coordenadas N 8.574.489,986 m. e E 575.229,987 m.; deste, segue com azimute de  $48^{\circ}46'35''$  e distância de 44,69 m., confrontando neste trecho com **ARACUÍ**, até o vértice **2497**, de coordenadas N 8.574.519,439 m. e E 575.263,604 m.; deste, segue com azimute de  $54^{\circ}11'15''$  e distância de 54,54 m., confrontando neste trecho com **ARACUÍ**, até o vértice **2496**, de coordenadas N 8.574.551,350 m. e E 575.307,829 m.; deste, segue com azimute de  $34^{\circ}48'47''$  e distância de 23,32 m., confrontando neste trecho com **ARACUÍ**, até o vértice **2495**, de coordenadas N 8.574.570,499 m. e E 575.321,144 m.; deste, segue com azimute de  $34^{\circ}35'02''$  e distância de 9,62 m., confrontando neste trecho com **ARACUÍ**, até o vértice **2494**, de coordenadas N 8.574.578,417 m. e E 575.326,603 m.; deste, segue com azimute de  $34^{\circ}35'02''$  e distância de 11,10 m., confrontando neste trecho com **ARACUÍ**, até o vértice **2493**, de coordenadas N 8.574.587,558 m. e E 575.332,905 m.; deste, segue com azimute de  $34^{\circ}35'02''$  e distância de 33,23 m., confrontando neste trecho com **ARACUÍ**, até o vértice **2492**, de coordenadas N 8.574.614,913 m. e E 575.351,765 m.; deste, segue com azimute de  $34^{\circ}35'02''$  e distância de 15,61 m., confrontando neste trecho com **ARACUÍ**, até o vértice **2491**, de coordenadas N 8.574.627,766 m. e E 575.360,626 m.; deste, segue com azimute de  $34^{\circ}35'02''$  e distância de 27,63 m., confrontando neste trecho com **ARACUÍ**, até o vértice **2490**, de coordenadas N 8.574.650,518 m. e E 575.376,312 m.; deste, segue com azimute de  $34^{\circ}35'02''$  e distância de 22,94 m., confrontando neste trecho com **ARACUÍ**, até o vértice **2489**, de coordenadas N 8.574.669,405 m. e E 575.389,333 m.; deste, segue com azimute de  $26^{\circ}50'26''$  e distância de 9,25 m., confrontando neste trecho com **ARACUÍ**, até o vértice **2488**, de coordenadas N 8.574.677,654 m. e E 575.393,507 m.; deste, segue com azimute de  $26^{\circ}50'26''$  e distância de 10,44 m., confrontando neste trecho com **ARACUÍ**, até o vértice **2487**, de coordenadas N 8.574.686,973 m. e E 575.398,223 m.; ponto inicial da descrição deste perímetro. Todas as coordenadas aqui descritas estão geo-referenciadas ao Sistema Geodésico Brasileiro, e encontram-se representadas no Sistema UTM, referenciadas ao **Meridiano Central 39° WGr**, tendo como o Datum o **WGS84**. Todos os azimutes e distâncias, áreas e perímetros foram calculados no plano de projeção UTM.

#### IV - BAIRRO PITANGUEIRAS

Área (m<sup>2</sup>): 1.694.523,82 m<sup>2</sup>

Perímetro(m): 6.669,28 m

**PREFEITURA MUNICIPAL DE  
LAURO DE FREITAS**

Inicia-se a descrição deste perímetro no vértice **2201**, de coordenadas N **8.576.816,266** m. e E **575.456,725** m., situado no limite com **BURAQUINHO**, deste, segue com azimute de  $155^{\circ}50'57''$  e distância de 1,56 m., confrontando neste trecho com **BURAQUINHO**, até o vértice **2216**, de coordenadas N **8.576.814,843** m. e E **575.457,363** m.; deste, segue com azimute de  $147^{\circ}55'56''$  e distância de 7,20 m., confrontando neste trecho com **BURAQUINHO**, até o vértice **2217**, de coordenadas N **8.576.808,740** m. e E **575.461,186** m.; deste, segue com azimute de  $142^{\circ}59'09''$  e distância de 46,73 m., confrontando neste trecho com **BURAQUINHO**, até o vértice **2218**, de coordenadas N **8.576.771,423** m. e E **575.489,321** m.; deste, segue com azimute de  $265^{\circ}01'46''$  e distância de 2,13 m., confrontando neste trecho com **BURAQUINHO**, até o vértice **2219**, de coordenadas N **8.576.771,238** m. e E **575.487,196** m.; deste, segue com azimute de  $265^{\circ}01'46''$  e distância de 12,83 m., confrontando neste trecho com **BURAQUINHO**, até o vértice **2220**, de coordenadas N **8.576.770,127** m. e E **575.474,414** m.; deste, segue com azimute de  $265^{\circ}01'46''$  e distância de 16,60 m., confrontando neste trecho com **BURAQUINHO**, até o vértice **2221**, de coordenadas N **8.576.768,688** m. e E **575.457,874** m.; deste, segue com azimute de  $265^{\circ}01'46''$  e distância de 4,40 m., confrontando neste trecho com **BURAQUINHO**, até o vértice **2222**, de coordenadas N **8.576.768,307** m. e E **575.453,490** m.; deste, segue com azimute de  $265^{\circ}01'46''$  e distância de 7,21 m., confrontando neste trecho com **BURAQUINHO**, até o vértice **2223**, de coordenadas N **8.576.767,682** m. e E **575.446,306** m.; deste, segue com azimute de  $244^{\circ}06'47''$  e distância de 19,86 m., confrontando neste trecho com **BURAQUINHO**, até o vértice **2224**, de coordenadas N **8.576.759,011** m. e E **575.428,437** m.; deste, segue com azimute de  $227^{\circ}35'24''$  e distância de 0,33 m., confrontando neste trecho com **BURAQUINHO**, até o vértice **2225**, de coordenadas N **8.576.758,789** m. e E **575.428,194** m.; deste, segue com azimute de  $216^{\circ}30'05''$  e distância de 16,26 m., confrontando neste trecho com **BURAQUINHO**, até o vértice **2226**, de coordenadas N **8.576.745,722** m. e E **575.418,524** m.; deste, segue com azimute de  $203^{\circ}29'10''$  e distância de 3,65 m., confrontando neste trecho com **BURAQUINHO**, até o vértice **2227**, de coordenadas N **8.576.742,373** m. e E **575.417,069** m.; deste, segue com azimute de  $203^{\circ}29'10''$  e distância de 9,66 m., confrontando neste trecho com **BURAQUINHO**, até o vértice **2228**, de coordenadas N **8.576.733,511** m. e E **575.413,218** m.; deste, segue com azimute de  $203^{\circ}27'29''$  e distância de 35,46 m., confrontando neste trecho com **BURAQUINHO**, até o vértice **2229**, de coordenadas N **8.576.700,980** m. e E **575.399,102** m.; deste, segue com azimute de  $200^{\circ}16'32''$  e distância de 43,82 m., confrontando neste trecho com **BURAQUINHO**, até o vértice **2230**, de coordenadas N **8.576.659,880** m. e E **575.383,918** m.; deste, segue com azimute de  $192^{\circ}26'02''$  e distância de 2,42 m., confrontando neste trecho com **BURAQUINHO**, até o vértice **2231**, de coordenadas N **8.576.657,519** m. e E **575.383,398** m.; deste, segue com azimute de  $191^{\circ}53'19''$  e distância de 18,29 m., confrontando neste trecho com **BURAQUINHO**, até o vértice **2232**, de coordenadas N **8.576.639,624** m. e E **575.379,631** m.; deste, segue com azimute de  $180^{\circ}56'21''$  e distância de 21,17 m., confrontando neste trecho com **BURAQUINHO**, até o vértice **2233**, de coordenadas N **8.576.618,457** m. e E **575.379,283** m.; deste, segue com azimute de  $180^{\circ}56'21''$  e distância de 11,11 m., confrontando neste trecho com **BURAQUINHO**, até o vértice **2234**, de coordenadas N **8.576.607,344** m. e E **575.379,101** m.; deste, segue com azimute de  $176^{\circ}32'29''$  e distância de 14,97 m., confrontando neste trecho com **BURAQUINHO**, até o vértice **2235**, de coordenadas N **8.576.592,397** m. e E **575.380,005** m.; deste, segue com azimute de  $176^{\circ}32'29''$  e distância de 33,27 m., confrontando neste trecho com



## PREFEITURA MUNICIPAL DE LAURO DE FREITAS

**BURAQUINHO** , até o vértice **2236**, de coordenadas **N 8.576.559,190 m.** e **E 575.382,012 m.**; deste, segue com azimute de **191°24'23"** e distância de **5,07 m.**, confrontando neste trecho com **BURAQUINHO** , até o vértice **2237**, de coordenadas **N 8.576.554,225 m.** e **E 575.381,010 m.**; deste, segue com azimute de **191°24'23"** e distância de **4,29 m.**, confrontando neste trecho com **BURAQUINHO** , até o vértice **2238**, de coordenadas **N 8.576.550,020 m.** e **E 575.380,162 m.**; deste, segue com azimute de **191°24'23"** e distância de **21,42 m.**, confrontando neste trecho com **BURAQUINHO** , até o vértice **2239**, de coordenadas **N 8.576.529,028 m.** e **E 575.375,926 m.**; deste, segue com azimute de **203°28'44"** e distância de **57,99 m.**, confrontando neste trecho com **BURAQUINHO** , até o vértice **2240**, de coordenadas **N 8.576.475,841 m.** e **E 575.352,823 m.**; deste, segue com azimute de **203°28'44"** e distância de **26,37 m.**, confrontando neste trecho com **BURAQUINHO** , até o vértice **2241**, de coordenadas **N 8.576.451,655 m.** e **E 575.342,318 m.**; deste, segue com azimute de **194°16'52"** e distância de **57,35 m.**, confrontando neste trecho com **BURAQUINHO** , até o vértice **2242**, de coordenadas **N 8.576.396,076 m.** e **E 575.328,170 m.**; deste, segue com azimute de **194°16'52"** e distância de **12,21 m.**, confrontando neste trecho com **BURAQUINHO** , até o vértice **2243**, de coordenadas **N 8.576.384,241 m.** e **E 575.325,158 m.**; deste, segue com azimute de **195°54'41"** e distância de **84,62 m.**, confrontando neste trecho com **BURAQUINHO** , até o vértice **2244**, de coordenadas **N 8.576.302,866 m.** e **E 575.301,960 m.**; deste, segue com azimute de **188°45'35"** e distância de **24,81 m.**, confrontando neste trecho com **BURAQUINHO** , até o vértice **2245**, de coordenadas **N 8.576.278,345 m.** e **E 575.298,182 m.**; deste, segue com azimute de **188°44'46"** e distância de **9,69 m.**, confrontando neste trecho com **BURAQUINHO** , até o vértice **2246**, de coordenadas **N 8.576.268,768 m.** e **E 575.296,708 m.**; deste, segue com azimute de **188°44'46"** e distância de **24,01 m.**, confrontando neste trecho com **BURAQUINHO** , até o vértice **2247**, de coordenadas **N 8.576.245,036 m.** e **E 575.293,057 m.**; deste, segue com azimute de **180°00'00"** e distância de **33,23 m.**, confrontando neste trecho com **BURAQUINHO** , até o vértice **2248**, de coordenadas **N 8.576.211,804 m.** e **E 575.293,057 m.**; deste, segue com azimute de **164°48'08"** e distância de **51,07 m.**, confrontando neste trecho com **BURAQUINHO** , até o vértice **2249**, de coordenadas **N 8.576.162,521 m.** e **E 575.306,445 m.**; deste, segue com azimute de **164°37'08"** e distância de **17,73 m.**, confrontando neste trecho com **BURAQUINHO** , até o vértice **2250**, de coordenadas **N 8.576.145,427 m.** e **E 575.311,148 m.**; deste, segue com azimute de **164°33'14"** e distância de **18,31 m.**, confrontando neste trecho com **BURAQUINHO** , até o vértice **2251**, de coordenadas **N 8.576.127,781 m.** e **E 575.316,024 m.**; deste, segue com azimute de **191°13'01"** e distância de **11,09 m.**, confrontando neste trecho com **BURAQUINHO** , até o vértice **2252**, de coordenadas **N 8.576.116,907 m.** e **E 575.313,867 m.**; deste, segue com azimute de **191°13'01"** e distância de **2,52 m.**, confrontando neste trecho com **VILAS DO ATLÂNTICO** , até o vértice **2321**, de coordenadas **N 8.576.114,438 m.** e **E 575.313,377 m.**; deste, segue com azimute de **196°37'52"** e distância de **8,41 m.**, confrontando neste trecho com **VILAS DO ATLÂNTICO** , até o vértice **2322**, de coordenadas **N 8.576.106,376 m.** e **E 575.310,969 m.**; deste, segue com azimute de **196°37'52"** e distância de **23,31 m.**, confrontando neste trecho com **VILAS DO ATLÂNTICO** , até o vértice **2323**, de coordenadas **N 8.576.084,040 m.** e **E 575.304,297 m.**; deste, segue com azimute de **190°41'23"** e distância de **26,36 m.**, confrontando neste trecho com **VILAS DO ATLÂNTICO** , até o vértice **2324**, de coordenadas **N 8.576.058,134 m.** e **E 575.299,407 m.**; deste, segue com azimute de **194°46'09"** e distância de **18,00 m.**, confrontando neste trecho com **VILAS DO ATLÂNTICO** , até o vértice **2325**, de

**PREFEITURA MUNICIPAL DE  
LAURO DE FREITAS**

coordenadas N **8.576.040,725** m. e E **575.294,818** m.; deste, segue com azimute de 194°46'09" e distância de 6,21 m., confrontando neste trecho com **VILAS DO ATLÂNTICO**, até o vértice **2326**, de coordenadas N **8.576.034,720** m. e E **575.293,234** m.; deste, segue com azimute de 194°46'09" e distância de 23,94 m., confrontando neste trecho com **VILAS DO ATLÂNTICO**, até o vértice **2327**, de coordenadas N **8.576.011,567** m. e E **575.287,131** m.; deste, segue com azimute de 188°42'08" e distância de 6,56 m., confrontando neste trecho com **VILAS DO ATLÂNTICO**, até o vértice **2328**, de coordenadas N **8.576.005,085** m. e E **575.286,138** m.; deste, segue com azimute de 188°42'08" e distância de 1,40 m., confrontando neste trecho com **VILAS DO ATLÂNTICO**, até o vértice **2329**, de coordenadas N **8.576.003,706** m. e E **575.285,927** m.; deste, segue com azimute de 188°42'08" e distância de 18,95 m., confrontando neste trecho com **VILAS DO ATLÂNTICO**, até o vértice **2330**, de coordenadas N **8.575.984,970** m. e E **575.283,060** m.; deste, segue com azimute de 188°42'08" e distância de 15,06 m., confrontando neste trecho com **VILAS DO ATLÂNTICO**, até o vértice **2331**, de coordenadas N **8.575.970,081** m. e E **575.280,781** m.; deste, segue com azimute de 176°51'18" e distância de 2,63 m., confrontando neste trecho com **VILAS DO ATLÂNTICO**, até o vértice **2332**, de coordenadas N **8.575.967,457** m. e E **575.280,925** m.; deste, segue com azimute de 176°51'18" e distância de 35,95 m., confrontando neste trecho com **VILAS DO ATLÂNTICO**, até o vértice **2333**, de coordenadas N **8.575.931,557** m. e E **575.282,897** m.; deste, segue com azimute de 189°49'29" e distância de 5,54 m., confrontando neste trecho com **VILAS DO ATLÂNTICO**, até o vértice **2334**, de coordenadas N **8.575.926,099** m. e E **575.281,952** m.; deste, segue com azimute de 189°49'29" e distância de 6,09 m., confrontando neste trecho com **VILAS DO ATLÂNTICO**, até o vértice **2335**, de coordenadas N **8.575.920,100** m. e E **575.280,913** m.; deste, segue com azimute de 189°49'29" e distância de 3,38 m., confrontando neste trecho com **VILAS DO ATLÂNTICO**, até o vértice **2336**, de coordenadas N **8.575.916,769** m. e E **575.280,336** m.; deste, segue com azimute de 202°44'38" e distância de 3,47 m., confrontando neste trecho com **VILAS DO ATLÂNTICO**, até o vértice **2337**, de coordenadas N **8.575.913,565** m. e E **575.278,993** m.; deste, segue com azimute de 202°44'38" e distância de 7,94 m., confrontando neste trecho com **VILAS DO ATLÂNTICO**, até o vértice **2338**, de coordenadas N **8.575.906,246** m. e E **575.275,925** m.; deste, segue com azimute de 202°44'38" e distância de 4,16 m., confrontando neste trecho com **VILAS DO ATLÂNTICO**, até o vértice **2339**, de coordenadas N **8.575.902,412** m. e E **575.274,318** m.; deste, segue com azimute de 201°39'55" e distância de 3,61 m., confrontando neste trecho com **VILAS DO ATLÂNTICO**, até o vértice **2340**, de coordenadas N **8.575.899,059** m. e E **575.272,986** m.; deste, segue com azimute de 201°39'55" e distância de 13,87 m., confrontando neste trecho com **VILAS DO ATLÂNTICO**, até o vértice **2341**, de coordenadas N **8.575.886,166** m. e E **575.267,864** m.; deste, segue com azimute de 201°39'55" e distância de 5,61 m., confrontando neste trecho com **VILAS DO ATLÂNTICO**, até o vértice **2342**, de coordenadas N **8.575.880,950** m. e E **575.265,792** m.; deste, segue com azimute de 207°15'02" e distância de 11,07 m., confrontando neste trecho com **VILAS DO ATLÂNTICO**, até o vértice **2343**, de coordenadas N **8.575.871,112** m. e E **575.260,725** m.; deste, segue com azimute de 207°15'02" e distância de 8,44 m., confrontando neste trecho com **VILAS DO ATLÂNTICO**, até o vértice **2344**, de coordenadas N **8.575.863,612** m. e E **575.256,862** m.; deste, segue com azimute de 216°23'04" e distância de 44,96 m., confrontando neste trecho com **VILAS DO ATLÂNTICO**, até o vértice **2345**, de coordenadas N **8.575.827,417** m. e E **575.230,192** m.; deste, segue com azimute de 223°07'01" e distância de 34,84 m., confrontando neste



## PREFEITURA MUNICIPAL DE LAURO DE FREITAS

trecho com **VILAS DO ATLÂNTICO** , até o vértice **2346**, de coordenadas **N 8.575.801,983** m. e **E 575.206,377** m.; deste, segue com azimute de **223°07'01"** e distância de **9,79** m., confrontando neste trecho com **VILAS DO ATLÂNTICO** , até o vértice **2347**, de coordenadas **N 8.575.794,834** m. e **E 575.199,684** m.; deste, segue com azimute de **223°07'01"** e distância de **10,14** m., confrontando neste trecho com **VILAS DO ATLÂNTICO** , até o vértice **2348**, de coordenadas **N 8.575.787,429** m. e **E 575.192,750** m.; deste, segue com azimute de **137°18'10"** e distância de **50,67** m., confrontando neste trecho com **VILAS DO ATLÂNTICO** , até o vértice **2349**, de coordenadas **N 8.575.750,187** m. e **E 575.227,114** m.; deste, segue com azimute de **194°02'10"** e distância de **1,40** m., confrontando neste trecho com **VILAS DO ATLÂNTICO** , até o vértice **2350**, de coordenadas **N 8.575.748,832** m. e **E 575.226,775** m.; deste, segue com azimute de **135°51'18"** e distância de **8,02** m., confrontando neste trecho com **VILAS DO ATLÂNTICO** , até o vértice **2351**, de coordenadas **N 8.575.743,075** m. e **E 575.232,363** m.; deste, segue com azimute de **131°24'59"** e distância de **59,39** m., confrontando neste trecho com **VILAS DO ATLÂNTICO** , até o vértice **2352**, de coordenadas **N 8.575.703,789** m. e **E 575.276,898** m.; deste, segue com azimute de **134°05'11"** e distância de **52,57** m., confrontando neste trecho com **VILAS DO ATLÂNTICO** , até o vértice **2353**, de coordenadas **N 8.575.667,213** m. e **E 575.314,659** m.; deste, segue com azimute de **132°39'21"** e distância de **81,97** m., confrontando neste trecho com **VILAS DO ATLÂNTICO** , até o vértice **2354**, de coordenadas **N 8.575.611,672** m. e **E 575.374,942** m.; deste, segue com azimute de **138°21'59"** e distância de **28,55** m., confrontando neste trecho com **VILAS DO ATLÂNTICO** , até o vértice **2355**, de coordenadas **N 8.575.590,336** m. e **E 575.393,907** m.; deste, segue com azimute de **133°20'58"** e distância de **112,24** m., confrontando neste trecho com **VILAS DO ATLÂNTICO** , até o vértice **2356**, de coordenadas **N 8.575.513,289** m. e **E 575.475,526** m.; deste, segue com azimute de **135°39'31"** e distância de **30,62** m., confrontando neste trecho com **VILAS DO ATLÂNTICO** , até o vértice **2357**, de coordenadas **N 8.575.491,389** m. e **E 575.496,929** m.; deste, segue com azimute de **132°10'04"** e distância de **21,35** m., confrontando neste trecho com **VILAS DO ATLÂNTICO** , até o vértice **2358**, de coordenadas **N 8.575.477,053** m. e **E 575.512,756** m.; deste, segue com azimute de **223°20'52"** e distância de **1,30** m., confrontando neste trecho com **VILAS DO ATLÂNTICO** , até o vértice **2359**, de coordenadas **N 8.575.476,107** m. e **E 575.511,863** m.; deste, segue com azimute de **135°39'31"** e distância de **0,10** m., confrontando neste trecho com **VILAS DO ATLÂNTICO** , até o vértice **2360**, de coordenadas **N 8.575.476,035** m. e **E 575.511,933** m.; deste, segue com azimute de **227°21'12"** e distância de **2,93** m., confrontando neste trecho com **VILAS DO ATLÂNTICO** , até o vértice **2361**, de coordenadas **N 8.575.474,052** m. e **E 575.509,779** m.; deste, segue com azimute de **129°04'21"** e distância de **26,11** m., confrontando neste trecho com **VILAS DO ATLÂNTICO** , até o vértice **2362**, de coordenadas **N 8.575.457,592** m. e **E 575.530,053** m.; deste, segue com azimute de **47°17'26"** e distância de **3,22** m., confrontando neste trecho com **VILAS DO ATLÂNTICO** , até o vértice **2363**, de coordenadas **N 8.575.459,779** m. e **E 575.532,422** m.; deste, segue com azimute de **129°21'34"** e distância de **5,78** m., confrontando neste trecho com **VILAS DO ATLÂNTICO** , até o vértice **2364**, de coordenadas **N 8.575.456,116** m. e **E 575.536,888** m.; deste, segue com azimute de **129°21'34"** e distância de **9,13** m., confrontando neste trecho com **VILAS DO ATLÂNTICO** , até o vértice **2365**, de coordenadas **N 8.575.450,328** m. e **E 575.543,945** m.; deste, segue com azimute de **128°18'04"** e distância de **4,62** m., confrontando neste trecho com **VILAS DO ATLÂNTICO** , até o vértice **2366**, de coordenadas **N 8.575.447,466** m. e **E 575.547,568**

**PREFEITURA MUNICIPAL DE  
LAURO DE FREITAS**

m.; deste, segue com azimute de 133°59'47" e distância de 22,64 m., confrontando neste trecho com **VILAS DO ATLÂNTICO**, até o vértice **2367**, de coordenadas **N 8.575.431,737** m. e **E 575.563,859** m.; deste, segue com azimute de 132°59'26" e distância de 4,81 m., confrontando neste trecho com **VILAS DO ATLÂNTICO**, até o vértice **2368**, de coordenadas **N 8.575.428,459** m. e **E 575.567,375** m.; deste, segue com azimute de 132°59'26" e distância de 5,61 m., confrontando neste trecho com **VILAS DO ATLÂNTICO**, até o vértice **2369**, de coordenadas **N 8.575.424,635** m. e **E 575.571,478** m.; deste, segue com azimute de 132°59'26" e distância de 30,41 m., confrontando neste trecho com **VILAS DO ATLÂNTICO**, até o vértice **2370**, de coordenadas **N 8.575.403,899** m. e **E 575.593,721** m.; deste, segue com azimute de 139°08'05" e distância de 19,93 m., confrontando neste trecho com **VILAS DO ATLÂNTICO**, até o vértice **2371**, de coordenadas **N 8.575.388,828** m. e **E 575.606,760** m.; deste, segue com azimute de 130°38'36" e distância de 31,33 m., confrontando neste trecho com **VILAS DO ATLÂNTICO**, até o vértice **2372**, de coordenadas **N 8.575.368,424** m. e **E 575.630,530** m.; deste, segue com azimute de 133°36'10" e distância de 92,08 m., confrontando neste trecho com **VILAS DO ATLÂNTICO**, até o vértice **2373**, de coordenadas **N 8.575.304,924** m. e **E 575.697,205** m.; deste, segue com azimute de 129°26'06" e distância de 43,99 m., confrontando neste trecho com **VILAS DO ATLÂNTICO**, até o vértice **2374**, de coordenadas **N 8.575.276,984** m. e **E 575.731,178** m.; deste, segue com azimute de 131°53'48" e distância de 74,65 m., confrontando neste trecho com **VILAS DO ATLÂNTICO**, até o vértice **2375**, de coordenadas **N 8.575.227,136** m. e **E 575.786,740** m.; deste, segue com azimute de 134°28'39" e distância de 73,87 m., confrontando neste trecho com **VILAS DO ATLÂNTICO**, até o vértice **2376**, de coordenadas **N 8.575.175,383** m. e **E 575.839,445** m.; deste, segue com azimute de 132°22'43" e distância de 68,79 m., confrontando neste trecho com **VILAS DO ATLÂNTICO**, até o vértice **2377**, de coordenadas **N 8.575.129,019** m. e **E 575.890,259** m.; deste, segue com azimute de 215°19'47" e distância de 224,70 m., confrontando neste trecho com **VILAS DO ATLÂNTICO**, até o vértice **2378**, de coordenadas **N 8.574.945,697** m. e **E 575.760,317** m.; deste, segue com azimute de 229°38'08" e distância de 22,22 m., confrontando neste trecho com **VILAS DO ATLÂNTICO**, até o vértice **2379**, de coordenadas **N 8.574.931,303** m. e **E 575.743,384** m.; deste, segue com azimute de 240°15'18" e distância de 34,13 m., confrontando neste trecho com **VILAS DO ATLÂNTICO**, até o vértice **2380**, de coordenadas **N 8.574.914,370** m. e **E 575.713,750** m.; deste, segue com azimute de 238°44'11" e distância de 13,87 m., confrontando neste trecho com **VILAS DO ATLÂNTICO**, até o vértice **2381**, de coordenadas **N 8.574.907,173** m. e **E 575.701,897** m.; deste, segue com azimute de 218°17'25" e distância de 10,25 m., confrontando neste trecho com **VILAS DO ATLÂNTICO**, até o vértice **2382**, de coordenadas **N 8.574.899,130** m. e **E 575.695,547** m.; deste, segue com azimute de 199°58'59" e distância de 14,87 m., confrontando neste trecho com **VILAS DO ATLÂNTICO**, até o vértice **2383**, de coordenadas **N 8.574.885,160** m. e **E 575.690,467** m.; deste, segue com azimute de 218°39'35" e distância de 5,42 m., confrontando neste trecho com **VILAS DO ATLÂNTICO**, até o vértice **2384**, de coordenadas **N 8.574.880,927** m. e **E 575.687,080** m.; deste, segue com azimute de 228°21'59" e distância de 10,20 m., confrontando neste trecho com **VILAS DO ATLÂNTICO**, até o vértice **2385**, de coordenadas **N 8.574.874,153** m. e **E 575.679,460** m.; deste, segue com azimute de 131°11'09" e distância de 22,50 m., confrontando neste trecho com **VILAS DO ATLÂNTICO**, até o vértice **2386**, de coordenadas **N 8.574.859,337** m. e **E 575.696,394** m.; deste, segue com azimute de 218°58'00" e distância de 37,02 m.,



## PREFEITURA MUNICIPAL DE LAURO DE FREITAS

confrontando neste trecho com **VILAS DO ATLÂNTICO** , até o vértice **2387**, de coordenadas N **8.574.830,550** m. e E **575.673,110** m.; deste, segue com azimute de  $228^{\circ}10'47''$  e distância de 21,59 m., confrontando neste trecho com **VILAS DO ATLÂNTICO** , até o vértice **2388**, de coordenadas N **8.574.816,156** m. e E **575.657,024** m.; deste, segue com azimute de  $239^{\circ}38'09''$  e distância de 48,57 m., confrontando neste trecho com **VILAS DO ATLÂNTICO** , até o vértice **2389**, de coordenadas N **8.574.791,603** m. e E **575.615,114** m.; deste, segue com azimute de  $240^{\circ}15'18''$  e distância de 51,20 m., confrontando neste trecho com **VILAS DO ATLÂNTICO** , até o vértice **2390**, de coordenadas N **8.574.766,203** m. e E **575.570,663** m.; deste, segue com azimute de  $256^{\circ}55'15''$  e distância de 10,76 m., confrontando neste trecho com **VILAS DO ATLÂNTICO** , até o vértice **2391**, de coordenadas N **8.574.763,769** m. e E **575.560,186** m.; deste, segue com azimute de  $257^{\circ}51'21''$  e distância de 25,66 m., confrontando neste trecho com **VILAS DO ATLÂNTICO** , até o vértice **2392**, de coordenadas N **8.574.758,371** m. e E **575.535,103** m.; deste, segue com azimute de  $250^{\circ}35'39''$  e distância de 29,62 m., confrontando neste trecho com **VILAS DO ATLÂNTICO** , até o vértice **2393**, de coordenadas N **8.574.748,529** m. e E **575.507,163** m.; deste, segue com azimute de  $241^{\circ}52'35''$  e distância de 41,76 m., confrontando neste trecho com **VILAS DO ATLÂNTICO** , até o vértice **2394**, de coordenadas N **8.574.728,844** m. e E **575.470,333** m.; deste, segue com azimute de  $237^{\circ}59'41''$  e distância de 56,91 m., confrontando neste trecho com **VILAS DO ATLÂNTICO** , até o vértice **2395**, de coordenadas N **8.574.698,681** m. e E **575.422,073** m.; deste, segue com azimute de  $227^{\circ}18'00''$  e distância de 15,34 m., confrontando neste trecho com **VILAS DO ATLÂNTICO** , até o vértice **2396**, de coordenadas N **8.574.688,277** m. e E **575.410,798** m.; deste, segue com azimute de  $227^{\circ}18'00''$  e distância de 1,06 m., confrontando neste trecho com **VILAS DO ATLÂNTICO** , até o vértice **2397**, de coordenadas N **8.574.687,559** m. e E **575.410,020** m.; deste, segue com azimute de  $217^{\circ}03'07''$  e distância de 2,40 m., confrontando neste trecho com **VILAS DO ATLÂNTICO** , até o vértice **2399**, de coordenadas N **8.574.685,642** m. e E **575.408,572** m.; deste, segue com azimute de  $217^{\circ}03'07''$  e distância de 1,52 m., confrontando neste trecho com **VILAS DO ATLÂNTICO** , até o vértice **2400**, de coordenadas N **8.574.684,432** m. e E **575.407,659** m.; deste, segue com azimute de  $285^{\circ}04'15''$  e distância de 9,77 m., confrontando neste trecho com , até o vértice **2487**, de coordenadas N **8.574.686,973** m. e E **575.398,223** m.; deste, segue com azimute de  $275^{\circ}54'08''$  e distância de 14,88 m., confrontando neste trecho com **ARACUÍ** , até o vértice **2486**, de coordenadas N **8.574.688,503** m. e E **575.383,426** m.; deste, segue com azimute de  $274^{\circ}30'50''$  e distância de 14,52 m., confrontando neste trecho com **ARACUÍ** , até o vértice **2485**, de coordenadas N **8.574.689,646** m. e E **575.368,948** m.; deste, segue com azimute de  $280^{\circ}37'11''$  e distância de 4,13 m., confrontando neste trecho com **ARACUÍ** , até o vértice **2484**, de coordenadas N **8.574.690,408** m. e E **575.364,884** m.; deste, segue com azimute de  $296^{\circ}47'29''$  e distância de 28,74 m., confrontando neste trecho com **ARACUÍ** , até o vértice **2483**, de coordenadas N **8.574.703,362** m. e E **575.339,230** m.; deste, segue com azimute de  $6^{\circ}10'13''$  e distância de 4,73 m., confrontando neste trecho com **ARACUÍ** , até o vértice **2482**, de coordenadas N **8.574.708,061** m. e E **575.339,738** m.; deste, segue com azimute de  $286^{\circ}10'20''$  e distância de 13,22 m., confrontando neste trecho com **ARACUÍ** , até o vértice **2481**, de coordenadas N **8.574.711,744** m. e E **575.327,038** m.; deste, segue com azimute de  $289^{\circ}43'20''$  e distância de 14,30 m., confrontando neste trecho com **ARACUÍ** , até o vértice **2480**, de coordenadas N **8.574.716,570** m. e E **575.313,576** m.; deste, segue com azimute de  $294^{\circ}28'39''$  e distância de 35,86 m., confrontando neste trecho com **ARACUÍ** , até o vértice **2479**, de coordenadas N



**PREFEITURA MUNICIPAL DE  
LAURO DE FREITAS**

8.574.731,429 m. e E 575.280,937 m.; deste, segue com azimute de 291°45'36" e distância de 32,55 m., confrontando neste trecho com ARACUÍ , até o vértice 2478, de coordenadas N 8.574.743,494 m. e E 575.250,711 m.; deste, segue com azimute de 291°07'29" e distância de 41,93 m., confrontando neste trecho com ARACUÍ , até o vértice 2477, de coordenadas N 8.574.758,607 m. e E 575.211,595 m.; deste, segue com azimute de 290°44'34" e distância de 31,91 m., confrontando neste trecho com ARACUÍ , até o vértice 2476, de coordenadas N 8.574.769,910 m. e E 575.181,750 m.; deste, segue com azimute de 281°28'10" e distância de 8,94 m., confrontando neste trecho com ARACUÍ , até o vértice 2475, de coordenadas N 8.574.771,688 m. e E 575.172,987 m.; deste, segue com azimute de 279°43'13" e distância de 27,83 m., confrontando neste trecho com ARACUÍ , até o vértice 2474, de coordenadas N 8.574.776,387 m. e E 575.145,555 m.; deste, segue com azimute de 285°41'52" e distância de 40,37 m., confrontando neste trecho com ARACUÍ , até o vértice 2473, de coordenadas N 8.574.787,309 m. e E 575.106,693 m.; deste, segue com azimute de 285°00'10" e distância de 32,87 m., confrontando neste trecho com ARACUÍ , até o vértice 2472, de coordenadas N 8.574.795,818 m. e E 575.074,943 m.; deste, segue com azimute de 292°59'19" e distância de 9,11 m., confrontando neste trecho com ARACUÍ , até o vértice 2471, de coordenadas N 8.574.799,374 m. e E 575.066,561 m.; deste, segue com azimute de 308°08'19" e distância de 43,60 m., confrontando neste trecho com ARACUÍ , até o vértice 2470, de coordenadas N 8.574.826,298 m. e E 575.032,270 m.; deste, segue com azimute de 310°38'56" e distância de 49,71 m., confrontando neste trecho com ARACUÍ , até o vértice 2469, de coordenadas N 8.574.858,683 m. e E 574.994,551 m.; deste, segue com azimute de 311°52'32" e distância de 28,29 m., confrontando neste trecho com ARACUÍ , até o vértice 2468, de coordenadas N 8.574.877,564 m. e E 574.973,490 m.; deste, segue com azimute de 303°25'29" e distância de 25,36 m., confrontando neste trecho com ARACUÍ , até o vértice 2467, de coordenadas N 8.574.891,534 m. e E 574.952,324 m.; deste, segue com azimute de 299°56'56" e distância de 18,44 m., confrontando neste trecho com ARACUÍ , até o vértice 2466, de coordenadas N 8.574.900,741 m. e E 574.936,343 m.; deste, segue com azimute de 292°42'52" e distância de 14,80 m., confrontando neste trecho com ARACUÍ , até o vértice 2465, de coordenadas N 8.574.906,456 m. e E 574.922,690 m.; deste, segue com azimute de 304°24'49" e distância de 39,51 m., confrontando neste trecho com ARACUÍ , até o vértice 2464, de coordenadas N 8.574.928,787 m. e E 574.890,094 m.; deste, segue com azimute de 299°56'17" e distância de 37,01 m., confrontando neste trecho com ARACUÍ , até o vértice 2463, de coordenadas N 8.574.947,255 m. e E 574.858,026 m.; deste, segue com azimute de 320°29'29" e distância de 6,74 m., confrontando neste trecho com ARACUÍ , até o vértice 2462, de coordenadas N 8.574.952,454 m. e E 574.853,739 m.; deste, segue com azimute de 299°47'32" e distância de 51,89 m., confrontando neste trecho com ARACUÍ , até o vértice 2461, de coordenadas N 8.574.978,236 m. e E 574.808,707 m.; deste, segue com azimute de 283°04'24" e distância de 2,93 m., confrontando neste trecho com ARACUÍ , até o vértice 2460, de coordenadas N 8.574.978,899 m. e E 574.805,850 m.; deste, segue com azimute de 285°28'43" e distância de 7,14 m., confrontando neste trecho com ARACUÍ , até o vértice 2459, de coordenadas N 8.574.980,804 m. e E 574.798,971 m.; deste, segue com azimute de 303°26'24" e distância de 20,17 m., confrontando neste trecho com ARACUÍ , até o vértice 2458, de coordenadas N 8.574.991,917 m. e E 574.782,143 m.; deste, segue com azimute de 298°21'32" e distância de 21,17 m., confrontando neste trecho com ARACUÍ , até o vértice 2457, de coordenadas N 8.575.001,971 m. e E 574.763,517 m.; deste, segue com azimute de 292°02'10" e distância de 28,77 m., confrontando neste trecho com ARACUÍ , até o vértice 2456, de coordenadas N 8.575.012,766 m. e E 574.736,847 m.; deste, segue com azimute de 291°26'33" e distância





## PREFEITURA MUNICIPAL DE LAURO DE FREITAS

de 37,64 m., confrontando neste trecho com **ARACUÍ**, até o vértice **2455**, de coordenadas N **8.575.026,524** m. e E **574.701,816** m.; deste, segue com azimute de 290°46'48" e distância de 25,36 m., confrontando neste trecho com **ARACUÍ**, até o vértice **2454**, de coordenadas N **8.575.035,520** m. e E **574.678,109** m.; deste, segue com azimute de 288°26'06" e distância de 4,02 m., confrontando neste trecho com **ARACUÍ**, até o vértice **2453**, de coordenadas N **8.575.036,790** m. e E **574.674,299** m.; deste, segue com azimute de 294°41'44" e distância de 15,96 m., confrontando neste trecho com **ARACUÍ**, até o vértice **2452**, de coordenadas N **8.575.043,458** m. e E **574.659,800** m.; deste, segue com azimute de 297°31'31" e distância de 8,47 m., confrontando neste trecho com **ARACUÍ**, até o vértice **2451**, de coordenadas N **8.575.047,374** m. e E **574.652,286** m.; deste, segue com azimute de 306°42'31" e distância de 15,05 m., confrontando neste trecho com **ARACUÍ**, até o vértice **2450**, de coordenadas N **8.575.056,369** m. e E **574.640,221** m.; deste, segue com azimute de 294°03'26" e distância de 6,49 m., confrontando neste trecho com **ARACUÍ**, até o vértice **2449**, de coordenadas N **8.575.059,015** m. e E **574.634,294** m.; deste, segue com azimute de 302°52'07" e distância de 8,19 m., confrontando neste trecho com **ARACUÍ**, até o vértice **2448**, de coordenadas N **8.575.063,460** m. e E **574.627,415** m.; deste, segue com azimute de 21°48'05" e distância de 1,71 m., confrontando neste trecho com **ARACUÍ**, até o vértice **2447**, de coordenadas N **8.575.065,048** m. e E **574.628,050** m.; deste, segue com azimute de 299°10'03" e distância de 15,64 m., confrontando neste trecho com **ARACUÍ**, até o vértice **2446**, de coordenadas N **8.575.072,668** m. e E **574.614,397** m.; deste, segue com azimute de 300°17'01" e distância de 32,11 m., confrontando neste trecho com **ARACUÍ**, até o vértice **2445**, de coordenadas N **8.575.088,860** m. e E **574.586,669** m.; deste, segue com azimute de 300°33'50" e distância de 15,61 m., confrontando neste trecho com **ARACUÍ**, até o vértice **2444**, de coordenadas N **8.575.096,798** m. e E **574.573,228** m.; deste, segue com azimute de 316°49'41" e distância de 28,15 m., confrontando neste trecho com **ARACUÍ**, até o vértice **2443**, de coordenadas N **8.575.117,330** m. e E **574.553,966** m.; deste, segue com azimute de 318°38'55" e distância de 14,12 m., confrontando neste trecho com **ARACUÍ**, até o vértice **2442**, de coordenadas N **8.575.127,928** m. e E **574.544,638** m.; deste, segue com azimute de 226°17'45" e distância de 52,33 m., confrontando neste trecho com **ARACUÍ**, até o vértice **2441**, de coordenadas N **8.575.091,769** m. e E **574.506,806** m.; deste, segue com azimute de 229°57'57" e distância de 4,30 m., confrontando neste trecho com **ARACUÍ**, até o vértice **2440**, de coordenadas N **8.575.089,007** m. e E **574.503,517** m.; deste, segue com azimute de 307°12'24" e distância de 26,09 m., confrontando neste trecho com **CENTRO**, até o vértice **2439**, de coordenadas N **8.575.104,782** m. e E **574.482,739** m.; deste, segue com azimute de 307°35'40" e distância de 84,11 m., confrontando neste trecho com **CENTRO**, até o vértice **2438**, de coordenadas N **8.575.156,094** m. e E **574.416,096** m.; deste, segue com azimute de 307°52'30" e distância de 126,70 m., confrontando neste trecho com **CENTRO**, até o vértice **2437**, de coordenadas N **8.575.233,881** m. e E **574.316,083** m.; deste, segue com azimute de 312°53'35" e distância de 11,89 m., confrontando neste trecho com **CENTRO**, até o vértice **2436**, de coordenadas N **8.575.241,971** m. e E **574.307,376** m.; deste, segue com azimute de 312°53'35" e distância de 13,98 m., confrontando neste trecho com **CENTRO**, até o vértice **2435**, de coordenadas N **8.575.251,485** m. e E **574.297,134** m.; deste, segue com azimute de 312°53'35" e distância de 41,31 m., confrontando neste trecho com **CENTRO**, até o vértice **2434**, de coordenadas N **8.575.279,601** m. e E **574.266,871** m.; deste, segue com azimute de 307°32'28" e distância de 26,03 m., confrontando neste trecho com **CENTRO**, até o vértice **2433**, de coordenadas N **8.575.295,463** m. e E **574.246,230** m.; deste, segue com azimute de 304°29'10" e distância de 22,50 m., confrontando neste trecho com **CENTRO**, até o vértice

**PREFEITURA MUNICIPAL DE  
LAURO DE FREITAS**

2432, de coordenadas N 8.575.308,202 m. e E 574.227,685 m.; deste, segue com azimute de 304°29'10" e distância de 5,25 m., confrontando neste trecho com **CENTRO**, até o vértice 2431, de coordenadas N 8.575.311,174 m. e E 574.223,358 m.; deste, segue com azimute de 294°55'38" e distância de 38,57 m., confrontando neste trecho com **CENTRO**, até o vértice 2430, de coordenadas N 8.575.327,431 m. e E 574.188,379 m.; deste, segue com azimute de 288°53'08" e distância de 15,70 m., confrontando neste trecho com **CENTRO**, até o vértice 2429, de coordenadas N 8.575.332,513 m. e E 574.173,523 m.; deste, segue com azimute de 288°53'08" e distância de 10,73 m., confrontando neste trecho com **CENTRO**, até o vértice 2428, de coordenadas N 8.575.335,986 m. e E 574.163,371 m.; deste, segue com azimute de 288°53'08" e distância de 4,91 m., confrontando neste trecho com **CENTRO**, até o vértice 2427, de coordenadas N 8.575.337,577 m. e E 574.158,721 m.; deste, segue com azimute de 281°57'37" e distância de 29,56 m., confrontando neste trecho com **CENTRO**, até o vértice 2426, de coordenadas N 8.575.343,702 m. e E 574.129,803 m.; deste, segue com azimute de 281°57'05" e distância de 41,16 m., confrontando neste trecho com **CENTRO**, até o vértice 2425, de coordenadas N 8.575.352,226 m. e E 574.089,536 m.; deste, segue com azimute de 281°13'54" e distância de 40,26 m., confrontando neste trecho com **CENTRO**, até o vértice 2424, de coordenadas N 8.575.360,068 m. e E 574.050,044 m.; deste, segue com azimute de 281°13'54" e distância de 87,25 m., confrontando neste trecho com **CENTRO**, até o vértice 2423, de coordenadas N 8.575.377,062 m. e E 573.964,466 m.; deste, segue com azimute de 281°10'30" e distância de 44,36 m., confrontando neste trecho com **CENTRO**, até o vértice 2422, de coordenadas N 8.575.385,658 m. e E 573.920,952 m.; deste, segue com azimute de 281°10'10" e distância de 18,99 m., confrontando neste trecho com **CENTRO**, até o vértice 2421, de coordenadas N 8.575.389,336 m. e E 573.902,325 m.; deste, segue com azimute de 277°52'04" e distância de 1,91 m., confrontando neste trecho com **CENTRO**, até o vértice 1960, de coordenadas N 8.575.389,597 m. e E 573.900,438 m.; deste, segue com azimute de 47°59'17" e distância de 0,14 m., confrontando neste trecho com **RECREIO IPITANGA**, até o vértice 1959, de coordenadas N 8.575.389,689 m. e E 573.900,540 m.; deste, segue com azimute de 45°45'05" e distância de 55,57 m., confrontando neste trecho com **RECREIO IPITANGA**, até o vértice 1958, de coordenadas N 8.575.428,464 m. e E 573.940,346 m.; deste, segue com azimute de 45°45'05" e distância de 6,25 m., confrontando neste trecho com **RECREIO IPITANGA**, até o vértice 1957, de coordenadas N 8.575.432,827 m. e E 573.944,824 m.; deste, segue com azimute de 45°45'05" e distância de 21,32 m., confrontando neste trecho com **RECREIO IPITANGA**, até o vértice 1956, de coordenadas N 8.575.447,703 m. e E 573.960,096 m.; deste, segue com azimute de 45°45'05" e distância de 22,37 m., confrontando neste trecho com **RECREIO IPITANGA**, até o vértice 1955, de coordenadas N 8.575.463,309 m. e E 573.976,117 m.; deste, segue com azimute de 45°45'05" e distância de 95,09 m., confrontando neste trecho com **RECREIO IPITANGA**, até o vértice 1954, de coordenadas N 8.575.529,661 m. e E 574.044,233 m.; deste, segue com azimute de 47°51'58" e distância de 74,74 m., confrontando neste trecho com **RECREIO IPITANGA**, até o vértice 1953, de coordenadas N 8.575.579,801 m. e E 574.099,658 m.; deste, segue com azimute de 47°51'58" e distância de 12,95 m., confrontando neste trecho com **RECREIO IPITANGA**, até o vértice 1952, de coordenadas N 8.575.588,490 m. e E 574.109,262 m.; deste, segue com azimute de 47°51'58" e distância de 73,38 m., confrontando neste trecho com **RECREIO IPITANGA**, até o vértice 1951, de coordenadas N 8.575.637,721 m. e E 574.163,682 m.; deste, segue com azimute de 47°51'58" e distância de 163,79 m., confrontando neste trecho com **RECREIO IPITANGA**, até o vértice 1950, de coordenadas N 8.575.747,600 m. e E



## PREFEITURA MUNICIPAL DE LAURO DE FREITAS

574.285,144 m.; deste, segue com azimute de 47°51'58" e distância de 10,01 m., confrontando neste trecho com **RECREIO IPITANGA**, até o vértice **1949**, de coordenadas N **8.575.754,318** m. e E **574.292,569** m.; deste, segue com azimute de 47°51'58" e distância de 37,53 m., confrontando neste trecho com **RECREIO IPITANGA**, até o vértice **1948**, de coordenadas N **8.575.779,497** m. e E **574.320,402** m.; deste, segue com azimute de 47°51'58" e distância de 6,25 m., confrontando neste trecho com **RECREIO IPITANGA**, até o vértice **1947**, de coordenadas N **8.575.783,689** m. e E **574.325,037** m.; deste, segue com azimute de 47°51'58" e distância de 24,13 m., confrontando neste trecho com **RECREIO IPITANGA**, até o vértice **1946**, de coordenadas N **8.575.799,878** m. e E **574.342,931** m.; deste, segue com azimute de 47°52'24" e distância de 3,24 m., confrontando neste trecho com **RECREIO IPITANGA**, até o vértice **1945**, de coordenadas N **8.575.802,048** m. e E **574.345,331** m.; deste, segue com azimute de 47°51'56" e distância de 21,63 m., confrontando neste trecho com **RECREIO IPITANGA**, até o vértice **1944**, de coordenadas N **8.575.816,558** m. e E **574.361,370** m.; deste, segue com azimute de 47°51'56" e distância de 27,49 m., confrontando neste trecho com **RECREIO IPITANGA**, até o vértice **1943**, de coordenadas N **8.575.834,999** m. e E **574.381,755** m.; deste, segue com azimute de 47°51'56" e distância de 2,53 m., confrontando neste trecho com **RECREIO IPITANGA**, até o vértice **1942**, de coordenadas N **8.575.836,698** m. e E **574.383,633** m.; deste, segue com azimute de 47°51'56" e distância de 8,11 m., confrontando neste trecho com **PORTÃO**, até o vértice **2215**, de coordenadas N **8.575.842,138** m. e E **574.389,646** m.; deste, segue com azimute de 47°51'58" e distância de 46,50 m., confrontando neste trecho com **PORTÃO**, até o vértice **2214**, de coordenadas N **8.575.873,334** m. e E **574.424,131** m.; deste, segue com azimute de 47°51'58" e distância de 26,91 m., confrontando neste trecho com **PORTÃO**, até o vértice **2213**, de coordenadas N **8.575.891,386** m. e E **574.444,086** m.; deste, segue com azimute de 47°51'58" e distância de 75,83 m., confrontando neste trecho com **PORTÃO**, até o vértice **2212**, de coordenadas N **8.575.942,259** m. e E **574.500,320** m.; deste, segue com azimute de 47°51'58" e distância de 55,37 m., confrontando neste trecho com **PORTÃO**, até o vértice **2211**, de coordenadas N **8.575.979,404** m. e E **574.541,380** m.; deste, segue com azimute de 47°51'58" e distância de 116,30 m., confrontando neste trecho com **PORTÃO**, até o vértice **2210**, de coordenadas N **8.576.057,426** m. e E **574.627,626** m.; deste, segue com azimute de 47°51'58" e distância de 43,89 m., confrontando neste trecho com **PORTÃO**, até o vértice **2209**, de coordenadas N **8.576.086,872** m. e E **574.660,176** m.; deste, segue com azimute de 47°51'57" e distância de 88,30 m., confrontando neste trecho com **PORTÃO**, até o vértice **2208**, de coordenadas N **8.576.146,110** m. e E **574.725,658** m.; deste, segue com azimute de 43°08'10" e distância de 81,03 m., confrontando neste trecho com **PORTÃO**, até o vértice **2207**, de coordenadas N **8.576.205,237** m. e E **574.781,058** m.; deste, segue com azimute de 48°07'38" e distância de 271,23 m., confrontando neste trecho com **PORTÃO**, até o vértice **2206**, de coordenadas N **8.576.386,280** m. e E **574.983,026** m.; deste, segue com azimute de 48°07'38" e distância de 250,90 m., confrontando neste trecho com **PORTÃO**, até o vértice **2205**, de coordenadas N **8.576.553,748** m. e E **575.169,850** m.; deste, segue com azimute de 45°53'25" e distância de 88,76 m., confrontando neste trecho com **PORTÃO**, até o vértice **2204**, de coordenadas N **8.576.615,528** m. e E **575.233,580** m.; deste, segue com azimute de 48°01'32" e distância de 71,78 m., confrontando neste trecho com **PORTÃO**, até o vértice **2203**, de coordenadas N **8.576.663,536** m. e E **575.286,946** m.; deste, segue com azimute de 48°01'33" e distância de 138,91 m., confrontando neste trecho com **PORTÃO**, até o vértice **2202**, de coordenadas N **8.576.756,441** m. e E **575.390,221** m.; deste, segue com azimute de 48°01'33" e distância de

**PREFEITURA MUNICIPAL DE  
LAURO DE FREITAS**

89,45 m., confrontando neste trecho com **PORTÃO**, até o vértice **2201**, de coordenadas N **8.576.816,266** m. e E **575.456,725** m.; ponto inicial da descrição deste perímetro. Todas as coordenadas aqui descritas estão geo-referenciadas ao Sistema Geodésico Brasileiro e encontram-se representadas no Sistema UTM, referenciadas ao **Meridiano Central 39º WGr**, tendo como o Datum o **WGS84**. Todos os azimutes e distâncias, áreas e perímetros foram calculados no plano de projeção UTM.

**V - BAIRRO VILAS DO ATLÂNTICO**

Área (m2): 2.812.856,76 m2

Perímetro(m): 8.820,58 m

Inicia-se a descrição deste perímetro no vértice **2252**, de coordenadas N **8.576.116,907** m. e E **575.313,867** m., situado no limite com **BURAQUINHO**, deste, segue com azimute de **114°25'19"** e distância de **12,22** m., confrontando neste trecho com **BURAQUINHO**, até o vértice **2254**, de coordenadas N **8.576.111,856** m. e E **575.324,991** m.; deste, segue com azimute de **111°23'58"** e distância de **44,01** m., confrontando neste trecho com **BURAQUINHO**, até o vértice **2255**, de coordenadas N **8.576.095,796** m. e E **575.365,971** m.; deste, segue com azimute de **115°37'18"** e distância de **39,11** m., confrontando neste trecho com **BURAQUINHO**, até o vértice **2256**, de coordenadas N **8.576.078,883** m. e E **575.401,238** m.; deste, segue com azimute de **113°01'02"** e distância de **17,81** m., confrontando neste trecho com **BURAQUINHO**, até o vértice **2257**, de coordenadas N **8.576.071,917** m. e E **575.417,634** m.; deste, segue com azimute de **114°49'30"** e distância de **82,77** m., confrontando neste trecho com **BURAQUINHO**, até o vértice **2258**, de coordenadas N **8.576.037,165** m. e E **575.492,759** m.; deste, segue com azimute de **113°46'41"** e distância de **46,72** m., confrontando neste trecho com **BURAQUINHO**, até o vértice **2259**, de coordenadas N **8.576.018,326** m. e E **575.535,516** m.; deste, segue com azimute de **111°16'18"** e distância de **29,76** m., confrontando neste trecho com **BURAQUINHO**, até o vértice **2260**, de coordenadas N **8.576.007,531** m. e E **575.563,244** m.; deste, segue com azimute de **113°40'32"** e distância de **90,14** m., confrontando neste trecho com **BURAQUINHO**, até o vértice **2261**, de coordenadas N **8.575.971,336** m. e E **575.645,795** m.; deste, segue com azimute de **113°27'26"** e distância de **116,98** m., confrontando neste trecho com **BURAQUINHO**, até o vértice **2262**, de coordenadas N **8.575.924,769** m. e E **575.753,110** m.; deste, segue com azimute de **113°51'16"** e distância de **148,12** m., confrontando neste trecho com **BURAQUINHO**, até o vértice **2263**, de coordenadas N **8.575.864,868** m. e E **575.888,577** m.; deste, segue com azimute de **113°54'44"** e distância de **98,17** m., confrontando neste trecho com **BURAQUINHO**, até o vértice **2264**, de coordenadas N **8.575.825,074** m. e E **575.978,324** m.; deste, segue com azimute de **111°10'02"** e distância de **60,38** m., confrontando neste trecho com **BURAQUINHO**, até o vértice **2265**, de coordenadas N **8.575.803,272** m. e E **576.034,627** m.; deste, segue com azimute de **112°02'53"** e distância de **182,69** m., confrontando neste trecho com **BURAQUINHO**, até o vértice **2266**, de coordenadas N **8.575.734,692** m. e E **576.203,961** m.; deste, segue com azimute de **111°49'46"** e distância de **100,33** m., confrontando neste trecho com **BURAQUINHO**, até o vértice **2267**, de coordenadas N **8.575.697,386** m. e E **576.297,094** m.; deste, segue com azimute de **28°44'52"** e distância de **52,81** m., confrontando neste trecho com **BURAQUINHO**, até o vértice **2268**, de coordenadas N **8.575.743,688** m. e E **576.322,494** m.; deste, segue com



## PREFEITURA MUNICIPAL DE LAURO DE FREITAS

azimute de 34°13'32" e distância de 102,08 m., confrontando neste trecho com **BURAQUINHO**, até o vértice **2269**, de coordenadas N **8.575.828,090** m. e E **576.379,909** m.; deste, segue com azimute de 32°18'26" e distância de 63,86 m., confrontando neste trecho com **BURAQUINHO**, até o vértice **2270**, de coordenadas N **8.575.882,065** m. e E **576.414,040** m.; deste, segue com azimute de 32°10'29" e distância de 67,16 m., confrontando neste trecho com **BURAQUINHO**, até o vértice **2271**, de coordenadas N **8.575.938,909** m. e E **576.449,801** m.; deste, segue com azimute de 97°50'40" e distância de 10,69 m., confrontando neste trecho com **BURAQUINHO**, até o vértice **2272**, de coordenadas N **8.575.937,449** m. e E **576.460,393** m.; deste, segue com azimute de 32°24'42" e distância de 40,43 m., confrontando neste trecho com **BURAQUINHO**, até o vértice **2273**, de coordenadas N **8.575.971,583** m. e E **576.482,065** m.; deste, segue com azimute de 32°24'42" e distância de 0,70 m., confrontando neste trecho com **BURAQUINHO**, até o vértice **2274**, de coordenadas N **8.575.972,175** m. e E **576.482,440** m.; deste, segue com azimute de 115°11'56" e distância de 1,80 m., confrontando neste trecho com **BURAQUINHO**, até o vértice **2275**, de coordenadas N **8.575.971,408** m. e E **576.484,071** m.; deste, segue com azimute de 106°48'48" e distância de 2,94 m., confrontando neste trecho com **BURAQUINHO**, até o vértice **2276**, de coordenadas N **8.575.970,557** m. e E **576.486,885** m.; deste, segue com azimute de 102°23'40" e distância de 2,44 m., confrontando neste trecho com **BURAQUINHO**, até o vértice **2277**, de coordenadas N **8.575.970,033** m. e E **576.489,272** m.; deste, segue com azimute de 106°34'05" e distância de 2,26 m., confrontando neste trecho com **BURAQUINHO**, até o vértice **2278**, de coordenadas N **8.575.969,389** m. e E **576.491,436** m.; deste, segue com azimute de 114°43'19" e distância de 31,78 m., confrontando neste trecho com **BURAQUINHO**, até o vértice **2279**, de coordenadas N **8.575.956,096** m. e E **576.520,308** m.; deste, segue com azimute de 115°50'33" e distância de 129,29 m., confrontando neste trecho com **BURAQUINHO**, até o vértice **2280**, de coordenadas N **8.575.899,741** m. e E **576.636,664** m.; deste, segue com azimute de 114°29'11" e distância de 103,93 m., confrontando neste trecho com **BURAQUINHO**, até o vértice **2281**, de coordenadas N **8.575.856,665** m. e E **576.731,245** m.; deste, segue com azimute de 115°07'51" e distância de 102,87 m., confrontando neste trecho com **BURAQUINHO**, até o vértice **2282**, de coordenadas N **8.575.812,977** m. e E **576.824,378** m.; deste, segue com azimute de 114°55'53" e distância de 82,35 m., confrontando neste trecho com **BURAQUINHO**, até o vértice **2283**, de coordenadas N **8.575.778,264** m. e E **576.899,054** m.; deste, segue com azimute de 115°31'06" e distância de 45,60 m., confrontando neste trecho com **BURAQUINHO**, até o vértice **2284**, de coordenadas N **8.575.758,621** m. e E **576.940,202** m.; deste, segue com azimute de 118°22'54" e distância de 30,00 m., confrontando neste trecho com **BURAQUINHO**, até o vértice **2285**, de coordenadas N **8.575.744,359** m. e E **576.966,600** m.; deste, segue com azimute de 115°11'56" e distância de 38,93 m., confrontando neste trecho com **BURAQUINHO**, até o vértice **2286**, de coordenadas N **8.575.727,782** m. e E **577.001,830** m.; deste, segue com azimute de 114°20'25" e distância de 59,11 m., confrontando neste trecho com **BURAQUINHO**, até o vértice **2287**, de coordenadas N **8.575.703,418** m. e E **577.055,688** m.; deste, segue com azimute de 116°26'07" e distância de 41,04 m., confrontando neste trecho com **BURAQUINHO**, até o vértice **2288**, de coordenadas N **8.575.685,146** m. e E **577.092,441** m.; deste, segue com azimute de 115°28'41" e distância de 19,69 m., confrontando neste trecho com **BURAQUINHO**, até o vértice **2289**, de coordenadas N **8.575.676,678** m. e E **577.110,211** m.; deste, segue com azimute de 115°06'56" e distância de 72,49 m., confrontando neste trecho com



**PREFEITURA MUNICIPAL DE  
LAURO DE FREITAS**

**BURAQUINHO** , até o vértice **2290**, de coordenadas **N 8.575.645,909** m. e **E 577.175,851** m.; deste, segue com azimute de **115°01'25"** e distância de **87,27** m., confrontando neste trecho com **BURAQUINHO** , até o vértice **2291**, de coordenadas **N 8.575.608,994** m. e **E 577.254,930** m.; deste, segue com azimute de **124°09'35"** e distância de **28,65** m., confrontando neste trecho com **BURAQUINHO** , até o vértice **2292**, de coordenadas **N 8.575.592,907** m. e **E 577.278,637** m.; deste, segue com azimute de **126°20'17"** e distância de **13,83** m., confrontando neste trecho com **BURAQUINHO** , até o vértice **2293**, de coordenadas **N 8.575.584,711** m. e **E 577.289,778** m.; deste, segue com azimute de **117°07'11"** e distância de **55,75** m., confrontando neste trecho com **BURAQUINHO** , até o vértice **2294**, de coordenadas **N 8.575.559,297** m. e **E 577.339,401** m.; deste, segue com azimute de **113°29'14"** e distância de **72,41** m., confrontando neste trecho com **BURAQUINHO** , até o vértice **2295**, de coordenadas **N 8.575.530,438** m. e **E 577.405,813** m.; deste, segue com azimute de **108°56'17"** e distância de **68,92** m., confrontando neste trecho com **BURAQUINHO** , até o vértice **2296**, de coordenadas **N 8.575.508,071** m. e **E 577.471,000** m.; deste, segue com azimute de **113°18'18"** e distância de **23,97** m., confrontando neste trecho com **BURAQUINHO** , até o vértice **2297**, de coordenadas **N 8.575.498,588** m. e **E 577.493,013** m.; deste, segue com azimute de **122°46'30"** e distância de **14,70** m., confrontando neste trecho com **BURAQUINHO** , até o vértice **2298**, de coordenadas **N 8.575.490,630** m. e **E 577.505,375** m.; deste, segue com azimute de **133°29'05"** e distância de **9,27** m., confrontando neste trecho com **BURAQUINHO** , até o vértice **2299**, de coordenadas **N 8.575.484,252** m. e **E 577.512,099** m.; deste, segue com azimute de **113°29'14"** e distância de **8,05** m., confrontando neste trecho com **BURAQUINHO** , até o vértice **2300**, de coordenadas **N 8.575.481,044** m. e **E 577.519,481** m.; deste, segue com azimute de **18°56'46"** e distância de **26,35** m., confrontando neste trecho com **BURAQUINHO** , até o vértice **2301**, de coordenadas **N 8.575.505,965** m. e **E 577.528,036** m.; deste, segue com azimute de **26°14'33"** e distância de **21,42** m., confrontando neste trecho com **BURAQUINHO** , até o vértice **2302**, de coordenadas **N 8.575.525,174** m. e **E 577.537,506** m.; deste, segue com azimute de **23°06'51"** e distância de **18,87** m., confrontando neste trecho com **BURAQUINHO** , até o vértice **2303**, de coordenadas **N 8.575.542,530** m. e **E 577.544,914** m.; deste, segue com azimute de **16°15'37"** e distância de **5,29** m., confrontando neste trecho com **BURAQUINHO** , até o vértice **2304**, de coordenadas **N 8.575.547,610** m. e **E 577.546,396** m.; deste, segue com azimute de **7°07'30"** e distância de **10,24** m., confrontando neste trecho com **BURAQUINHO** , até o vértice **2305**, de coordenadas **N 8.575.557,770** m. e **E 577.547,666** m.; deste, segue com azimute de **8°18'06"** e distância de **9,45** m., confrontando neste trecho com **BURAQUINHO** , até o vértice **2306**, de coordenadas **N 8.575.567,124** m. e **E 577.549,031** m.; deste, segue com azimute de **18°56'46"** e distância de **3,75** m., confrontando neste trecho com **BURAQUINHO** , até o vértice **2307**, de coordenadas **N 8.575.570,668** m. e **E 577.550,247** m.; deste, segue com azimute de **2°25'51"** e distância de **14,00** m., confrontando neste trecho com **BURAQUINHO** , até o vértice **2308**, de coordenadas **N 8.575.584,652** m. e **E 577.550,841** m.; deste, segue com azimute de **5°26'25"** e distância de **13,40** m., confrontando neste trecho com **BURAQUINHO** , até o vértice **2309**, de coordenadas **N 8.575.597,987** m. e **E 577.552,111** m.; deste, segue com azimute de **19°29'10"** e distância de **14,59** m., confrontando neste trecho com **BURAQUINHO** , até o vértice **2310**, de coordenadas **N 8.575.611,745** m. e **E 577.556,979** m.; deste, segue com azimute de **18°14'45"** e distância de **20,28** m., confrontando neste trecho com **BURAQUINHO** , até o vértice **2311**, de coordenadas **N 8.575.631,007** m. e **E 577.563,329**



## PREFEITURA MUNICIPAL DE LAURO DE FREITAS

m.; deste, segue com azimute de 23°00'09" e distância de 24,37 m., confrontando neste trecho com **BURAQUINHO**, até o vértice **2312**, de coordenadas N **8.575.653,444** m. e E **577.572,854** m.; deste, segue com azimute de 37°26'19" e distância de 17,06 m., confrontando neste trecho com **BURAQUINHO**, até o vértice **2313**, de coordenadas N **8.575.666,991** m. e E **577.583,226** m.; deste, segue com azimute de 48°02'41" e distância de 28,18 m., confrontando neste trecho com **BURAQUINHO**, até o vértice **2314**, de coordenadas N **8.575.685,829** m. e E **577.604,181** m.; deste, segue com azimute de 51°48'05" e distância de 32,86 m., confrontando neste trecho com **BURAQUINHO**, até o vértice **2315**, de coordenadas N **8.575.706,149** m. e E **577.630,004** m.; deste, segue com azimute de 44°08'00" e distância de 89,06 m., confrontando neste trecho com **BURAQUINHO**, até o vértice **2316**, de coordenadas N **8.575.770,072** m. e E **577.692,023** m.; deste, segue com azimute de 35°36'52" e distância de 36,71 m., confrontando neste trecho com **BURAQUINHO**, até o vértice **2317**, de coordenadas N **8.575.799,917** m. e E **577.713,401** m.; deste, segue com azimute de 45°00'00" e distância de 2,99 m., confrontando neste trecho com **BURAQUINHO**, até o vértice **2318**, de coordenadas N **8.575.802,034** m. e E **577.715,518** m.; deste, segue com azimute de 130°23'39" e distância de 12,01 m., confrontando neste trecho com **BURAQUINHO**, até o vértice **2319**, de coordenadas N **8.575.794,253** m. e E **577.724,663** m.; deste, segue com azimute de 130°32'38" e distância de 22,44 m., confrontando neste trecho com **BURAQUINHO**, até o vértice **2320**, de coordenadas N **8.575.779,666** m. e E **577.741,715** m.; deste, segue com azimute de 130°32'38" e distância de 162,84 m., confrontando neste trecho com **BURAQUINHO**, até o vértice **308**, de coordenadas N **8.575.673,816** m. e E **577.865,457** m.; deste, segue com azimute de 215°50'49" e distância de 19,09 m., confrontando neste trecho com **OCEANO ATLÂNTICO**, até o vértice **309**, de coordenadas N **8.575.658,345** m. e E **577.854,280** m.; deste, segue com azimute de 206°33'58" e distância de 214,63 m., confrontando neste trecho com **OCEANO ATLÂNTICO**, até o vértice **310**, de coordenadas N **8.575.466,373** m. e E **577.758,290** m.; deste, segue com azimute de 223°59'42" e distância de 257,96 m., confrontando neste trecho com **OCEANO ATLÂNTICO**, até o vértice **311**, de coordenadas N **8.575.280,801** m. e E **577.579,115** m.; deste, segue com azimute de 227°09'40" e distância de 479,98 m., confrontando neste trecho com **OCEANO ATLÂNTICO**, até o vértice **312**, de coordenadas N **8.574.954,446** m. e E **577.227,165** m.; deste, segue com azimute de 218°39'34" e distância de 450,71 m., confrontando neste trecho com **OCEANO ATLÂNTICO**, até o vértice **313**, de coordenadas N **8.574.602,496** m. e E **576.945,610** m.; deste, segue com azimute de 220°06'04" e distância de 476,85 m., confrontando neste trecho com **OCEANO ATLÂNTICO**, até o vértice **314**, de coordenadas N **8.574.237,749** m. e E **576.638,451** m.; deste, segue com azimute de 218°23'41" e distância de 432,73 m., confrontando neste trecho com **OCEANO ATLÂNTICO**, até o vértice **315**, de coordenadas N **8.573.898,597** m. e E **576.369,693** m.; deste, segue com azimute de 213°41'19" e distância de 45,75 m., confrontando neste trecho com **OCEANO ATLÂNTICO**, até o vértice **316**, de coordenadas N **8.573.860,529** m. e E **576.344,315** m.; deste, segue com azimute de 214°32'23" e distância de 4,72 m., confrontando neste trecho com **OCEANO ATLÂNTICO**, até o vértice **317**, de coordenadas N **8.573.856,641** m. e E **576.341,639** m.; deste, segue com azimute de 309°39'31" e distância de 98,82 m., confrontando neste trecho com **IPITANGA**, até o vértice **2420**, de coordenadas N **8.573.919,712** m. e E **576.265,558** m.; deste, segue com azimute de 309°52'58" e distância de 75,51 m., confrontando neste trecho com **IPITANGA**, até o vértice **2419**, de coordenadas N **8.573.968,131** m. e E **576.207,614** m.; deste, segue com azimute de 311°56'55" e

**PREFEITURA MUNICIPAL DE  
LAURO DE FREITAS**

distância de 52,81 m., confrontando neste trecho com **IPITANGA** , até o vértice **2418**, de coordenadas **N 8.574.003,434** m. e **E 576.168,335** m.; deste, segue com azimute de **308°29'02"** e distância de 31,28 m., confrontando neste trecho com **IPITANGA** , até o vértice **2417**, de coordenadas **N 8.574.022,900** m. e **E 576.143,849** m.; deste, segue com azimute de **311°05'23"** e distância de 86,65 m., confrontando neste trecho com **IPITANGA** , até o vértice **2416**, de coordenadas **N 8.574.079,847** m. e **E 576.078,546** m.; deste, segue com azimute de **308°36'34"** e distância de 42,73 m., confrontando neste trecho com **IPITANGA** , até o vértice **2415**, de coordenadas **N 8.574.106,508** m. e **E 576.045,160** m.; deste, segue com azimute de **309°44'59"** e distância de 69,51 m., confrontando neste trecho com **IPITANGA** , até o vértice **2414**, de coordenadas **N 8.574.150,958** m. e **E 575.991,714** m.; deste, segue com azimute de **309°11'09"** e distância de 72,03 m., confrontando neste trecho com **IPITANGA** , até o vértice **2413**, de coordenadas **N 8.574.196,467** m. e **E 575.935,886** m.; deste, segue com azimute de **313°09'46"** e distância de 58,24 m., confrontando neste trecho com **IPITANGA** , até o vértice **2412**, de coordenadas **N 8.574.236,305** m. e **E 575.893,407** m.; deste, segue com azimute de **308°16'35"** e distância de 71,94 m., confrontando neste trecho com **IPITANGA** , até o vértice **2411**, de coordenadas **N 8.574.280,869** m. e **E 575.836,932** m.; deste, segue com azimute de **308°59'28"** e distância de 71,49 m., confrontando neste trecho com **IPITANGA** , até o vértice **2410**, de coordenadas **N 8.574.325,848** m. e **E 575.781,369** m.; deste, segue com azimute de **315°00'00"** e distância de 121,23 m., confrontando neste trecho com **IPITANGA** , até o vértice **2409**, de coordenadas **N 8.574.411,573** m. e **E 575.695,644** m.; deste, segue com azimute de **316°12'31"** e distância de 44,35 m., confrontando neste trecho com **IPITANGA** , até o vértice **2408**, de coordenadas **N 8.574.443,588** m. e **E 575.664,953** m.; deste, segue com azimute de **314°45'07"** e distância de 43,22 m., confrontando neste trecho com **IPITANGA** , até o vértice **2407**, de coordenadas **N 8.574.474,015** m. e **E 575.634,261** m.; deste, segue com azimute de **320°23'53"** e distância de 24,43 m., confrontando neste trecho com **IPITANGA** , até o vértice **2406**, de coordenadas **N 8.574.492,839** m. e **E 575.618,687** m.; deste, segue com azimute de **250°36'23"** e distância de 22,25 m., confrontando neste trecho com **IPITANGA** , até o vértice **2405**, de coordenadas **N 8.574.485,451** m. e **E 575.597,700** m.; deste, segue com azimute de **335°17'21"** e distância de 31,02 m., confrontando neste trecho com **IPITANGA** , até o vértice **2404**, de coordenadas **N 8.574.513,631** m. e **E 575.584,732** m.; deste, segue com azimute de **317°03'01"** e distância de 102,23 m., confrontando neste trecho com **IPITANGA** , até o vértice **2403**, de coordenadas **N 8.574.588,456** m. e **E 575.515,079** m.; deste, segue com azimute de **311°52'53"** e distância de 117,24 m., confrontando neste trecho com **IPITANGA** , até o vértice **2402**, de coordenadas **N 8.574.666,721** m. e **E 575.427,794** m.; deste, segue com azimute de **311°52'53"** e distância de 26,31 m., confrontando neste trecho com **IPITANGA** , até o vértice **2401**, de coordenadas **N 8.574.684,285** m. e **E 575.408,207** m.; deste, segue com azimute de **285°04'15"** e distância de 0,57 m., confrontando neste trecho com **IPITANGA**, até o vértice **2400**, de coordenadas **N 8.574.684,432** m. e **E 575.407,659** m.; deste, segue com azimute de **37°03'07"** e distância de 1,52 m., confrontando neste trecho com **PITANGUEIRAS** , até o vértice **2399**, de coordenadas **N 8.574.685,642** m. e **E 575.408,572** m.; deste, segue com azimute de **37°03'07"** e distância de 2,40 m., confrontando neste trecho com **PITANGUEIRAS** , até o vértice **2397**, de coordenadas **N 8.574.687,559** m. e **E 575.410,020** m.; deste, segue com azimute de **47°18'00"** e distância de 1,06 m., confrontando neste trecho com **PITANGUEIRAS** , até o vértice **2396**, de coordenadas **N 8.574.688,277** m. e **E 575.410,798** m.; deste, segue com azimute de **47°18'00"** e distância de





## PREFEITURA MUNICIPAL DE LAURO DE FREITAS

15,34 m., confrontando neste trecho com **PITANGUEIRAS** , até o vértice **2395**, de coordenadas **N 8.574.698,681 m.** e **E 575.422,073 m.**; deste, segue com azimute de **57°59'41"** e distância de **56,91 m.**, confrontando neste trecho com **PITANGUEIRAS** , até o vértice **2394**, de coordenadas **N 8.574.728,844 m.** e **E 575.470,333 m.**; deste, segue com azimute de **61°52'35"** e distância de **41,76 m.**, confrontando neste trecho com **PITANGUEIRAS** , até o vértice **2393**, de coordenadas **N 8.574.748,529 m.** e **E 575.507,163 m.**; deste, segue com azimute de **70°35'39"** e distância de **29,62 m.**, confrontando neste trecho com **PITANGUEIRAS** , até o vértice **2392**, de coordenadas **N 8.574.758,371 m.** e **E 575.535,103 m.**; deste, segue com azimute de **77°51'21"** e distância de **25,66 m.**, confrontando neste trecho com **PITANGUEIRAS** , até o vértice **2391**, de coordenadas **N 8.574.763,769 m.** e **E 575.560,186 m.**; deste, segue com azimute de **76°55'15"** e distância de **10,76 m.**, confrontando neste trecho com **PITANGUEIRAS** , até o vértice **2390**, de coordenadas **N 8.574.766,203 m.** e **E 575.570,663 m.**; deste, segue com azimute de **60°15'18"** e distância de **51,20 m.**, confrontando neste trecho com **PITANGUEIRAS** , até o vértice **2389**, de coordenadas **N 8.574.791,603 m.** e **E 575.615,114 m.**; deste, segue com azimute de **59°38'09"** e distância de **48,57 m.**, confrontando neste trecho com **PITANGUEIRAS** , até o vértice **2388**, de coordenadas **N 8.574.816,156 m.** e **E 575.657,024 m.**; deste, segue com azimute de **48°10'47"** e distância de **21,59 m.**, confrontando neste trecho com **PITANGUEIRAS** , até o vértice **2387**, de coordenadas **N 8.574.830,550 m.** e **E 575.673,110 m.**; deste, segue com azimute de **38°58'00"** e distância de **37,02 m.**, confrontando neste trecho com **PITANGUEIRAS** , até o vértice **2386**, de coordenadas **N 8.574.859,337 m.** e **E 575.696,394 m.**; deste, segue com azimute de **311°11'09"** e distância de **22,50 m.**, confrontando neste trecho com **PITANGUEIRAS** , até o vértice **2385**, de coordenadas **N 8.574.874,153 m.** e **E 575.679,460 m.**; deste, segue com azimute de **48°21'59"** e distância de **10,20 m.**, confrontando neste trecho com **PITANGUEIRAS** , até o vértice **2384**, de coordenadas **N 8.574.880,927 m.** e **E 575.687,080 m.**; deste, segue com azimute de **38°39'35"** e distância de **5,42 m.**, confrontando neste trecho com **PITANGUEIRAS** , até o vértice **2383**, de coordenadas **N 8.574.885,160 m.** e **E 575.690,467 m.**; deste, segue com azimute de **19°58'59"** e distância de **14,87 m.**, confrontando neste trecho com **PITANGUEIRAS** , até o vértice **2382**, de coordenadas **N 8.574.899,130 m.** e **E 575.695,547 m.**; deste, segue com azimute de **38°17'25"** e distância de **10,25 m.**, confrontando neste trecho com **PITANGUEIRAS** , até o vértice **2381**, de coordenadas **N 8.574.907,173 m.** e **E 575.701,897 m.**; deste, segue com azimute de **58°44'11"** e distância de **13,87 m.**, confrontando neste trecho com **PITANGUEIRAS** , até o vértice **2380**, de coordenadas **N 8.574.914,370 m.** e **E 575.713,750 m.**; deste, segue com azimute de **60°15'18"** e distância de **34,13 m.**, confrontando neste trecho com **PITANGUEIRAS** , até o vértice **2379**, de coordenadas **N 8.574.931,303 m.** e **E 575.743,384 m.**; deste, segue com azimute de **49°38'08"** e distância de **22,22 m.**, confrontando neste trecho com **PITANGUEIRAS** , até o vértice **2378**, de coordenadas **N 8.574.945,697 m.** e **E 575.760,317 m.**; deste, segue com azimute de **35°19'47"** e distância de **224,70 m.**, confrontando neste trecho com **PITANGUEIRAS** , até o vértice **2377**, de coordenadas **N 8.575.129,019 m.** e **E 575.890,259 m.**; deste, segue com azimute de **312°22'43"** e distância de **68,79 m.**, confrontando neste trecho com **PITANGUEIRAS** , até o vértice **2376**, de coordenadas **N 8.575.175,383 m.** e **E 575.839,445 m.**; deste, segue com azimute de **314°28'39"** e distância de **73,87 m.**, confrontando neste trecho com **PITANGUEIRAS** , até o vértice **2375**, de coordenadas **N 8.575.227,136 m.** e **E 575.786,740 m.**; deste, segue com azimute de **311°53'48"** e distância de **74,65 m.**, confrontando neste trecho com **PITANGUEIRAS** , até o

**PREFEITURA MUNICIPAL DE  
LAURO DE FREITAS**

vértice **2374**, de coordenadas **N 8.575.276,984 m.** e **E 575.731,178 m.**; deste, segue com azimute de **309°26'06"** e distância de **43,99 m.**, confrontando neste trecho com **PITANGUEIRAS** , até o vértice **2373**, de coordenadas **N 8.575.304,924 m.** e **E 575.697,205 m.**; deste, segue com azimute de **313°36'10"** e distância de **92,08 m.**, confrontando neste trecho com **PITANGUEIRAS** , até o vértice **2372**, de coordenadas **N 8.575.368,424 m.** e **E 575.630,530 m.**; deste, segue com azimute de **310°38'36"** e distância de **31,33 m.**, confrontando neste trecho com **PITANGUEIRAS** , até o vértice **2371**, de coordenadas **N 8.575.388,828 m.** e **E 575.606,760 m.**; deste, segue com azimute de **319°08'05"** e distância de **19,93 m.**, confrontando neste trecho com **PITANGUEIRAS** , até o vértice **2370**, de coordenadas **N 8.575.403,899 m.** e **E 575.593,721 m.**; deste, segue com azimute de **312°59'26"** e distância de **30,41 m.**, confrontando neste trecho com **PITANGUEIRAS** , até o vértice **2369**, de coordenadas **N 8.575.424,635 m.** e **E 575.571,478 m.**; deste, segue com azimute de **312°59'26"** e distância de **5,61 m.**, confrontando neste trecho com **PITANGUEIRAS** , até o vértice **2368**, de coordenadas **N 8.575.428,459 m.** e **E 575.567,375 m.**; deste, segue com azimute de **312°59'26"** e distância de **4,81 m.**, confrontando neste trecho com **PITANGUEIRAS**, até o vértice **2367**, de coordenadas **N 8.575.431,737 m.** e **E 575.563,859 m.**; deste, segue com azimute de **313°59'47"** e distância de **22,64 m.**, confrontando neste trecho com **PITANGUEIRAS** , até o vértice **2366**, de coordenadas **N 8.575.447,466 m.** e **E 575.547,568 m.**; deste, segue com azimute de **308°18'04"** e distância de **4,62 m.**, confrontando neste trecho com **PITANGUEIRAS** , até o vértice **2365**, de coordenadas **N 8.575.450,328 m.** e **E 575.543,945 m.**; deste, segue com azimute de **309°21'34"** e distância de **9,13 m.**, confrontando neste trecho com **PITANGUEIRAS** , até o vértice **2364**, de coordenadas **N 8.575.456,116 m.** e **E 575.536,888 m.**; deste, segue com azimute de **309°21'34"** e distância de **5,78 m.**, confrontando neste trecho com **PITANGUEIRAS** , até o vértice **2363**, de coordenadas **N 8.575.459,779 m.** e **E 575.532,422 m.**; deste, segue com azimute de **227°17'26"** e distância de **3,22 m.**, confrontando neste trecho com **PITANGUEIRAS** , até o vértice **2362**, de coordenadas **N 8.575.457,592 m.** e **E 575.530,053 m.**; deste, segue com azimute de **309°04'21"** e distância de **26,11 m.**, confrontando neste trecho com **PITANGUEIRAS** , até o vértice **2361**, de coordenadas **N 8.575.474,052 m.** e **E 575.509,779 m.**; deste, segue com azimute de **47°21'12"** e distância de **2,93 m.**, confrontando neste trecho com **PITANGUEIRAS** , até o vértice **2360**, de coordenadas **N 8.575.476,035 m.** e **E 575.511,933 m.**; deste, segue com azimute de **315°39'31"** e distância de **0,10 m.**, confrontando neste trecho com **PITANGUEIRAS** , até o vértice **2359**, de coordenadas **N 8.575.476,107 m.** e **E 575.511,863 m.**; deste, segue com azimute de **43°20'52"** e distância de **1,30 m.**, confrontando neste trecho com **PITANGUEIRAS** , até o vértice **2358**, de coordenadas **N 8.575.477,053 m.** e **E 575.512,756 m.**; deste, segue com azimute de **312°10'04"** e distância de **21,35 m.**, confrontando neste trecho com **PITANGUEIRAS** , até o vértice **2357**, de coordenadas **N 8.575.491,389 m.** e **E 575.496,929 m.**; deste, segue com azimute de **315°39'31"** e distância de **30,62 m.**, confrontando neste trecho com **PITANGUEIRAS** , até o vértice **2356**, de coordenadas **N 8.575.513,289 m.** e **E 575.475,526 m.**; deste, segue com azimute de **313°20'58"** e distância de **112,24 m.**, confrontando neste trecho com **PITANGUEIRAS** , até o vértice **2355**, de coordenadas **N 8.575.590,336 m.** e **E 575.393,907 m.**; deste, segue com azimute de **318°21'59"** e distância de **28,55 m.**, confrontando neste trecho com **PITANGUEIRAS** , até o vértice **2354**, de coordenadas **N 8.575.611,672 m.** e **E 575.374,942 m.**; deste, segue com azimute de **312°39'21"** e distância de **81,97 m.**, confrontando neste trecho com **PITANGUEIRAS** , até o vértice **2353**, de coordenadas **N 8.575.667,213 m.** e **E 575.314,659**



## PREFEITURA MUNICIPAL DE LAURO DE FREITAS

m.; deste, segue com azimute de  $314^{\circ}05'11''$  e distância de 52,57 m., confrontando neste trecho com **PITANGUEIRAS**, até o vértice **2352**, de coordenadas **N 8.575.703,789** m. e **E 575.276,898** m.; deste, segue com azimute de  $311^{\circ}24'59''$  e distância de 59,39 m., confrontando neste trecho com **PITANGUEIRAS**, até o vértice **2351**, de coordenadas **N 8.575.743,075** m. e **E 575.232,363** m.; deste, segue com azimute de  $315^{\circ}51'18''$  e distância de 8,02 m., confrontando neste trecho com **PITANGUEIRAS**, até o vértice **2350**, de coordenadas **N 8.575.748,832** m. e **E 575.226,775** m.; deste, segue com azimute de  $14^{\circ}02'10''$  e distância de 1,40 m., confrontando neste trecho com **PITANGUEIRAS**, até o vértice **2349**, de coordenadas **N 8.575.750,187** m. e **E 575.227,114** m.; deste, segue com azimute de  $317^{\circ}18'10''$  e distância de 50,67 m., confrontando neste trecho com **PITANGUEIRAS**, até o vértice **2348**, de coordenadas **N 8.575.787,429** m. e **E 575.192,750** m.; deste, segue com azimute de  $43^{\circ}07'01''$  e distância de 10,14 m., confrontando neste trecho com **PITANGUEIRAS**, até o vértice **2347**, de coordenadas **N 8.575.794,834** m. e **E 575.199,684** m.; deste, segue com azimute de  $43^{\circ}07'01''$  e distância de 9,79 m., confrontando neste trecho com **PITANGUEIRAS**, até o vértice **2346**, de coordenadas **N 8.575.801,983** m. e **E 575.206,377** m.; deste, segue com azimute de  $43^{\circ}07'01''$  e distância de 34,84 m., confrontando neste trecho com **PITANGUEIRAS**, até o vértice **2345**, de coordenadas **N 8.575.827,417** m. e **E 575.230,192** m.; deste, segue com azimute de  $36^{\circ}23'04''$  e distância de 44,96 m., confrontando neste trecho com **PITANGUEIRAS**, até o vértice **2344**, de coordenadas **N 8.575.863,612** m. e **E 575.256,862** m.; deste, segue com azimute de  $27^{\circ}15'02''$  e distância de 8,44 m., confrontando neste trecho com **PITANGUEIRAS**, até o vértice **2343**, de coordenadas **N 8.575.871,112** m. e **E 575.260,725** m.; deste, segue com azimute de  $27^{\circ}15'02''$  e distância de 11,07 m., confrontando neste trecho com **PITANGUEIRAS**, até o vértice **2342**, de coordenadas **N 8.575.880,950** m. e **E 575.265,792** m.; deste, segue com azimute de  $21^{\circ}39'55''$  e distância de 5,61 m., confrontando neste trecho com **PITANGUEIRAS**, até o vértice **2341**, de coordenadas **N 8.575.886,166** m. e **E 575.267,864** m.; deste, segue com azimute de  $21^{\circ}39'55''$  e distância de 13,87 m., confrontando neste trecho com **PITANGUEIRAS**, até o vértice **2340**, de coordenadas **N 8.575.899,059** m. e **E 575.272,986** m.; deste, segue com azimute de  $21^{\circ}39'55''$  e distância de 3,61 m., confrontando neste trecho com **PITANGUEIRAS**, até o vértice **2339**, de coordenadas **N 8.575.902,412** m. e **E 575.274,318** m.; deste, segue com azimute de  $22^{\circ}44'38''$  e distância de 4,16 m., confrontando neste trecho com **PITANGUEIRAS**, até o vértice **2338**, de coordenadas **N 8.575.906,246** m. e **E 575.275,925** m.; deste, segue com azimute de  $22^{\circ}44'38''$  e distância de 7,94 m., confrontando neste trecho com **PITANGUEIRAS**, até o vértice **2337**, de coordenadas **N 8.575.913,565** m. e **E 575.278,993** m.; deste, segue com azimute de  $22^{\circ}44'38''$  e distância de 3,47 m., confrontando neste trecho com **PITANGUEIRAS**, até o vértice **2336**, de coordenadas **N 8.575.916,769** m. e **E 575.280,336** m.; deste, segue com azimute de  $9^{\circ}49'29''$  e distância de 3,38 m., confrontando neste trecho com **PITANGUEIRAS**, até o vértice **2335**, de coordenadas **N 8.575.920,100** m. e **E 575.280,913** m.; deste, segue com azimute de  $9^{\circ}49'29''$  e distância de 6,09 m., confrontando neste trecho com **PITANGUEIRAS**, até o vértice **2334**, de coordenadas **N 8.575.926,099** m. e **E 575.281,952** m.; deste, segue com azimute de  $9^{\circ}49'29''$  e distância de 5,54 m., confrontando neste trecho com **PITANGUEIRAS**, até o vértice **2333**, de coordenadas **N 8.575.931,557** m. e **E 575.282,897** m.; deste, segue com azimute de  $356^{\circ}51'18''$  e distância de 35,95 m., confrontando neste trecho com **PITANGUEIRAS**, até o vértice **2332**, de coordenadas **N 8.575.967,457** m. e **E 575.280,925** m.; deste, segue com azimute de  $356^{\circ}51'18''$  e distância de 2,63 m., confrontando neste

**PREFEITURA MUNICIPAL DE  
LAURO DE FREITAS**

trecho com **PITANGUEIRAS** , até o vértice **2331**, de coordenadas **N 8.575.970,081 m.** e **E 575.280,781 m.**; deste, segue com azimute de **8°42'08"** e distância de **15,06 m.**, confrontando neste trecho com **PITANGUEIRAS** , até o vértice **2330**, de coordenadas **N 8.575.984,970 m.** e **E 575.283,060 m.**; deste, segue com azimute de **8°42'08"** e distância de **18,95 m.**, confrontando neste trecho com **PITANGUEIRAS** , até o vértice **2329**, de coordenadas **N 8.576.003,706 m.** e **E 575.285,927 m.**; deste, segue com azimute de **8°42'08"** e distância de **1,40 m.**, confrontando neste trecho com **PITANGUEIRAS** , até o vértice **2328**, de coordenadas **N 8.576.005,085 m.** e **E 575.286,138 m.**; deste, segue com azimute de **8°42'08"** e distância de **6,56 m.**, confrontando neste trecho com **PITANGUEIRAS** , até o vértice **2327**, de coordenadas **N 8.576.011,567 m.** e **E 575.287,131 m.**; deste, segue com azimute de **14°46'09"** e distância de **23,94 m.**, confrontando neste trecho com **PITANGUEIRAS** , até o vértice **2326**, de coordenadas **N 8.576.034,720 m.** e **E 575.293,234 m.**; deste, segue com azimute de **14°46'09"** e distância de **6,21 m.**, confrontando neste trecho com **PITANGUEIRAS** , até o vértice **2325**, de coordenadas **N 8.576.040,725 m.** e **E 575.294,818 m.**; deste, segue com azimute de **14°46'09"** e distância de **18,00 m.**, confrontando neste trecho com **PITANGUEIRAS** , até o vértice **2324**, de coordenadas **N 8.576.058,134 m.** e **E 575.299,407 m.**; deste, segue com azimute de **10°41'23"** e distância de **26,36 m.**, confrontando neste trecho com **PITANGUEIRAS** , até o vértice **2323**, de coordenadas **N 8.576.084,040 m.** e **E 575.304,297 m.**; deste, segue com azimute de **16°37'52"** e distância de **23,31 m.**, confrontando neste trecho com **PITANGUEIRAS** , até o vértice **2322**, de coordenadas **N 8.576.106,376 m.** e **E 575.310,969 m.**; deste, segue com azimute de **16°37'52"** e distância de **8,41 m.**, confrontando neste trecho com **PITANGUEIRAS** , até o vértice **2321**, de coordenadas **N 8.576.114,438 m.** e **E 575.313,377 m.**; deste, segue com azimute de **11°13'01"** e distância de **2,52 m.**, confrontando neste trecho com **PITANGUEIRAS** , até o vértice **2252**, de coordenadas **N 8.576.116,907 m.** e **E 575.313,867 m.**; ponto inicial da descrição deste perímetro. Todas as coordenadas aqui descritas estão geo-referenciadas ao Sistema Geodésico Brasileiro e encontram-se representadas no Sistema UTM, referenciadas ao **Meridiano Central 39° WGr** , tendo como o Datum o **WGS84**. Todos os azimutes e distâncias, áreas e perímetros foram calculados no plano de projeção UTM.

**VI - BAIRRO BURAQUINHO**

Área (m2): 4.241.901,853 m2

Perímetro(m): 10.891,85 m

Inicia-se a descrição deste perímetro no vértice **216**, de coordenadas **N 8.577.996,817 m.** e **E 576.992,775 m.**, situado no limite com **RIO JOANES (CAMAÇARI)**, deste, segue com azimute de **163°46'03"** e distância de **0,95 m.**, confrontando neste trecho com **RIO JOANES (CAMAÇARI)** , até o vértice **217**, de coordenadas **N 8.577.995,903 m.** e **E 576.993,041 m.**; deste, segue com azimute de **150°14'34"** e distância de **47,58 m.**, confrontando neste trecho com **RIO JOANES (CAMAÇARI)** , até o vértice **218**, de coordenadas **N 8.577.954,595 m.** e **E 577.016,658 m.**; deste, segue com azimute de **147°07'53"** e distância de **148,88 m.**, confrontando neste trecho com **RIO JOANES (CAMAÇARI)** , até o vértice **219**, de coordenadas **N 8.577.829,550 m.** e **E 577.097,456 m.**; deste, segue com azimute de **163°36'38"** e distância de **34,09 m.**, confrontando neste trecho



## PREFEITURA MUNICIPAL DE LAURO DE FREITAS

com **RIO JOANES (CAMAÇARI)** , até o vértice **220**, de coordenadas **N 8.577.796,846 m.** e **E 577.107,075 m.**; deste, segue com azimute de **173°17'24"** e distância de **32,93 m.**, confrontando neste trecho com **RIO JOANES (CAMAÇARI)** , até o vértice **221**, de coordenadas **N 8.577.764,142 m.** e **E 577.110,922 m.**; deste, segue com azimute de **198°26'06"** e distância de **48,67 m.**, confrontando neste trecho com **RIO JOANES (CAMAÇARI)** , até o vértice **222**, de coordenadas **N 8.577.717,972 m.** e **E 577.095,532 m.**; deste, segue com azimute de **203°19'04"** e distância de **121,50 m.**, confrontando neste trecho com **RIO JOANES (CAMAÇARI)** , até o vértice **223**, de coordenadas **N 8.577.606,393 m.** e **E 577.047,438 m.**; deste, segue com azimute de **202°28'46"** e distância de **60,38 m.**, confrontando neste trecho com **RIO JOANES (CAMAÇARI)** , até o vértice **224**, de coordenadas **N 8.577.550,604 m.** e **E 577.024,353 m.**; deste, segue com azimute de **205°33'36"** e distância de **49,05 m.**, confrontando neste trecho com **RIO JOANES (CAMAÇARI)** , até o vértice **225**, de coordenadas **N 8.577.506,357 m.** e **E 577.003,191 m.**; deste, segue com azimute de **193°14'25"** e distância de **33,60 m.**, confrontando neste trecho com **RIO JOANES (CAMAÇARI)**, até o vértice **226**, de coordenadas **N 8.577.473,653 m.** e **E 576.995,496 m.**; deste, segue com azimute de **188°07'49"** e distância de **54,41 m.**, confrontando neste trecho com **RIO JOANES (CAMAÇARI)** , até o vértice **227**, de coordenadas **N 8.577.419,788 m.** e **E 576.987,801 m.**; deste, segue com azimute de **200°33'22"** e distância de **49,31 m.**, confrontando neste trecho com **RIO JOANES (CAMAÇARI)** , até o vértice **228**, de coordenadas **N 8.577.373,617 m.** e **E 576.970,487 m.**; deste, segue com azimute de **207°45'31"** e distância de **82,61 m.**, confrontando neste trecho com **RIO JOANES (CAMAÇARI)** , até o vértice **229**, de coordenadas **N 8.577.300,514 m.** e **E 576.932,012 m.**; deste, segue com azimute de **207°53'50"** e distância de **74,01 m.**, confrontando neste trecho com **RIO JOANES (CAMAÇARI)** , até o vértice **230**, de coordenadas **N 8.577.235,106 m.** e **E 576.897,384 m.**; deste, segue com azimute de **186°34'55"** e distância de **50,35 m.**, confrontando neste trecho com **RIO JOANES (CAMAÇARI)** , até o vértice **231**, de coordenadas **N 8.577.185,088 m.** e **E 576.891,613 m.**; deste, segue com azimute de **166°36'27"** e distância de **41,53 m.**, confrontando neste trecho com **RIO JOANES (CAMAÇARI)** , até o vértice **232**, de coordenadas **N 8.577.144,689 m.** e **E 576.901,232 m.**; deste, segue com azimute de **145°42'47"** e distância de **51,22 m.**, confrontando neste trecho com **RIO JOANES (CAMAÇARI)** , até o vértice **233**, de coordenadas **N 8.577.102,366 m.** e **E 576.930,088 m.**; deste, segue com azimute de **120°04'07"** e distância de **42,24 m.**, confrontando neste trecho com **RIO JOANES (CAMAÇARI)** , até o vértice **234**, de coordenadas **N 8.577.081,205 m.** e **E 576.966,640 m.**; deste, segue com azimute de **86°59'13"** e distância de **36,60 m.**, confrontando neste trecho com **RIO JOANES (CAMAÇARI)** , até o vértice **235**, de coordenadas **N 8.577.083,129 m.** e **E 577.003,191 m.**; deste, segue com azimute de **104°02'12"** e distância de **23,80 m.**, confrontando neste trecho com **RIO JOANES (CAMAÇARI)** , até o vértice **236**, de coordenadas **N 8.577.077,357 m.** e **E 577.026,276 m.**; deste, segue com azimute de **114°26'38"** e distância de **69,73 m.**, confrontando neste trecho com **RIO JOANES (CAMAÇARI)** , até o vértice **237**, de coordenadas **N 8.577.048,501 m.** e **E 577.089,761 m.**; deste, segue com azimute de **107°52'43"** e distância de **62,66 m.**, confrontando neste trecho com **RIO JOANES (CAMAÇARI)** , até o vértice **238**, de coordenadas **N 8.577.029,263 m.** e **E 577.149,398 m.**; deste, segue com azimute de **90°00'00"** e distância de **46,17 m.**, confrontando neste trecho com **RIO JOANES (CAMAÇARI)** , até o vértice **239**, de coordenadas **N 8.577.029,263 m.** e **E 577.195,568 m.**; deste, segue com azimute de **79°22'49"** e distância de **62,63 m.**, confrontando neste trecho com **RIO JOANES**



**PREFEITURA MUNICIPAL DE  
LAURO DE FREITAS**

(**CAMAÇARI**) , até o vértice **240**, de coordenadas **N 8.577.040,806 m.** e **E 577.257,128 m.**; deste, segue com azimute de **87°13'47"** e distância de **119,41 m.**, confrontando neste trecho com **RIO JOANES (CAMAÇARI)** , até o vértice **241**, de coordenadas **N 8.577.046,577 m.** e **E 577.376,402 m.**; deste, segue com azimute de **80°21'45"** e distância de **103,42 m.**, confrontando neste trecho com **RIO JOANES (CAMAÇARI)** , até o vértice **242**, de coordenadas **N 8.577.063,891 m.** e **E 577.478,362 m.**; deste, segue com azimute de **69°46'31"** e distância de **77,91 m.**, confrontando neste trecho com **RIO JOANES (CAMAÇARI)** , até o vértice **243**, de coordenadas **N 8.577.090,824 m.** e **E 577.551,465 m.**; deste, segue com azimute de **43°15'51"** e distância de **44,91 m.**, confrontando neste trecho com **RIO JOANES (CAMAÇARI)** , até o vértice **244**, de coordenadas **N 8.577.123,528 m.** e **E 577.582,245 m.**; deste, segue com azimute de **25°27'48"** e distância de **44,75 m.**, confrontando neste trecho com **RIO JOANES (CAMAÇARI)** , até o vértice **245**, de coordenadas **N 8.577.163,927 m.** e **E 577.601,483 m.**; deste, segue com azimute de **15°31'27"** e distância de **35,94 m.**, confrontando neste trecho com **RIO JOANES (CAMAÇARI)** , até o vértice **246**, de coordenadas **N 8.577.198,555 m.** e **E 577.611,102 m.**; deste, segue com azimute de **55°18'17"** e distância de **30,42 m.**, confrontando neste trecho com **RIO JOANES (CAMAÇARI)** , até o vértice **247**, de coordenadas **N 8.577.215,869 m.** e **E 577.636,110 m.**; deste, segue com azimute de **85°01'49"** e distância de **44,41 m.**, confrontando neste trecho com **RIO JOANES (CAMAÇARI)** , até o vértice **248**, de coordenadas **N 8.577.219,716 m.** e **E 577.680,357 m.**; deste, segue com azimute de **91°32'53"** e distância de **71,21 m.**, confrontando neste trecho com **RIO JOANES (CAMAÇARI)** , até o vértice **249**, de coordenadas **N 8.577.217,792 m.** e **E 577.751,536 m.**; deste, segue com azimute de **113°37'46"** e distância de **67,19 m.**, confrontando neste trecho com **RIO JOANES (CAMAÇARI)** , até o vértice **250**, de coordenadas **N 8.577.190,860 m.** e **E 577.813,097 m.**; deste, segue com azimute de **113°57'45"** e distância de **75,79 m.**, confrontando neste trecho com **RIO JOANES (CAMAÇARI)** , até o vértice **251**, de coordenadas **N 8.577.160,079 m.** e **E 577.882,353 m.**; deste, segue com azimute de **123°41'24"** e distância de **69,36 m.**, confrontando neste trecho com **RIO JOANES (CAMAÇARI)** , até o vértice **252**, de coordenadas **N 8.577.121,604 m.** e **E 577.940,066 m.**; deste, segue com azimute de **131°20'52"** e distância de **64,06 m.**, confrontando neste trecho com **RIO JOANES (CAMAÇARI)** , até o vértice **253**, de coordenadas **N 8.577.079,281 m.** e **E 577.988,160 m.**; deste, segue com azimute de **113°25'43"** e distância de **62,90 m.**, confrontando neste trecho com **RIO JOANES (CAMAÇARI)** , até o vértice **254**, de coordenadas **N 8.577.054,272 m.** e **E 578.045,873 m.**; deste, segue com azimute de **96°20'25"** e distância de **69,68 m.**, confrontando neste trecho com **RIO JOANES (CAMAÇARI)** , até o vértice **255**, de coordenadas **N 8.577.046,577 m.** e **E 578.115,128 m.**; deste, segue com azimute de **81°15'14"** e distância de **50,61 m.**, confrontando neste trecho com **RIO JOANES (CAMAÇARI)** , até o vértice **256**, de coordenadas **N 8.577.054,272 m.** e **E 578.165,146 m.**; deste, segue com azimute de **72°53'50"** e distância de **52,33 m.**, confrontando neste trecho com **RIO JOANES (CAMAÇARI)** , até o vértice **257**, de coordenadas **N 8.577.069,662 m.** e **E 578.215,164 m.**; deste, segue com azimute de **86°25'26"** e distância de **30,84 m.**, confrontando neste trecho com **RIO JOANES (CAMAÇARI)** , até o vértice **258**, de coordenadas **N 8.577.071,586 m.** e **E 578.245,945 m.**; deste, segue com azimute de **96°00'32"** e distância de **36,75 m.**, confrontando neste trecho com **RIO JOANES (CAMAÇARI)** , até o vértice **259**, de coordenadas **N 8.577.067,738 m.** e **E 578.282,496 m.**; deste, segue com azimute de **120°57'50"** e distância de **33,65 m.**, confrontando neste trecho com **RIO JOANES (CAMAÇARI)** , até o vértice **260**, de



## PREFEITURA MUNICIPAL DE LAURO DE FREITAS

coordenadas N 8.577.050,425 m. e E 578.311,353 m.; deste, segue com azimute de 147°05'41" e distância de 38,95 m., confrontando neste trecho com **RIO JOANES (CAMAÇARI)**, até o vértice 261, de coordenadas N 8.577.017,721 m. e E 578.332,514 m.; deste, segue com azimute de 165°22'45" e distância de 45,73 m., confrontando neste trecho com **RIO JOANES (CAMAÇARI)**, até o vértice 262, de coordenadas N 8.576.973,474 m. e E 578.344,057 m.; deste, segue com azimute de 174°25'40" e distância de 79,25 m., confrontando neste trecho com **RIO JOANES (CAMAÇARI)**, até o vértice 263, de coordenadas N 8.576.894,599 m. e E 578.351,752 m.; deste, segue com azimute de 184°23'55" e distância de 50,17 m., confrontando neste trecho com **RIO JOANES (CAMAÇARI)**, até o vértice 264, de coordenadas N 8.576.844,581 m. e E 578.347,904 m.; deste, segue com azimute de 177°08'16" e distância de 38,52 m., confrontando neste trecho com **RIO JOANES (CAMAÇARI)**, até o vértice 265, de coordenadas N 8.576.806,106 m. e E 578.349,828 m.; deste, segue com azimute de 167°00'19" e distância de 51,33 m., confrontando neste trecho com **RIO JOANES (CAMAÇARI)**, até o vértice 266, de coordenadas N 8.576.756,088 m. e E 578.361,371 m.; deste, segue com azimute de 154°26'24" e distância de 49,05 m., confrontando neste trecho com **RIO JOANES (CAMAÇARI)**, até o vértice 267, de coordenadas N 8.576.711,842 m. e E 578.382,532 m.; deste, segue com azimute de 125°08'03" e distância de 63,51 m., confrontando neste trecho com **RIO JOANES (CAMAÇARI)**, até o vértice 268, de coordenadas N 8.576.675,290 m. e E 578.434,474 m.; deste, segue com azimute de 108°26'06" e distância de 48,67 m., confrontando neste trecho com **RIO JOANES (CAMAÇARI)**, até o vértice 269, de coordenadas N 8.576.659,900 m. e E 578.480,644 m.; deste, segue com azimute de 99°51'57" e distância de 44,91 m., confrontando neste trecho com **RIO JOANES (CAMAÇARI)**, até o vértice 270, de coordenadas N 8.576.652,205 m. e E 578.524,891 m.; deste, segue com azimute de 92°02'43" e distância de 53,90 m., confrontando neste trecho com **RIO JOANES (CAMAÇARI)**, até o vértice 271, de coordenadas N 8.576.650,281 m. e E 578.578,756 m.; deste, segue com azimute de 113°57'45" e distância de 37,89 m., confrontando neste trecho com **RIO JOANES (CAMAÇARI)**, até o vértice 272, de coordenadas N 8.576.634,891 m. e E 578.613,384 m.; deste, segue com azimute de 151°41'58" e distância de 28,40 m., confrontando neste trecho com **RIO JOANES (CAMAÇARI)**, até o vértice 273, de coordenadas N 8.576.609,882 m. e E 578.626,850 m.; deste, segue com azimute de 162°38'45" e distância de 32,25 m., confrontando neste trecho com **RIO JOANES (CAMAÇARI)**, até o vértice 274, de coordenadas N 8.576.579,102 m. e E 578.636,469 m.; deste, segue com azimute de 177°16'25" e distância de 40,44 m., confrontando neste trecho com **RIO JOANES (CAMAÇARI)**, até o vértice 275, de coordenadas N 8.576.538,703 m. e E 578.638,393 m.; deste, segue com azimute de 208°36'38" e distância de 48,21 m., confrontando neste trecho com **RIO JOANES (CAMAÇARI)**, até o vértice 276, de coordenadas N 8.576.496,380 m. e E 578.615,308 m.; deste, segue com azimute de 214°30'31" e distância de 37,35 m., confrontando neste trecho com **RIO JOANES (CAMAÇARI)**, até o vértice 277, de coordenadas N 8.576.465,600 m. e E 578.594,146 m.; deste, segue com azimute de 247°31'14" e distância de 60,38 m., confrontando neste trecho com **RIO JOANES (CAMAÇARI)**, até o vértice 278, de coordenadas N 8.576.442,514 m. e E 578.538,357 m.; deste, segue com azimute de 255°39'02" e distância de 85,39 m., confrontando neste trecho com **RIO JOANES (CAMAÇARI)**, até o vértice 279, de coordenadas N 8.576.421,353 m. e E 578.455,635 m.; deste, segue com azimute de 257°19'11" e distância de 78,87 m., confrontando neste trecho com **RIO JOANES (CAMAÇARI)**, até o vértice 280, de coordenadas N 8.576.404,039 m.

**PREFEITURA MUNICIPAL DE  
LAURO DE FREITAS**

e E 578.378,684 m.; deste, segue com azimute de 230°23'21" e distância de 72,42 m., confrontando neste trecho com **RIO JOANES (CAMAÇARI)**, até o vértice **281**, de coordenadas N 8.576.357,869 m. e E 578.322,895 m.; deste, segue com azimute de 229°08'41" e distância de 94,11 m., confrontando neste trecho com **RIO JOANES (CAMAÇARI)**, até o vértice **282**, de coordenadas N 8.576.296,308 m. e E 578.251,716 m.; deste, segue com azimute de 217°44'48" e distância de 75,42 m., confrontando neste trecho com **RIO JOANES (CAMAÇARI)**, até o vértice **283**, de coordenadas N 8.576.236,671 m. e E 578.205,545 m.; deste, segue com azimute de 214°17'13" e distância de 51,22 m., confrontando neste trecho com **RIO JOANES (CAMAÇARI)**, até o vértice **284**, de coordenadas N 8.576.194,348 m. e E 578.176,689 m.; deste, segue com azimute de 250°01'01" e distância de 45,03 m., confrontando neste trecho com **RIO JOANES (CAMAÇARI)**, até o vértice **285**, de coordenadas N 8.576.178,958 m. e E 578.134,366 m.; deste, segue com azimute de 292°55'55" e distância de 54,31 m., confrontando neste trecho com **RIO JOANES (CAMAÇARI)**, até o vértice **286**, de coordenadas N 8.576.200,120 m. e E 578.084,348 m.; deste, segue com azimute de 290°46'20" e distância de 59,67 m., confrontando neste trecho com **RIO JOANES (CAMAÇARI)**, até o vértice **287**, de coordenadas N 8.576.221,281 m. e E 578.028,559 m.; deste, segue com azimute de 257°28'16" e distância de 53,21 m., confrontando neste trecho com **RIO JOANES (CAMAÇARI)**, até o vértice **288**, de coordenadas N 8.576.209,739 m. e E 577.976,617 m.; deste, segue com azimute de 237°31'44" e distância de 50,17 m., confrontando neste trecho com **RIO JOANES (CAMAÇARI)**, até o vértice **289**, de coordenadas N 8.576.182,806 m. e E 577.934,294 m.; deste, segue com azimute de 219°48'20" e distância de 60,10 m., confrontando neste trecho com **RIO JOANES (CAMAÇARI)**, até o vértice **290**, de coordenadas N 8.576.136,635 m. e E 577.895,819 m.; deste, segue com azimute de 190°18'18" e distância de 21,51 m., confrontando neste trecho com **RIO JOANES (CAMAÇARI)**, até o vértice **291**, de coordenadas N 8.576.115,474 m. e E 577.891,971 m.; deste, segue com azimute de 175°25'34" e distância de 48,25 m., confrontando neste trecho com **RIO JOANES (CAMAÇARI)**, até o vértice **292**, de coordenadas N 8.576.067,380 m. e E 577.895,819 m.; deste, segue com azimute de 162°15'19" e distância de 50,50 m., confrontando neste trecho com **RIO JOANES (CAMAÇARI)**, até o vértice **293**, de coordenadas N 8.576.019,286 m. e E 577.911,209 m.; deste, segue com azimute de 135°00'00" e distância de 35,37 m., confrontando neste trecho com **RIO JOANES (CAMAÇARI)**, até o vértice **294**, de coordenadas N 8.575.994,277 m. e E 577.936,218 m.; deste, segue com azimute de 124°49'28" e distância de 53,90 m., confrontando neste trecho com **RIO JOANES (CAMAÇARI)**, até o vértice **295**, de coordenadas N 8.575.963,496 m. e E 577.980,465 m.; deste, segue com azimute de 69°26'37" e distância de 16,44 m., confrontando neste trecho com **RIO JOANES (CAMAÇARI)**, até o vértice **296**, de coordenadas N 8.575.969,268 m. e E 577.995,855 m.; deste, segue com azimute de 32°28'17" e distância de 25,08 m., confrontando neste trecho com **RIO JOANES (CAMAÇARI)**, até o vértice **297**, de coordenadas N 8.575.990,429 m. e E 578.009,321 m.; deste, segue com azimute de 12°05'40" e distância de 27,54 m., confrontando neste trecho com **RIO JOANES (CAMAÇARI)**, até o vértice **298**, de coordenadas N 8.576.017,362 m. e E 578.015,092 m.; deste, segue com azimute de 12°31'44" e distância de 35,47 m., confrontando neste trecho com **RIO JOANES (CAMAÇARI)**, até o vértice **299**, de coordenadas N 8.576.051,990 m. e E 578.022,788 m.; deste, segue com azimute de 28°36'37" e distância de 24,10 m., confrontando neste trecho com **RIO JOANES (CAMAÇARI)**, até o vértice **300**, de coordenadas N 8.576.073,151 m. e E 578.034,330 m.;





## PREFEITURA MUNICIPAL DE LAURO DE FREITAS

deste, segue com azimute de  $84^{\circ}17'23''$  e distância de 19,33 m., confrontando neste trecho com **RIO JOANES (CAMAÇARI)**, até o vértice **301**, de coordenadas **N 8.576.075,075 m.** e **E 578.053,568 m.**; deste, segue com azimute de  $108^{\circ}26'06''$  e distância de 24,33 m., confrontando neste trecho com **RIO JOANES (CAMAÇARI)**, até o vértice **302**, de coordenadas **N 8.576.067,380 m.** e **E 578.076,653 m.**; deste, segue com azimute de  $158^{\circ}11'55''$  e distância de 31,08 m., confrontando neste trecho com **RIO JOANES (CAMAÇARI)**, até o vértice **303**, de coordenadas **N 8.576.038,523 m.** e **E 578.088,196 m.**; deste, segue com azimute de  $170^{\circ}32'16''$  e distância de 46,81 m., confrontando neste trecho com **RIO JOANES (CAMAÇARI)**, até o vértice **304**, de coordenadas **N 8.575.992,353 m.** e **E 578.095,891 m.**; deste, segue com azimute de  $176^{\circ}58'29''$  e distância de 15,03 m., confrontando neste trecho com **RIO JOANES (CAMAÇARI)**, até o vértice **305**, de coordenadas **N 8.575.977,342 m.** e **E 578.096,684 m.**; deste, segue com azimute de  $233^{\circ}41'47''$  e distância de 30,82 m., confrontando neste trecho com **OCEANO ATLÂNTICO**, até o vértice **306**, de coordenadas **N 8.575.959,095 m.** e **E 578.071,847 m.**; deste, segue com azimute de  $209^{\circ}44'57''$  e distância de 103,18 m., confrontando neste trecho com **OCEANO ATLÂNTICO**, até o vértice **307**, de coordenadas **N 8.575.869,513 m.** e **E 578.020,649 m.**; deste, segue com azimute de  $218^{\circ}24'54''$  e distância de 249,76 m., confrontando neste trecho com **OCEANO ATLÂNTICO**, até o vértice **308**, de coordenadas **N 8.575.673,816 m.** e **E 577.865,457 m.**; deste, segue com azimute de  $310^{\circ}32'38''$  e distância de 162,84 m., confrontando neste trecho com **VILAS DO ATLÂNTICO**, até o vértice **2320**, de coordenadas **N 8.575.779,666 m.** e **E 577.741,715 m.**; deste, segue com azimute de  $310^{\circ}32'38''$  e distância de 22,44 m., confrontando neste trecho com **VILAS DO ATLÂNTICO**, até o vértice **2319**, de coordenadas **N 8.575.794,253 m.** e **E 577.724,663 m.**; deste, segue com azimute de  $310^{\circ}23'39''$  e distância de 12,01 m., confrontando neste trecho com **VILAS DO ATLÂNTICO**, até o vértice **2318**, de coordenadas **N 8.575.802,034 m.** e **E 577.715,518 m.**; deste, segue com azimute de  $225^{\circ}00'00''$  e distância de 2,99 m., confrontando neste trecho com **VILAS DO ATLÂNTICO**, até o vértice **2317**, de coordenadas **N 8.575.799,917 m.** e **E 577.713,401 m.**; deste, segue com azimute de  $215^{\circ}36'52''$  e distância de 36,71 m., confrontando neste trecho com **VILAS DO ATLÂNTICO**, até o vértice **2316**, de coordenadas **N 8.575.770,072 m.** e **E 577.692,023 m.**; deste, segue com azimute de  $224^{\circ}08'00''$  e distância de 89,06 m., confrontando neste trecho com **VILAS DO ATLÂNTICO**, até o vértice **2315**, de coordenadas **N 8.575.706,149 m.** e **E 577.630,004 m.**; deste, segue com azimute de  $231^{\circ}48'05''$  e distância de 32,86 m., confrontando neste trecho com **VILAS DO ATLÂNTICO**, até o vértice **2314**, de coordenadas **N 8.575.685,829 m.** e **E 577.604,181 m.**; deste, segue com azimute de  $228^{\circ}02'41''$  e distância de 28,18 m., confrontando neste trecho com **VILAS DO ATLÂNTICO**, até o vértice **2313**, de coordenadas **N 8.575.666,991 m.** e **E 577.583,226 m.**; deste, segue com azimute de  $217^{\circ}26'19''$  e distância de 17,06 m., confrontando neste trecho com **VILAS DO ATLÂNTICO**, até o vértice **2312**, de coordenadas **N 8.575.653,444 m.** e **E 577.572,854 m.**; deste, segue com azimute de  $203^{\circ}00'09''$  e distância de 24,37 m., confrontando neste trecho com **VILAS DO ATLÂNTICO**, até o vértice **2311**, de coordenadas **N 8.575.631,007 m.** e **E 577.563,329 m.**; deste, segue com azimute de  $198^{\circ}14'45''$  e distância de 20,28 m., confrontando neste trecho com **VILAS DO ATLÂNTICO**, até o vértice **2310**, de coordenadas **N 8.575.611,745 m.** e **E 577.556,979 m.**; deste, segue com azimute de  $199^{\circ}29'10''$  e distância de 14,59 m., confrontando neste trecho com **VILAS DO ATLÂNTICO**, até o vértice **2309**, de coordenadas **N 8.575.597,987 m.** e **E 577.552,111 m.**; deste, segue com azimute de  $185^{\circ}26'25''$  e distância de 13,40 m.,



**PREFEITURA MUNICIPAL DE  
LAURO DE FREITAS**

confrontando neste trecho com **VILAS DO ATLÂNTICO** , até o vértice **2308**, de coordenadas **N 8.575.584,652** m. e **E 577.550,841** m.; deste, segue com azimute de **182°25'51"** e distância de **14,00** m., confrontando neste trecho com **VILAS DO ATLÂNTICO** , até o vértice **2307**, de coordenadas **N 8.575.570,668** m. e **E 577.550,247** m.; deste, segue com azimute de **198°56'46"** e distância de **3,75** m., confrontando neste trecho com **VILAS DO ATLÂNTICO** , até o vértice **2306**, de coordenadas **N 8.575.567,124** m. e **E 577.549,031** m.; deste, segue com azimute de **188°18'06"** e distância de **9,45** m., confrontando neste trecho com **VILAS DO ATLÂNTICO** , até o vértice **2305**, de coordenadas **N 8.575.557,770** m. e **E 577.547,666** m.; deste, segue com azimute de **187°07'30"** e distância de **10,24** m., confrontando neste trecho com **VILAS DO ATLÂNTICO**, até o vértice **2304**, de coordenadas **N 8.575.547,610** m. e **E 577.546,396** m.; deste, segue com azimute de **196°15'37"** e distância de **5,29** m., confrontando neste trecho com **VILAS DO ATLÂNTICO** , até o vértice **2303**, de coordenadas **N 8.575.542,530** m. e **E 577.544,914** m.; deste, segue com azimute de **203°06'51"** e distância de **18,87** m., confrontando neste trecho com **VILAS DO ATLÂNTICO** , até o vértice **2302**, de coordenadas **N 8.575.525,174** m. e **E 577.537,506** m.; deste, segue com azimute de **206°14'33"** e distância de **21,42** m., confrontando neste trecho com **VILAS DO ATLÂNTICO** , até o vértice **2301**, de coordenadas **N 8.575.505,965** m. e **E 577.528,036** m.; deste, segue com azimute de **198°56'46"** e distância de **26,35** m., confrontando neste trecho com **VILAS DO ATLÂNTICO** , até o vértice **2300**, de coordenadas **N 8.575.481,044** m. e **E 577.519,481** m.; deste, segue com azimute de **293°29'14"** e distância de **8,05** m., confrontando neste trecho com **VILAS DO ATLÂNTICO** , até o vértice **2299**, de coordenadas **N 8.575.484,252** m. e **E 577.512,099** m.; deste, segue com azimute de **313°29'05"** e distância de **9,27** m., confrontando neste trecho com **VILAS DO ATLÂNTICO** , até o vértice **2298**, de coordenadas **N 8.575.490,630** m. e **E 577.505,375** m.; deste, segue com azimute de **302°46'30"** e distância de **14,70** m., confrontando neste trecho com **VILAS DO ATLÂNTICO**, até o vértice **2297**, de coordenadas **N 8.575.498,588** m. e **E 577.493,013** m.; deste, segue com azimute de **293°18'18"** e distância de **23,97** m., confrontando neste trecho com **VILAS DO ATLÂNTICO** , até o vértice **2296**, de coordenadas **N 8.575.508,071** m. e **E 577.471,000** m.; deste, segue com azimute de **288°56'17"** e distância de **68,92** m., confrontando neste trecho com **VILAS DO ATLÂNTICO** , até o vértice **2295**, de coordenadas **N 8.575.530,438** m. e **E 577.405,813** m.; deste, segue com azimute de **293°29'14"** e distância de **72,41** m., confrontando neste trecho com **VILAS DO ATLÂNTICO** , até o vértice **2294**, de coordenadas **N 8.575.559,297** m. e **E 577.339,401** m.; deste, segue com azimute de **297°07'11"** e distância de **55,75** m., confrontando neste trecho com **VILAS DO ATLÂNTICO** , até o vértice **2293**, de coordenadas **N 8.575.584,711** m. e **E 577.289,778** m.; deste, segue com azimute de **306°20'17"** e distância de **13,83** m., confrontando neste trecho com **VILAS DO ATLÂNTICO** , até o vértice **2292**, de coordenadas **N 8.575.592,907** m. e **E 577.278,637** m.; deste, segue com azimute de **304°09'35"** e distância de **28,65** m., confrontando neste trecho com **VILAS DO ATLÂNTICO** , até o vértice **2291**, de coordenadas **N 8.575.608,994** m. e **E 577.254,930** m.; deste, segue com azimute de **295°01'25"** e distância de **87,27** m., confrontando neste trecho com **VILAS DO ATLÂNTICO** , até o vértice **2290**, de coordenadas **N 8.575.645,909** m. e **E 577.175,851** m.; deste, segue com azimute de **295°06'56"** e distância de **72,49** m., confrontando neste trecho com **VILAS DO ATLÂNTICO** , até o vértice **2289**, de coordenadas **N 8.575.676,678** m. e **E 577.110,211** m.; deste, segue com azimute de **295°28'41"** e distância de **19,69** m., confrontando neste trecho com **VILAS DO**



## PREFEITURA MUNICIPAL DE LAURO DE FREITAS

**ATLÂNTICO** , até o vértice **2288**, de coordenadas **N 8.575.685,146** m. e **E 577.092,441** m.; deste, segue com azimute de **296°26'07"** e distância de **41,04** m., confrontando neste trecho com **VILAS DO ATLÂNTICO** , até o vértice **2287**, de coordenadas **N 8.575.703,418** m. e **E 577.055,688** m.; deste, segue com azimute de **294°20'25"** e distância de **59,11** m., confrontando neste trecho com **VILAS DO ATLÂNTICO** , até o vértice **2286**, de coordenadas **N 8.575.727,782** m. e **E 577.001,830** m.; deste, segue com azimute de **295°11'56"** e distância de **38,93** m., confrontando neste trecho com **VILAS DO ATLÂNTICO** , até o vértice **2285**, de coordenadas **N 8.575.744,359** m. e **E 576.966,600** m.; deste, segue com azimute de **298°22'54"** e distância de **30,00** m., confrontando neste trecho com **VILAS DO ATLÂNTICO** , até o vértice **2284**, de coordenadas **N 8.575.758,621** m. e **E 576.940,202** m.; deste, segue com azimute de **295°31'06"** e distância de **45,60** m., confrontando neste trecho com **VILAS DO ATLÂNTICO** , até o vértice **2283**, de coordenadas **N 8.575.778,264** m. e **E 576.899,054** m.; deste, segue com azimute de **294°55'53"** e distância de **82,35** m., confrontando neste trecho com **VILAS DO ATLÂNTICO** , até o vértice **2282**, de coordenadas **N 8.575.812,977** m. e **E 576.824,378** m.; deste, segue com azimute de **295°07'51"** e distância de **102,87** m., confrontando neste trecho com **VILAS DO ATLÂNTICO** , até o vértice **2281**, de coordenadas **N 8.575.856,665** m. e **E 576.731,245** m.; deste, segue com azimute de **294°29'11"** e distância de **103,93** m., confrontando neste trecho com **VILAS DO ATLÂNTICO** , até o vértice **2280**, de coordenadas **N 8.575.899,741** m. e **E 576.636,664** m.; deste, segue com azimute de **295°50'33"** e distância de **129,29** m., confrontando neste trecho com **VILAS DO ATLÂNTICO** , até o vértice **2279**, de coordenadas **N 8.575.956,096** m. e **E 576.520,308** m.; deste, segue com azimute de **294°43'19"** e distância de **31,78** m., confrontando neste trecho com **VILAS DO ATLÂNTICO** , até o vértice **2278**, de coordenadas **N 8.575.969,389** m. e **E 576.491,436** m.; deste, segue com azimute de **286°34'05"** e distância de **2,26** m., confrontando neste trecho com **VILAS DO ATLÂNTICO** , até o vértice **2277**, de coordenadas **N 8.575.970,033** m. e **E 576.489,272** m.; deste, segue com azimute de **282°23'40"** e distância de **2,44** m., confrontando neste trecho com **VILAS DO ATLÂNTICO** , até o vértice **2276**, de coordenadas **N 8.575.970,557** m. e **E 576.486,885** m.; deste, segue com azimute de **286°48'48"** e distância de **2,94** m., confrontando neste trecho com **VILAS DO ATLÂNTICO** , até o vértice **2275**, de coordenadas **N 8.575.971,408** m. e **E 576.484,071** m.; deste, segue com azimute de **295°11'56"** e distância de **1,80** m., confrontando neste trecho com **VILAS DO ATLÂNTICO** , até o vértice **2274**, de coordenadas **N 8.575.972,175** m. e **E 576.482,440** m.; deste, segue com azimute de **212°24'42"** e distância de **0,70** m., confrontando neste trecho com **VILAS DO ATLÂNTICO** , até o vértice **2273**, de coordenadas **N 8.575.971,583** m. e **E 576.482,065** m.; deste, segue com azimute de **212°24'42"** e distância de **40,43** m., confrontando neste trecho com **VILAS DO ATLÂNTICO** , até o vértice **2272**, de coordenadas **N 8.575.937,449** m. e **E 576.460,393** m.; deste, segue com azimute de **277°50'40"** e distância de **10,69** m., confrontando neste trecho com **VILAS DO ATLÂNTICO** , até o vértice **2271**, de coordenadas **N 8.575.938,909** m. e **E 576.449,801** m.; deste, segue com azimute de **212°10'29"** e distância de **67,16** m., confrontando neste trecho com **VILAS DO ATLÂNTICO** , até o vértice **2270**, de coordenadas **N 8.575.882,065** m. e **E 576.414,040** m.; deste, segue com azimute de **212°18'26"** e distância de **63,86** m., confrontando neste trecho com **VILAS DO ATLÂNTICO** , até o vértice **2269**, de coordenadas **N 8.575.828,090** m. e **E 576.379,909** m.; deste, segue com azimute de **214°13'32"** e distância de **102,08** m., confrontando neste trecho com **VILAS DO ATLÂNTICO** , até o vértice **2268**, de coordenadas **N 8.575.743,688** m. e **E**

**PREFEITURA MUNICIPAL DE  
LAURO DE FREITAS**

576.322,494 m.; deste, segue com azimute de 208°44'52" e distância de 52,81 m., confrontando neste trecho com **VILAS DO ATLÂNTICO**, até o vértice **2267**, de coordenadas N **8.575.697,386** m. e E **576.297,094** m.; deste, segue com azimute de 291°49'46" e distância de 100,33 m., confrontando neste trecho com **VILAS DO ATLÂNTICO**, até o vértice **2266**, de coordenadas N **8.575.734,692** m. e E **576.203,961** m.; deste, segue com azimute de 292°02'53" e distância de 182,69 m., confrontando neste trecho com **VILAS DO ATLÂNTICO**, até o vértice **2265**, de coordenadas N **8.575.803,272** m. e E **576.034,627** m.; deste, segue com azimute de 291°10'02" e distância de 60,38 m., confrontando neste trecho com **VILAS DO ATLÂNTICO**, até o vértice **2264**, de coordenadas N **8.575.825,074** m. e E **575.978,324** m.; deste, segue com azimute de 293°54'44" e distância de 98,17 m., confrontando neste trecho com **VILAS DO ATLÂNTICO**, até o vértice **2263**, de coordenadas N **8.575.864,868** m. e E **575.888,577** m.; deste, segue com azimute de 293°51'16" e distância de 148,12 m., confrontando neste trecho com **VILAS DO ATLÂNTICO**, até o vértice **2262**, de coordenadas N **8.575.924,769** m. e E **575.753,110** m.; deste, segue com azimute de 293°27'26" e distância de 116,98 m., confrontando neste trecho com **VILAS DO ATLÂNTICO**, até o vértice **2261**, de coordenadas N **8.575.971,336** m. e E **575.645,795** m.; deste, segue com azimute de 293°40'32" e distância de 90,14 m., confrontando neste trecho com **VILAS DO ATLÂNTICO**, até o vértice **2260**, de coordenadas N **8.576.007,531** m. e E **575.563,244** m.; deste, segue com azimute de 291°16'18" e distância de 29,76 m., confrontando neste trecho com **VILAS DO ATLÂNTICO**, até o vértice **2259**, de coordenadas N **8.576.018,326** m. e E **575.535,516** m.; deste, segue com azimute de 293°46'41" e distância de 46,72 m., confrontando neste trecho com **VILAS DO ATLÂNTICO**, até o vértice **2258**, de coordenadas N **8.576.037,165** m. e E **575.492,759** m.; deste, segue com azimute de 294°49'30" e distância de 82,77 m., confrontando neste trecho com **VILAS DO ATLÂNTICO**, até o vértice **2257**, de coordenadas N **8.576.071,917** m. e E **575.417,634** m.; deste, segue com azimute de 293°01'02" e distância de 17,81 m., confrontando neste trecho com **VILAS DO ATLÂNTICO**, até o vértice **2256**, de coordenadas N **8.576.078,883** m. e E **575.401,238** m.; deste, segue com azimute de 295°37'18" e distância de 39,11 m., confrontando neste trecho com **VILAS DO ATLÂNTICO**, até o vértice **2255**, de coordenadas N **8.576.095,796** m. e E **575.365,971** m.; deste, segue com azimute de 291°23'58" e distância de 44,01 m., confrontando neste trecho com **VILAS DO ATLÂNTICO**, até o vértice **2254**, de coordenadas N **8.576.111,856** m. e E **575.324,991** m.; deste, segue com azimute de 294°25'19" e distância de 12,22 m., confrontando neste trecho com **VILAS DO ATLÂNTICO**, até o vértice **2252**, de coordenadas N **8.576.116,907** m. e E **575.313,867** m.; deste, segue com azimute de 11°13'01" e distância de 11,09 m., confrontando neste trecho com **PITANGUEIRAS**, até o vértice **2251**, de coordenadas N **8.576.127,781** m. e E **575.316,024** m.; deste, segue com azimute de 344°33'14" e distância de 18,31 m., confrontando neste trecho com **PITANGUEIRAS**, até o vértice **2250**, de coordenadas N **8.576.145,427** m. e E **575.311,148** m.; deste, segue com azimute de 344°37'08" e distância de 17,73 m., confrontando neste trecho com **PITANGUEIRAS**, até o vértice **2249**, de coordenadas N **8.576.162,521** m. e E **575.306,445** m.; deste, segue com azimute de 344°48'08" e distância de 51,07 m., confrontando neste trecho com **PITANGUEIRAS**, até o vértice **2248**, de coordenadas N **8.576.211,804** m. e E **575.293,057** m.; deste, segue com azimute de 0°00'00" e distância de 33,23 m., confrontando neste trecho com **PITANGUEIRAS**, até o vértice **2247**, de coordenadas N **8.576.245,036** m. e E **575.293,057** m.; deste, segue com azimute de 8°44'46" e distância de 24,01 m.,



## PREFEITURA MUNICIPAL DE LAURO DE FREITAS

confrontando neste trecho com **PITANGUEIRAS** , até o vértice **2246**, de coordenadas **N 8.576.268,768 m.** e **E 575.296,708 m.**; deste, segue com azimute de **8°44'46"** e distância de **9,69 m.**, confrontando neste trecho com **PITANGUEIRAS** , até o vértice **2245**, de coordenadas **N 8.576.278,345 m.** e **E 575.298,182 m.**; deste, segue com azimute de **8°45'35"** e distância de **24,81 m.**, confrontando neste trecho com **PITANGUEIRAS** , até o vértice **2244**, de coordenadas **N 8.576.302,866 m.** e **E 575.301,960 m.**; deste, segue com azimute de **15°54'41"** e distância de **84,62 m.**, confrontando neste trecho com **PITANGUEIRAS** , até o vértice **2243**, de coordenadas **N 8.576.384,241 m.** e **E 575.325,158 m.**; deste, segue com azimute de **14°16'52"** e distância de **12,21 m.**, confrontando neste trecho com **PITANGUEIRAS** , até o vértice **2242**, de coordenadas **N 8.576.396,076 m.** e **E 575.328,170 m.**; deste, segue com azimute de **14°16'52"** e distância de **57,35 m.**, confrontando neste trecho com **PITANGUEIRAS** , até o vértice **2241**, de coordenadas **N 8.576.451,655 m.** e **E 575.342,318 m.**; deste, segue com azimute de **23°28'44"** e distância de **26,37 m.**, confrontando neste trecho com **PITANGUEIRAS** , até o vértice **2240**, de coordenadas **N 8.576.475,841 m.** e **E 575.352,823 m.**; deste, segue com azimute de **23°28'44"** e distância de **57,99 m.**, confrontando neste trecho com **PITANGUEIRAS** , até o vértice **2239**, de coordenadas **N 8.576.529,028 m.** e **E 575.375,926 m.**; deste, segue com azimute de **11°24'23"** e distância de **21,42 m.**, confrontando neste trecho com **PITANGUEIRAS** , até o vértice **2238**, de coordenadas **N 8.576.550,020 m.** e **E 575.380,162 m.**; deste, segue com azimute de **11°24'23"** e distância de **4,29 m.**, confrontando neste trecho com **PITANGUEIRAS** , até o vértice **2237**, de coordenadas **N 8.576.554,225 m.** e **E 575.381,010 m.**; deste, segue com azimute de **11°24'23"** e distância de **5,07 m.**, confrontando neste trecho com **PITANGUEIRAS** , até o vértice **2236**, de coordenadas **N 8.576.559,190 m.** e **E 575.382,012 m.**; deste, segue com azimute de **356°32'29"** e distância de **33,27 m.**, confrontando neste trecho com **PITANGUEIRAS** , até o vértice **2235**, de coordenadas **N 8.576.592,397 m.** e **E 575.380,005 m.**; deste, segue com azimute de **356°32'29"** e distância de **14,97 m.**, confrontando neste trecho com **PITANGUEIRAS** , até o vértice **2234**, de coordenadas **N 8.576.607,344 m.** e **E 575.379,101 m.**; deste, segue com azimute de **0°56'21"** e distância de **11,11 m.**, confrontando neste trecho com **PITANGUEIRAS** , até o vértice **2233**, de coordenadas **N 8.576.618,457 m.** e **E 575.379,283 m.**; deste, segue com azimute de **0°56'21"** e distância de **21,17 m.**, confrontando neste trecho com **PITANGUEIRAS** , até o vértice **2232**, de coordenadas **N 8.576.639,624 m.** e **E 575.379,631 m.**; deste, segue com azimute de **11°53'19"** e distância de **18,29 m.**, confrontando neste trecho com **PITANGUEIRAS** , até o vértice **2231**, de coordenadas **N 8.576.657,519 m.** e **E 575.383,398 m.**; deste, segue com azimute de **12°26'02"** e distância de **2,42 m.**, confrontando neste trecho com **PITANGUEIRAS** , até o vértice **2230**, de coordenadas **N 8.576.659,880 m.** e **E 575.383,918 m.**; deste, segue com azimute de **20°16'32"** e distância de **43,82 m.**, confrontando neste trecho com **PITANGUEIRAS** , até o vértice **2229**, de coordenadas **N 8.576.700,980 m.** e **E 575.399,102 m.**; deste, segue com azimute de **23°27'29"** e distância de **35,46 m.**, confrontando neste trecho com **PITANGUEIRAS** , até o vértice **2228**, de coordenadas **N 8.576.733,511 m.** e **E 575.413,218 m.**; deste, segue com azimute de **23°29'10"** e distância de **9,66 m.**, confrontando neste trecho com **PITANGUEIRAS** , até o vértice **2227**, de coordenadas **N 8.576.742,373 m.** e **E 575.417,069 m.**; deste, segue com azimute de **23°29'10"** e distância de **3,65 m.**, confrontando neste trecho com **PITANGUEIRAS** , até o vértice **2226**, de coordenadas **N 8.576.745,722 m.** e **E 575.418,524 m.**; deste, segue com azimute de **36°30'05"** e distância de **16,26 m.**, confrontando neste trecho com **PITANGUEIRAS** , até o vértice **2225**, de coordenadas **N 8.576.758,789 m.** e **E**

**PREFEITURA MUNICIPAL DE  
LAURO DE FREITAS**

575.428,194 m.; deste, segue com azimute de 47°35'24" e distância de 0,33 m., confrontando neste trecho com **PITANGUEIRAS**, até o vértice **2224**, de coordenadas N **8.576.759,011** m. e E **575.428,437** m.; deste, segue com azimute de 64°06'47" e distância de 19,86 m., confrontando neste trecho com **PITANGUEIRAS**, até o vértice **2223**, de coordenadas N **8.576.767,682** m. e E **575.446,306** m.; deste, segue com azimute de 85°01'46" e distância de 7,21 m., confrontando neste trecho com **PITANGUEIRAS**, até o vértice **2222**, de coordenadas N **8.576.768,307** m. e E **575.453,490** m.; deste, segue com azimute de 85°01'46" e distância de 4,40 m., confrontando neste trecho com **PITANGUEIRAS**, até o vértice **2221**, de coordenadas N **8.576.768,688** m. e E **575.457,874** m.; deste, segue com azimute de 85°01'46" e distância de 16,60 m., confrontando neste trecho com **PITANGUEIRAS**, até o vértice **2220**, de coordenadas N **8.576.770,127** m. e E **575.474,414** m.; deste, segue com azimute de 85°01'46" e distância de 12,83 m., confrontando neste trecho com **PITANGUEIRAS**, até o vértice **2219**, de coordenadas N **8.576.771,238** m. e E **575.487,196** m.; deste, segue com azimute de 85°01'46" e distância de 2,13 m., confrontando neste trecho com **PITANGUEIRAS**, até o vértice **2218**, de coordenadas N **8.576.771,423** m. e E **575.489,321** m.; deste, segue com azimute de 322°59'09" e distância de 46,73 m., confrontando neste trecho com **PITANGUEIRAS**, até o vértice **2217**, de coordenadas N **8.576.808,740** m. e E **575.461,186** m.; deste, segue com azimute de 327°55'56" e distância de 7,20 m., confrontando neste trecho com **PITANGUEIRAS**, até o vértice **2216**, de coordenadas N **8.576.814,843** m. e E **575.457,363** m.; deste, segue com azimute de 335°50'57" e distância de 1,56 m., confrontando neste trecho com **PITANGUEIRAS**, até o vértice **2201**, de coordenadas N **8.576.816,266** m. e E **575.456,725** m.; deste, segue com azimute de 48°01'33" e distância de 344,83 m., confrontando neste trecho com **PORTÃO**, até o vértice **2200**, de coordenadas N **8.577.046,886** m. e E **575.713,087** m.; deste, segue com azimute de 48°01'33" e distância de 125,18 m., confrontando neste trecho com **PORTÃO**, até o vértice **2199**, de coordenadas N **8.577.130,606** m. e E **575.806,151** m.; deste, segue com azimute de 54°24'41" e distância de 68,19 m., confrontando neste trecho com **PORTÃO**, até o vértice **2198**, de coordenadas N **8.577.170,291** m. e E **575.861,606** m.; deste, segue com azimute de 54°24'41" e distância de 61,93 m., confrontando neste trecho com **PORTÃO**, até o vértice **2197**, de coordenadas N **8.577.206,329** m. e E **575.911,965** m.; deste, segue com azimute de 54°24'41" e distância de 10,60 m., confrontando neste trecho com **PORTÃO**, até o vértice **2196**, de coordenadas N **8.577.212,500** m. e E **575.920,588** m.; deste, segue com azimute de 61°31'47" e distância de 22,75 m., confrontando neste trecho com **PORTÃO**, até o vértice **2195**, de coordenadas N **8.577.223,346** m. e E **575.940,588** m.; deste, segue com azimute de 61°31'47" e distância de 14,36 m., confrontando neste trecho com **PORTÃO**, até o vértice **2194**, de coordenadas N **8.577.230,192** m. e E **575.953,213** m.; deste, segue com azimute de 61°31'47" e distância de 22,08 m., confrontando neste trecho com **PORTÃO**, até o vértice **2193**, de coordenadas N **8.577.240,716** m. e E **575.972,619** m.; deste, segue com azimute de 61°31'47" e distância de 13,11 m., confrontando neste trecho com **PORTÃO**, até o vértice **2192**, de coordenadas N **8.577.246,963** m. e E **575.984,140** m.; deste, segue com azimute de 61°31'47" e distância de 10,63 m., confrontando neste trecho com **PORTÃO**, até o vértice **2191**, de coordenadas N **8.577.252,032** m. e E **575.993,486** m.; deste, segue com azimute de 61°31'47" e distância de 21,66 m., confrontando neste trecho com **PORTÃO**, até o vértice **2190**, de coordenadas N **8.577.262,359** m. e E **576.012,531** m.; deste, segue com azimute de 61°31'47" e distância de 35,35 m., confrontando neste trecho com **PORTÃO**, até o vértice **2189**, de coordenadas N **8.577.279,213** m. e E **576.043,610** m.; deste, segue com azimute de 61°31'47" e distância de



## PREFEITURA MUNICIPAL DE LAURO DE FREITAS

33,77 m., confrontando neste trecho com **PORTÃO** , até o vértice **2188**, de coordenadas N **8.577.295,312** m. e E **576.073,298** m.; deste, segue com azimute de  $61^{\circ}31'47''$  e distância de 12,46 m., confrontando neste trecho com **PORTÃO** , até o vértice **2187**, de coordenadas N **8.577.301,253** m. e E **576.084,253** m.; deste, segue com azimute de  $61^{\circ}46'04''$  e distância de 21,88 m., confrontando neste trecho com **PORTÃO** , até o vértice **2186**, de coordenadas N **8.577.311,603** m. e E **576.103,531** m.; deste, segue com azimute de  $61^{\circ}46'04''$  e distância de 38,42 m., confrontando neste trecho com **PORTÃO** , até o vértice **2185**, de coordenadas N **8.577.329,776** m. e E **576.137,377** m.; deste, segue com azimute de  $61^{\circ}46'04''$  e distância de 42,94 m., confrontando neste trecho com **PORTÃO** , até o vértice **2184**, de coordenadas N **8.577.350,089** m. e E **576.175,211** m.; deste, segue com azimute de  $61^{\circ}46'04''$  e distância de 71,27 m., confrontando neste trecho com **PORTÃO** , até o vértice **2183**, de coordenadas N **8.577.383,805** m. e E **576.238,004** m.; deste, segue com azimute de  $61^{\circ}46'04''$  e distância de 80,11 m., confrontando neste trecho com **PORTÃO** , até o vértice **2182**, de coordenadas N **8.577.421,700** m. e E **576.308,584** m.; deste, segue com azimute de  $61^{\circ}46'04''$  e distância de 23,31 m., confrontando neste trecho com **PORTÃO** , até o vértice **2181**, de coordenadas N **8.577.432,726** m. e E **576.329,119** m.; deste, segue com azimute de  $61^{\circ}46'04''$  e distância de 157,17 m., confrontando neste trecho com **PORTÃO** , até o vértice **2180**, de coordenadas N **8.577.507,072** m. e E **576.467,588** m.; deste, segue com azimute de  $56^{\circ}57'40''$  e distância de 41,62 m., confrontando neste trecho com **PORTÃO** , até o vértice **2179**, de coordenadas N **8.577.529,762** m. e E **576.502,476** m.; deste, segue com azimute de  $56^{\circ}57'40''$  e distância de 11,70 m., confrontando neste trecho com **PORTÃO** , até o vértice **2178**, de coordenadas N **8.577.536,143** m. e E **576.512,288** m.; deste, segue com azimute de  $56^{\circ}57'40''$  e distância de 9,65 m., confrontando neste trecho com **PORTÃO** , até o vértice **2177**, de coordenadas N **8.577.541,405** m. e E **576.520,378** m.; deste, segue com azimute de  $49^{\circ}56'55''$  e distância de 7,43 m., confrontando neste trecho com **PORTÃO** , até o vértice **2176**, de coordenadas N **8.577.546,183** m. e E **576.526,062** m.; deste, segue com azimute de  $49^{\circ}56'55''$  e distância de 13,98 m., confrontando neste trecho com **PORTÃO** , até o vértice **2175**, de coordenadas N **8.577.555,181** m. e E **576.536,766** m.; deste, segue com azimute de  $49^{\circ}56'55''$  e distância de 21,99 m., confrontando neste trecho com **PORTÃO** , até o vértice **2174**, de coordenadas N **8.577.569,333** m. e E **576.553,601** m.; deste, segue com azimute de  $49^{\circ}56'55''$  e distância de 26,71 m., confrontando neste trecho com **PORTÃO** , até o vértice **2173**, de coordenadas N **8.577.586,518** m. e E **576.574,044** m.; deste, segue com azimute de  $49^{\circ}56'55''$  e distância de 5,72 m., confrontando neste trecho com **PORTÃO** , até o vértice **2172**, de coordenadas N **8.577.590,196** m. e E **576.578,420** m.; deste, segue com azimute de  $49^{\circ}56'55''$  e distância de 13,39 m., confrontando neste trecho com **PORTÃO** , até o vértice **2171**, de coordenadas N **8.577.598,814** m. e E **576.588,671** m.; deste, segue com azimute de  $42^{\circ}34'21''$  e distância de 9,39 m., confrontando neste trecho com **PORTÃO** , até o vértice **2170**, de coordenadas N **8.577.605,732** m. e E **576.595,026** m.; deste, segue com azimute de  $42^{\circ}34'21''$  e distância de 24,72 m., confrontando neste trecho com **PORTÃO**, até o vértice **2169**, de coordenadas N **8.577.623,932** m. e E **576.611,747** m.; deste, segue com azimute de  $42^{\circ}34'21''$  e distância de 25,15 m., confrontando neste trecho com **PORTÃO** , até o vértice **2168**, de coordenadas N **8.577.642,453** m. e E **576.628,761** m.; deste, segue com azimute de  $42^{\circ}34'21''$  e distância de 10,25 m., confrontando neste trecho com **PORTÃO** , até o vértice **2167**, de coordenadas N **8.577.650,004** m. e E **576.635,697** m.; deste, segue com azimute de  $35^{\circ}48'07''$  e distância de 6,33 m., confrontando neste trecho com **PORTÃO** , até o vértice **2166**, de coordenadas N **8.577.655,134** m. e E **576.639,397** m.; deste, segue com azimute de  $35^{\circ}48'07''$  e distância de 52,85 m., confrontando neste trecho com **PORTÃO** , até o vértice **2165**, de coordenadas N

**PREFEITURA MUNICIPAL DE  
LAURO DE FREITAS**

8.577.698,001 m. e E 576.670,316 m.; deste, segue com azimute de 35°48'07" e distância de 18,40 m., confrontando neste trecho com **PORTÃO** , até o vértice **2164**, de coordenadas N 8.577.712,923 m. e E 576.681,079 m.; deste, segue com azimute de 35°48'07" e distância de 9,05 m., confrontando neste trecho com **PORTÃO** , até o vértice **2163**, de coordenadas N 8.577.720,266 m. e E 576.686,376 m.; deste, segue com azimute de 35°48'07" e distância de 27,70 m., confrontando neste trecho com **PORTÃO** , até o vértice **2162**, de coordenadas N 8.577.742,729 m. e E 576.702,578 m.; deste, segue com azimute de 35°48'07" e distância de 31,09 m., confrontando neste trecho com **PORTÃO** , até o vértice **2161**, de coordenadas N 8.577.767,941 m. e E 576.720,762 m.; deste, segue com azimute de 33°34'48" e distância de 19,89 m., confrontando neste trecho com **PORTÃO** , até o vértice **2160**, de coordenadas N 8.577.784,513 m. e E 576.731,764 m.; deste, segue com azimute de 33°34'48" e distância de 24,81 m., confrontando neste trecho com **PORTÃO** , até o vértice **2159**, de coordenadas N 8.577.805,180 m. e E 576.745,485 m.; deste, segue com azimute de 33°34'48" e distância de 15,71 m., confrontando neste trecho com **PORTÃO** , até o vértice **2158**, de coordenadas N 8.577.818,267 m. e E 576.754,174 m.; deste, segue com azimute de 33°34'48" e distância de 9,10 m., confrontando neste trecho com **PORTÃO** , até o vértice **2157**, de coordenadas N 8.577.825,848 m. e E 576.759,207 m.; deste, segue com azimute de 33°34'48" e distância de 20,29 m., confrontando neste trecho com **PORTÃO** , até o vértice **2156**, de coordenadas N 8.577.842,749 m. e E 576.770,427 m.; deste, segue com azimute de 41°07'17" e distância de 34,03 m., confrontando neste trecho com **PORTÃO** , até o vértice **2155**, de coordenadas N 8.577.868,387 m. e E 576.792,809 m.; deste, segue com azimute de 41°07'17" e distância de 10,22 m., confrontando neste trecho com **PORTÃO** , até o vértice **2154**, de coordenadas N 8.577.876,086 m. e E 576.799,531 m.; deste, segue com azimute de 39°38'39" e distância de 6,90 m., confrontando neste trecho com **PORTÃO** , até o vértice **2153**, de coordenadas N 8.577.881,399 m. e E 576.803,933 m.; deste, segue com azimute de 39°38'39" e distância de 17,15 m., confrontando neste trecho com **PORTÃO** , até o vértice **2152**, de coordenadas N 8.577.894,607 m. e E 576.814,877 m.; deste, segue com azimute de 52°06'07" e distância de 30,05 m., confrontando neste trecho com **PORTÃO** , até o vértice **2151**, de coordenadas N 8.577.913,067 m. e E 576.838,591 m.; deste, segue com azimute de 52°06'07" e distância de 38,65 m., confrontando neste trecho com **PORTÃO** , até o vértice **2150**, de coordenadas N 8.577.936,808 m. e E 576.869,089 m.; deste, segue com azimute de 64°04'46" e distância de 23,18 m., confrontando neste trecho com **PORTÃO** , até o vértice **2149**, de coordenadas N 8.577.946,940 m. e E 576.889,937 m.; deste, segue com azimute de 64°04'46" e distância de 45,72 m., confrontando neste trecho com **PORTÃO** , até o vértice **2148**, de coordenadas N 8.577.966,924 m. e E 576.931,056 m.; deste, segue com azimute de 64°04'46" e distância de 17,28 m., confrontando neste trecho com **PORTÃO** , até o vértice **2147**, de coordenadas N 8.577.974,476 m. e E 576.946,595 m.; deste, segue com azimute de 64°04'46" e distância de 17,38 m., confrontando neste trecho com **PORTÃO** , até o vértice **2146**, de coordenadas N 8.577.982,076 m. e E 576.962,231 m.; deste, segue com azimute de 64°04'46" e distância de 31,20 m., confrontando neste trecho com **PORTÃO** , até o vértice **2145**, de coordenadas N 8.577.995,714 m. e E 576.990,292 m.; deste, segue com azimute de 66°02'56" e distância de 2,72 m., confrontando neste trecho com **PORTÃO** , até o vértice **216**, de coordenadas N 8.577.996,817 m. e E 576.992,775 m.; ponto inicial da descrição deste perímetro. Todas as coordenadas aqui descritas estão geo-referenciadas ao Sistema Geodésico Brasileiro, e encontram-se representadas no Sistema UTM, referenciadas ao **Meridiano Central 39° WGr** , tendo como o Datum o **WGS84**. Todos os azimutes e distâncias, áreas e perímetros foram calculados no plano de projeção UTM.





## PREFEITURA MUNICIPAL DE LAURO DE FREITAS

### VII - BAIRRO PORTÃO

Área (m2): 6.227.421,04 m2

Perímetro(m): 11.901,99 m

Inicia-se a descrição deste perímetro no vértice **160**, de coordenadas N **8.579.272,375** m. e E **574.698,519** m., situado no limite com **RIO JOANES (CAMAÇARI)**, deste, segue com azimute de  $100^{\circ}37'11''$  e distância de 31,32 m., confrontando neste trecho com **RIO JOANES (CAMAÇARI)** até o vértice **161**, de coordenadas N **8.579.266,604** m. e E **574.729,299** m.; deste, segue com azimute de  $107^{\circ}14'29''$  e distância de 58,41 m., confrontando neste trecho com **RIO JOANES (CAMAÇARI)** até o vértice **162**, de coordenadas N **8.579.249,290** m. e E **574.785,088** m.; deste, segue com azimute de  $118^{\circ}18'03''$  e distância de 113,62 m., confrontando neste trecho com **RIO JOANES (CAMAÇARI)** até o vértice **163**, de coordenadas N **8.579.195,424** m. e E **574.885,124** m.; deste, segue com azimute de  $116^{\circ}03'13''$  e distância de 192,72 m., confrontando neste trecho com **RIO JOANES (CAMAÇARI)** até o vértice **164**, de coordenadas N **8.579.110,779** m. e E **575.058,263** m.; deste, segue com azimute de  $132^{\circ}16'25''$  e distância de 57,20 m., confrontando neste trecho com **RIO JOANES (CAMAÇARI)** até o vértice **465**, de coordenadas N **8.579.072,303** m. e E **575.100,586** m.; deste, segue com azimute de  $147^{\circ}43'28''$  e distância de 43,23 m., confrontando neste trecho com **RIO JOANES (CAMAÇARI)** até o vértice **166**, de coordenadas N **8.579.035,752** m. e E **575.123,671** m.; deste, segue com azimute de  $164^{\circ}40'00''$  e distância de 123,68 m., confrontando neste trecho com **RIO JOANES (CAMAÇARI)** até o vértice **167**, de coordenadas N **8.578.916,478** m. e E **575.156,375** m.; deste, segue com azimute de  $159^{\circ}58'08''$  e distância de 196,57 m., confrontando neste trecho com **RIO JOANES (CAMAÇARI)** até o vértice **168**, de coordenadas N **8.578.731,797** m. e E **575.223,707** m.; deste, segue com azimute de  $156^{\circ}13'40''$  e distância de 176,58 m., confrontando neste trecho com **RIO JOANES (CAMAÇARI)** até o vértice **169**, de coordenadas N **8.578.570,200** m. e E **575.294,887** m.; deste, segue com azimute de  $136^{\circ}44'09''$  e distância de 44,91 m., confrontando neste trecho com **RIO JOANES (CAMAÇARI)** até o vértice **170**, de coordenadas N **8.578.537,496** m. e E **575.325,667** m.; deste, segue com azimute de  $111^{\circ}22'14''$  e distância de 47,51 m., confrontando neste trecho com **RIO JOANES (CAMAÇARI)** até o vértice **171**, de coordenadas N **8.578.520,182** m. e E **575.369,913** m.; deste, segue com azimute de  $93^{\circ}34'35''$  e distância de 30,84 m., confrontando neste trecho com **RIO JOANES (CAMAÇARI)** até o vértice **172**, de coordenadas N **8.578.518,258** m. e E **575.400,694** m.; deste, segue com azimute de  $77^{\circ}39'39''$  e distância de 63,02 m., confrontando neste trecho com **RIO JOANES (CAMAÇARI)** até o vértice **173**, de coordenadas N **8.578.531,725** m. e E **575.462,254** m.; deste, segue com azimute de  $87^{\circ}52'44''$  e distância de 51,98 m., confrontando neste trecho com **RIO JOANES (CAMAÇARI)** até o vértice **174**, de coordenadas N **8.578.533,649** m. e E **575.514,196** m.; deste, segue com azimute de  $93^{\circ}10'47''$  e distância de 69,36 m., confrontando neste trecho com **RIO JOANES (CAMAÇARI)** até o vértice **175**, de coordenadas N **8.578.529,801** m. e E **575.583,451** m.; deste, segue com azimute de  $116^{\circ}33'54''$  e distância de 30,11 m., confrontando neste trecho com **RIO JOANES (CAMAÇARI)** até o vértice **176**, de coordenadas N **8.578.516,335** m. e E **575.610,384** m.; deste, segue com azimute de  $164^{\circ}03'17''$  e distância de 42,02 m., confrontando neste trecho com **RIO JOANES (CAMAÇARI)** até o vértice **177**, de



**PREFEITURA MUNICIPAL DE  
LAURO DE FREITAS**

coordenadas N 8.578.475,936 m. e E 575.621,927 m.; deste, segue com azimute de 170°32'16" e distância de 58,51 m., confrontando neste trecho com **RIO JOANES (CAMAÇARI)** até o vértice 178, de coordenadas N 8.578.418,223 m. e E 575.631,546 m.; deste, segue com azimute de 156°02'15" e distância de 56,84 m., confrontando neste trecho com **RIO JOANES (CAMAÇARI)** até o vértice 179, de coordenadas N 8.578.366,281 m. e E 575.654,631 m.; deste, segue com azimute de 121°25'46" e distância de 40,58 m., confrontando neste trecho com **RIO JOANES (CAMAÇARI)** até o vértice 180, de coordenadas N 8.578.345,120 m. e E 575.689,259 m.; deste, segue com azimute de 101°38'01" e distância de 66,78 m., confrontando neste trecho com **RIO JOANES (CAMAÇARI)** até o vértice 181, de coordenadas N 8.578.331,653 m. e E 575.754,667 m.; deste, segue com azimute de 97°07'30" e distância de 108,57 m., confrontando neste trecho com **RIO JOANES (CAMAÇARI)** até o vértice 182, de coordenadas N 8.578.318,187 m. e E 575.862,398 m.; deste, segue com azimute de 93°07'20" e distância de 105,96 m., confrontando neste trecho com **RIO JOANES (CAMAÇARI)** até o vértice 183, de coordenadas N 8.578.312,415 m. e E 575.968,205 m.; deste, segue com azimute de 94°53'57" e distância de 67,58 m., confrontando neste trecho com **RIO JOANES (CAMAÇARI)** até o vértice 184, de coordenadas N 8.578.306,644 m. e E 576.035,537 m.; deste, segue com azimute de 82°52'30" e distância de 46,53 m., confrontando neste trecho com **RIO JOANES (CAMAÇARI)** até o vértice 185, de coordenadas N 8.578.312,415 m. e E 576.081,707 m.; deste, segue com azimute de 59°44'37" e distância de 53,45 m., confrontando neste trecho com **RIO JOANES (CAMAÇARI)** até o vértice 186, de coordenadas N 8.578.339,348 m. e E 576.127,877 m.; deste, segue com azimute de 62°06'10" e distância de 74,01 m., confrontando neste trecho com **RIO JOANES (CAMAÇARI)** até o vértice 187, de coordenadas N 8.578.373,976 m. e E 576.193,286 m.; deste, segue com azimute de 68°22'09" e distância de 120,03 m., confrontando neste trecho com **RIO JOANES (CAMAÇARI)** até o vértice 188, de coordenadas N 8.578.418,223 m. e E 576.304,864 m.; deste, segue com azimute de 67°55'56" e distância de 76,81 m., confrontando neste trecho com **RIO JOANES (CAMAÇARI)** até o vértice 189, de coordenadas N 8.578.447,079 m. e E 576.376,043 m.; deste, segue com azimute de 80°13'03" e distância de 56,61 m., confrontando neste trecho com **RIO JOANES (CAMAÇARI)** até o vértice 190, de coordenadas N 8.578.456,698 m. e E 576.431,833 m.; deste, segue com azimute de 82°41'39" e distância de 75,64 m., confrontando neste trecho com **RIO JOANES (CAMAÇARI)** até o vértice 191, de coordenadas N 8.578.466,317 m. e E 576.506,859 m.; deste, segue com azimute de 61°15'37" e distância de 68,02 m., confrontando neste trecho com **RIO JOANES (CAMAÇARI)** até o vértice 192, de coordenadas N 8.578.499,021 m. e E 576.566,496 m.; deste, segue com azimute de 62°14'29" e distância de 41,30 m., confrontando neste trecho com **RIO JOANES (CAMAÇARI)** até o vértice 193, de coordenadas N 8.578.518,258 m. e E 576.603,048 m.; deste, segue com azimute de 31°13'06" e distância de 24,95 m., confrontando neste trecho com **RIO JOANES (CAMAÇARI)** até o vértice 194, de coordenadas N 8.578.539,593 m. e E 576.615,978 m.; deste, segue com azimute de 31°13'07" e distância de 49,29 m., confrontando neste trecho com **RIO JOANES (CAMAÇARI)** até o vértice 195, de coordenadas N 8.578.581,743 m. e E 576.641,523 m.; deste, segue com azimute de 47°26'12" e distância de 18,47 m., confrontando neste trecho com **RIO JOANES (CAMAÇARI)** até o vértice 196, de coordenadas N 8.578.594,237 m. e E 576.655,128 m.; deste, segue com azimute de 47°26'12" e distância de 109,51 m., confrontando neste trecho com **RIO JOANES (CAMAÇARI)** até o vértice 197, de coordenadas N 8.578.668,312 m. e



## PREFEITURA MUNICIPAL DE LAURO DE FREITAS

E 576.735,788 m.; deste, segue com azimute de 52°41'46" e distância de 101,58 m., confrontando neste trecho com **RIO JOANES (CAMAÇARI)** até o vértice 198, de coordenadas N 8.578.729,873 m. e E 576.816,586 m.; deste, segue com azimute de 67°53'26" e distância de 66,45 m., confrontando neste trecho com **RIO JOANES (CAMAÇARI)** até o vértice 199, de coordenadas N 8.578.754,882 m. e E 576.878,146 m.; deste, segue com azimute de 81°38'03" e distância de 66,11 m., confrontando neste trecho com **RIO JOANES (CAMAÇARI)** até o vértice 200, de coordenadas N 8.578.764,501 m. e E 576.943,555 m.; deste, segue com azimute de 93°10'47" e distância de 69,36 m., confrontando neste trecho com **RIO JOANES (CAMAÇARI)** até o vértice 201, de coordenadas N 8.578.760,653 m. e E 577.012,810 m.; deste, segue com azimute de 103°37'37" e distância de 65,32 m., confrontando neste trecho com **RIO JOANES (CAMAÇARI)** até o vértice 202, de coordenadas N 8.578.745,263 m. e E 577.076,294 m.; deste, segue com azimute de 120°22'45" e distância de 64,67 m., confrontando neste trecho com **RIO JOANES (CAMAÇARI)** até o vértice 203, de coordenadas N 8.578.712,559 m. e E 577.132,084 m.; deste, segue com azimute de 137°29'23" e distância de 62,63 m., confrontando neste trecho com **RIO JOANES (CAMAÇARI)** até o vértice 204, de coordenadas N 8.578.666,388 m. e E 577.174,406 m.; deste, segue com azimute de 170°50'16" e distância de 60,41 m., confrontando neste trecho com **RIO JOANES (CAMAÇARI)** até o vértice 205, de coordenadas N 8.578.606,752 m. e E 577.184,025 m.; deste, segue com azimute de 193°14'26" e distância de 67,19 m., confrontando neste trecho com **RIO JOANES (CAMAÇARI)** até o vértice 206, de coordenadas N 8.578.541,344 m. e E 577.168,635 m.; deste, segue com azimute de 227°38'33" e distância de 88,51 m., confrontando neste trecho com **RIO JOANES (CAMAÇARI)** até o vértice 207, de coordenadas N 8.578.481,707 m. e E 577.103,227 m.; deste, segue com azimute de 216°34'23" e distância de 74,26 m., confrontando neste trecho com **RIO JOANES (CAMAÇARI)** até o vértice 208, de coordenadas N 8.578.422,070 m. e E 577.058,980 m.; deste, segue com azimute de 207°58'46" e distância de 69,71 m., confrontando neste trecho com **RIO JOANES (CAMAÇARI)** até o vértice 209, de coordenadas N 8.578.360,510 m. e E 577.026,276 m.; deste, segue com azimute de 193°29'45" e distância de 98,92 m., confrontando neste trecho com **RIO JOANES (CAMAÇARI)** até o vértice 210, de coordenadas N 8.578.264,321 m. e E 577.003,191 m.; deste, segue com azimute de 195°38'32" e distância de 99,89 m., confrontando neste trecho com **RIO JOANES (CAMAÇARI)** até o vértice 211, de coordenadas N 8.578.168,133 m. e E 576.976,259 m.; deste, segue com azimute de 187°54'26" e distância de 69,92 m., confrontando neste trecho com **RIO JOANES (CAMAÇARI)** até o vértice 212, de coordenadas N 8.578.098,877 m. e E 576.966,640 m.; deste, segue com azimute de 167°28'17" e distância de 53,21 m., confrontando neste trecho com **RIO JOANES (CAMAÇARI)** até o vértice 213, de coordenadas N 8.578.046,936 m. e E 576.978,182 m.; deste, segue com azimute de 163°45'59" e distância de 50,93 m., confrontando neste trecho com **RIO JOANES (CAMAÇARI)** até o vértice 214, de coordenadas N 8.577.998,031 m. e E 576.992,421 m.; deste, segue com azimute de 163°45'59" e distância de 0,14 m., confrontando neste trecho com **RIO JOANES (CAMAÇARI)** até o vértice 215, de coordenadas N 8.577.997,901 m. e E 576.992,459 m.; deste, segue com azimute de 163°46'03" e distância de 1,13 m., confrontando neste trecho com **RIO JOANES (CAMAÇARI)** até o vértice 216, de coordenadas N 8.577.996,817 m. e E 576.992,775 m.; deste, segue com azimute de 246°02'56" e distância de 2,72 m., confrontando neste trecho com **BURAQUINHO** até o vértice 2145, de coordenadas N 8.577.995,714 m. e E 576.990,292 m.; deste, segue com

**PREFEITURA MUNICIPAL DE  
LAURO DE FREITAS**

azimute de 244°04'46" e distância de 31,20 m., confrontando neste trecho com **BURAQUINHO** até o vértice **2146**, de coordenadas N **8.577.982,076** m. e E **576.962,231** m.; deste, segue com azimute de 244°04'46" e distância de 17,38 m., confrontando neste trecho com **BURAQUINHO** até o vértice **2147**, de coordenadas N **8.577.974,476** m. e E **576.946,595** m.; deste, segue com azimute de 244°04'46" e distância de 17,28 m., confrontando neste trecho com **BURAQUINHO** até o vértice **2148**, de coordenadas N **8.577.966,924** m. e E **576.931,056** m.; deste, segue com azimute de 244°04'46" e distância de 45,72 m., confrontando neste trecho com **BURAQUINHO** até o vértice **2149**, de coordenadas N **8.577.946,940** m. e E **576.889,937** m.; deste, segue com azimute de 244°04'46" e distância de 23,18 m., confrontando neste trecho com **BURAQUINHO** até o vértice **2150**, de coordenadas N **8.577.936,808** m. e E **576.869,089** m.; deste, segue com azimute de 232°06'07" e distância de 38,65 m., confrontando neste trecho com **BURAQUINHO** até o vértice **2151**, de coordenadas N **8.577.913,067** m. e E **576.838,591** m.; deste, segue com azimute de 232°06'07" e distância de 30,05 m., confrontando neste trecho com **BURAQUINHO** até o vértice **2152**, de coordenadas N **8.577.894,607** m. e E **576.814,877** m.; deste, segue com azimute de 219°38'39" e distância de 17,15 m., confrontando neste trecho com **BURAQUINHO** até o vértice **2153**, de coordenadas N **8.577.881,399** m. e E **576.803,933** m.; deste, segue com azimute de 219°38'39" e distância de 6,90 m., confrontando neste trecho com **BURAQUINHO** até o vértice **2154**, de coordenadas N **8.577.876,086** m. e E **576.799,531** m.; deste, segue com azimute de 221°07'17" e distância de 10,22 m., confrontando neste trecho com **BURAQUINHO** até o vértice **2155**, de coordenadas N **8.577.868,387** m. e E **576.792,809** m.; deste, segue com azimute de 221°07'17" e distância de 34,03 m., confrontando neste trecho com **BURAQUINHO** até o vértice **2156**, de coordenadas N **8.577.842,749** m. e E **576.770,427** m.; deste, segue com azimute de 213°34'48" e distância de 20,29 m., confrontando neste trecho com **BURAQUINHO** até o vértice **2157**, de coordenadas N **8.577.825,848** m. e E **576.759,207** m.; deste, segue com azimute de 213°34'48" e distância de 9,10 m., confrontando neste trecho com **BURAQUINHO** até o vértice **2158**, de coordenadas N **8.577.818,267** m. e E **576.754,174** m.; deste, segue com azimute de 213°34'48" e distância de 15,71 m., confrontando neste trecho com **BURAQUINHO** até o vértice **2159**, de coordenadas N **8.577.805,180** m. e E **576.745,485** m.; deste, segue com azimute de 213°34'48" e distância de 24,81 m., confrontando neste trecho com **BURAQUINHO** até o vértice **2160**, de coordenadas N **8.577.784,513** m. e E **576.731,764** m.; deste, segue com azimute de 213°34'48" e distância de 19,89 m., confrontando neste trecho com **BURAQUINHO** até o vértice **2161**, de coordenadas N **8.577.767,941** m. e E **576.720,762** m.; deste, segue com azimute de 215°48'07" e distância de 31,09 m., confrontando neste trecho com **BURAQUINHO** até o vértice **2162**, de coordenadas N **8.577.742,729** m. e E **576.702,578** m.; deste, segue com azimute de 215°48'07" e distância de 27,70 m., confrontando neste trecho com **BURAQUINHO** até o vértice **2163**, de coordenadas N **8.577.720,266** m. e E **576.686,376** m.; deste, segue com azimute de 215°48'07" e distância de 9,05 m., confrontando neste trecho com **BURAQUINHO** até o vértice **2164**, de coordenadas N **8.577.712,923** m. e E **576.681,079** m.; deste, segue com azimute de 215°48'07" e distância de 18,40 m., confrontando neste trecho com **BURAQUINHO** até o vértice **2165**, de coordenadas N **8.577.698,001** m. e E **576.670,316** m.; deste, segue com azimute de 215°48'07" e distância de 52,85 m., confrontando neste trecho com **BURAQUINHO** até o vértice **2166**, de coordenadas N **8.577.655,134** m. e E **576.639,397** m.; deste, segue com azimute de 215°48'07" e distância de 6,33 m.,



## PREFEITURA MUNICIPAL DE LAURO DE FREITAS

confrontando neste trecho com **BURAQUINHO** até o vértice **2167**, de coordenadas **N 8.577.650,004** m. e **E 576.635,697** m.; deste, segue com azimute de  $222^{\circ}34'21''$  e distância de 10,25 m., confrontando neste trecho com **BURAQUINHO** até o vértice **2168**, de coordenadas **N 8.577.642,453** m. e **E 576.628,761** m.; deste, segue com azimute de  $222^{\circ}34'21''$  e distância de 25,15 m., confrontando neste trecho com **BURAQUINHO** até o vértice **2169**, de coordenadas **N 8.577.623,932** m. e **E 576.611,747** m.; deste, segue com azimute de  $222^{\circ}34'21''$  e distância de 24,72 m., confrontando neste trecho com **BURAQUINHO** até o vértice **2170**, de coordenadas **N 8.577.605,732** m. e **E 576.595,026** m.; deste, segue com azimute de  $222^{\circ}34'21''$  e distância de 9,39 m., confrontando neste trecho com **BURAQUINHO** até o vértice **2171**, de coordenadas **N 8.577.598,814** m. e **E 576.588,671** m.; deste, segue com azimute de  $229^{\circ}56'55''$  e distância de 13,39 m., confrontando neste trecho com **BURAQUINHO** até o vértice **2172**, de coordenadas **N 8.577.590,196** m. e **E 576.578,420** m.; deste, segue com azimute de  $229^{\circ}56'55''$  e distância de 5,72 m., confrontando neste trecho com **BURAQUINHO** até o vértice **2173**, de coordenadas **N 8.577.586,518** m. e **E 576.574,044** m.; deste, segue com azimute de  $229^{\circ}56'55''$  e distância de 26,71 m., confrontando neste trecho com **BURAQUINHO** até o vértice **2174**, de coordenadas **N 8.577.569,333** m. e **E 576.553,601** m.; deste, segue com azimute de  $229^{\circ}56'55''$  e distância de 21,99 m., confrontando neste trecho com **BURAQUINHO** até o vértice **2175**, de coordenadas **N 8.577.555,181** m. e **E 576.536,766** m.; deste, segue com azimute de  $229^{\circ}56'55''$  e distância de 13,98 m., confrontando neste trecho com **BURAQUINHO** até o vértice **2176**, de coordenadas **N 8.577.546,183** m. e **E 576.526,062** m.; deste, segue com azimute de  $229^{\circ}56'55''$  e distância de 7,43 m., confrontando neste trecho com **BURAQUINHO** até o vértice **2177**, de coordenadas **N 8.577.541,405** m. e **E 576.520,378** m.; deste, segue com azimute de  $236^{\circ}57'40''$  e distância de 9,65 m., confrontando neste trecho com **BURAQUINHO** até o vértice **2178**, de coordenadas **N 8.577.536,143** m. e **E 576.512,288** m.; deste, segue com azimute de  $236^{\circ}57'40''$  e distância de 11,70 m., confrontando neste trecho com **BURAQUINHO** até o vértice **2179**, de coordenadas **N 8.577.529,762** m. e **E 576.502,476** m.; deste, segue com azimute de  $236^{\circ}57'40''$  e distância de 41,62 m., confrontando neste trecho com **BURAQUINHO** até o vértice **2180**, de coordenadas **N 8.577.507,072** m. e **E 576.467,588** m.; deste, segue com azimute de  $241^{\circ}46'04''$  e distância de 157,17 m., confrontando neste trecho com **BURAQUINHO** até o vértice **2181**, de coordenadas **N 8.577.432,726** m. e **E 576.329,119** m.; deste, segue com azimute de  $241^{\circ}46'04''$  e distância de 23,31 m., confrontando neste trecho com **BURAQUINHO** até o vértice **2182**, de coordenadas **N 8.577.421,700** m. e **E 576.308,584** m.; deste, segue com azimute de  $241^{\circ}46'04''$  e distância de 80,11 m., confrontando neste trecho com **BURAQUINHO** até o vértice **2183**, de coordenadas **N 8.577.383,805** m. e **E 576.238,004** m.; deste, segue com azimute de  $241^{\circ}46'04''$  e distância de 71,27 m., confrontando neste trecho com **BURAQUINHO** até o vértice **2184**, de coordenadas **N 8.577.350,089** m. e **E 576.175,211** m.; deste, segue com azimute de  $241^{\circ}46'04''$  e distância de 42,94 m., confrontando neste trecho com **BURAQUINHO** até o vértice **2185**, de coordenadas **N 8.577.329,776** m. e **E 576.137,377** m.; deste, segue com azimute de  $241^{\circ}46'04''$  e distância de 38,42 m., confrontando neste trecho com **BURAQUINHO** até o vértice **2186**, de coordenadas **N 8.577.311,603** m. e **E 576.103,531** m.; deste, segue com azimute de  $241^{\circ}46'04''$  e distância de 21,88 m., confrontando neste trecho com **BURAQUINHO** até o vértice **2187**, de coordenadas **N 8.577.301,253** m. e **E 576.084,253** m.; deste, segue com azimute de  $241^{\circ}31'47''$  e distância de 12,46 m., confrontando neste trecho com **BURAQUINHO** até o vértice **2188**, de

**PREFEITURA MUNICIPAL DE  
LAURO DE FREITAS**

coordenadas N 8.577.295,312 m. e E 576.073,298 m.; deste, segue com azimute de 241°31'47" e distância de 33,77 m., confrontando neste trecho com **BURAQUINHO** até o vértice 2189, de coordenadas N 8.577.279,213 m. e E 576.043,610 m.; deste, segue com azimute de 241°31'47" e distância de 35,35 m., confrontando neste trecho com **BURAQUINHO** até o vértice 2190, de coordenadas N 8.577.262,359 m. e E 576.012,531 m.; deste, segue com azimute de 241°31'47" e distância de 21,66 m., confrontando neste trecho com **BURAQUINHO** até o vértice 2191, de coordenadas N 8.577.252,032 m. e E 575.993,486 m.; deste, segue com azimute de 241°31'47" e distância de 10,63 m., confrontando neste trecho com **BURAQUINHO** até o vértice 2192, de coordenadas N 8.577.246,963 m. e E 575.984,140 m.; deste, segue com azimute de 241°31'47" e distância de 13,11 m., confrontando neste trecho com **BURAQUINHO** até o vértice 2193, de coordenadas N 8.577.240,716 m. e E 575.972,619 m.; deste, segue com azimute de 241°31'47" e distância de 22,08 m., confrontando neste trecho com **BURAQUINHO** até o vértice 2194, de coordenadas N 8.577.230,192 m. e E 575.953,213 m.; deste, segue com azimute de 241°31'47" e distância de 14,36 m., confrontando neste trecho com **BURAQUINHO** até o vértice 2195, de coordenadas N 8.577.223,346 m. e E 575.940,588 m.; deste, segue com azimute de 241°31'47" e distância de 22,75 m., confrontando neste trecho com **BURAQUINHO** até o vértice 2196, de coordenadas N 8.577.212,500 m. e E 575.920,588 m.; deste, segue com azimute de 234°24'41" e distância de 10,60 m., confrontando neste trecho com **BURAQUINHO** até o vértice 2197, de coordenadas N 8.577.206,329 m. e E 575.911,965 m.; deste, segue com azimute de 234°24'41" e distância de 61,93 m., confrontando neste trecho com **BURAQUINHO** até o vértice 2198, de coordenadas N 8.577.170,291 m. e E 575.861,606 m.; deste, segue com azimute de 234°24'41" e distância de 68,19 m., confrontando neste trecho com **BURAQUINHO** até o vértice 2199, de coordenadas N 8.577.130,606 m. e E 575.806,151 m.; deste, segue com azimute de 228°01'33" e distância de 125,18 m., confrontando neste trecho com **BURAQUINHO** até o vértice 2200, de coordenadas N 8.577.046,886 m. e E 575.713,087 m.; deste, segue com azimute de 228°01'33" e distância de 344,83 m., confrontando neste trecho com **BURAQUINHO** até o vértice 2201, de coordenadas N 8.576.816,266 m. e E 575.456,725 m.; deste, segue com azimute de 228°01'33" e distância de 89,45 m., confrontando neste trecho com **PITANGUEIRAS** até o vértice 2202, de coordenadas N 8.576.756,441 m. e E 575.390,221 m.; deste, segue com azimute de 228°01'33" e distância de 138,91 m., confrontando neste trecho com **PITANGUEIRAS** até o vértice 2203, de coordenadas N 8.576.663,536 m. e E 575.286,946 m.; deste, segue com azimute de 228°01'32" e distância de 71,78 m., confrontando neste trecho com **PITANGUEIRAS** até o vértice 2204, de coordenadas N 8.576.615,528 m. e E 575.233,580 m.; deste, segue com azimute de 225°53'25" e distância de 88,76 m., confrontando neste trecho com **PITANGUEIRAS** até o vértice 2205, de coordenadas N 8.576.553,748 m. e E 575.169,850 m.; deste, segue com azimute de 228°07'38" e distância de 250,90 m., confrontando neste trecho com **PITANGUEIRAS** até o vértice 2206, de coordenadas N 8.576.386,280 m. e E 574.983,026 m.; deste, segue com azimute de 228°07'38" e distância de 271,23 m., confrontando neste trecho com **PITANGUEIRAS** até o vértice 2207, de coordenadas N 8.576.205,237 m. e E 574.781,058 m.; deste, segue com azimute de 223°08'10" e distância de 81,03 m., confrontando neste trecho com **PITANGUEIRAS** até o vértice 2208, de coordenadas N 8.576.146,110 m. e E 574.725,658 m.; deste, segue com azimute de 227°51'57" e distância de 88,30 m., confrontando neste trecho com **PITANGUEIRAS** até o vértice 2209, de coordenadas N 8.576.086,872 m. e E 574.660,176 m.; deste, segue com



## PREFEITURA MUNICIPAL DE LAURO DE FREITAS

azimute de 227°51'58" e distância de 43,89 m., confrontando neste trecho com **PITANGUEIRAS** até o vértice **2210**, de coordenadas **N 8.576.057,426 m.** e **E 574.627,626 m.**; deste, segue com azimute de 227°51'58" e distância de 116,30 m., confrontando neste trecho com **PITANGUEIRAS** até o vértice **2211**, de coordenadas **N 8.575.979,404 m.** e **E 574.541,380 m.**; deste, segue com azimute de 227°51'58" e distância de 55,37 m., confrontando neste trecho com **PITANGUEIRAS** até o vértice **2212**, de coordenadas **N 8.575.942,259 m.** e **E 574.500,320 m.**; deste, segue com azimute de 227°51'58" e distância de 75,83 m., confrontando neste trecho com **PITANGUEIRAS** até o vértice **2213**, de coordenadas **N 8.575.891,386 m.** e **E 574.444,086 m.**; deste, segue com azimute de 227°51'58" e distância de 26,91 m., confrontando neste trecho com **PITANGUEIRAS** até o vértice **2214**, de coordenadas **N 8.575.873,334 m.** e **E 574.424,131 m.**; deste, segue com azimute de 227°51'58" e distância de 46,50 m., confrontando neste trecho com **PITANGUEIRAS** até o vértice **2215**, de coordenadas **N 8.575.842,138 m.** e **E 574.389,646 m.**; deste, segue com azimute de 227°51'56" e distância de 8,11 m., confrontando neste trecho com **PITANGUEIRAS** até o vértice **1942**, de coordenadas **N 8.575.836,698 m.** e **E 574.383,633 m.**; deste, segue com azimute de 295°31'39" e distância de 13,73 m., confrontando neste trecho com **RECREIO IPITANGA** até o vértice **1941**, de coordenadas **N 8.575.842,615 m.** e **E 574.371,241 m.**; deste, segue com azimute de 295°31'39" e distância de 60,36 m., confrontando neste trecho com **RECREIO IPITANGA** até o vértice **1940**, de coordenadas **N 8.575.868,626 m.** e **E 574.316,777 m.**; deste, segue com azimute de 300°11'09" e distância de 92,25 m., confrontando neste trecho com **RECREIO IPITANGA** até o vértice **1939**, de coordenadas **N 8.575.915,009 m.** e **E 574.237,038 m.**; deste, segue com azimute de 294°03'59" e distância de 312,04 m., confrontando neste trecho com **RECREIO IPITANGA** até o vértice **1938**, de coordenadas **N 8.576.042,258 m.** e **E 573.952,118 m.**; deste, segue com azimute de 294°03'59" e distância de 63,06 m., confrontando neste trecho com **RECREIO IPITANGA** até o vértice **1937**, de coordenadas **N 8.576.067,975 m.** e **E 573.894,537 m.**; deste, segue com azimute de 294°03'59" e distância de 9,40 m., confrontando neste trecho com **RECREIO IPITANGA** até o vértice **1936**, de coordenadas **N 8.576.071,810 m.** e **E 573.885,951 m.**; deste, segue com azimute de 298°42'27" e distância de 36,22 m., confrontando neste trecho com **RECREIO IPITANGA** até o vértice **1881A**, de coordenadas **N 8.576.089,209 m.** e **E 573.854,181 m.**; deste, segue com azimute de 23°45'29" e distância de 0,09 m., confrontando neste trecho com **CAIXA D'ÁGUA** até o vértice **1882**, de coordenadas **N 8.576.089,294 m.** e **E 573.854,218 m.**; deste, segue com azimute de 36°01'39" e distância de 8,54 m., confrontando neste trecho com **CAIXA D'ÁGUA** até o vértice **1881**, de coordenadas **N 8.576.096,204 m.** e **E 573.859,243 m.**; deste, segue com azimute de 47°13'52" e distância de 11,53 m., confrontando neste trecho com **CAIXA D'ÁGUA** até o vértice **1880**, de coordenadas **N 8.576.104,035 m.** e **E 573.867,710 m.**; deste, segue com azimute de 68°04'13" e distância de 17,57 m., confrontando neste trecho com **CAIXA D'ÁGUA** até o vértice **1879**, de coordenadas **N 8.576.110,597 m.** e **E 573.884,008 m.**; deste, segue com azimute de 81°35'48" e distância de 18,83 m., confrontando neste trecho com **CAIXA D'ÁGUA** até o vértice **1878**, de coordenadas **N 8.576.113,349 m.** e **E 573.902,635 m.**; deste, segue com azimute de 76°36'27" e distância de 22,85 m., confrontando neste trecho com **CAIXA D'ÁGUA** até o vértice **1877**, de coordenadas **N 8.576.118,640 m.** e **E 573.924,860 m.**; deste, segue com azimute de 55°47'03" e distância de 12,80 m., confrontando neste trecho com **CAIXA D'ÁGUA** até o vértice **1876**, de coordenadas **N 8.576.125,837 m.** e **E 573.935,444 m.**; deste, segue com azimute de 58°46'54" e distância

**PREFEITURA MUNICIPAL DE  
LAURO DE FREITAS**

de 16,34 m., confrontando neste trecho com **CAIXA D'ÁGUA** até o vértice **1875**, de coordenadas **N 8.576.134,304** m. e **E 573.949,414** m.; deste, segue com azimute de **70°25'37"** e distância de 18,20 m., confrontando neste trecho com **CAIXA D'ÁGUA** até o vértice **1874**, de coordenadas **N 8.576.140,400** m. e **E 573.966,559** m.; deste, segue com azimute de **69°32'16"** e distância de 15,14 m., confrontando neste trecho com **CAIXA D'ÁGUA** até o vértice **1873**, de coordenadas **N 8.576.145,691** m. e **E 573.980,740** m.; deste, segue com azimute de **59°37'15"** e distância de 14,23 m., confrontando neste trecho com **CAIXA D'ÁGUA** até o vértice **1872**, de coordenadas **N 8.576.152,888** m. e **E 573.993,017** m.; deste, segue com azimute de **48°31'56"** e distância de 12,15 m., confrontando neste trecho com **CAIXA D'ÁGUA** até o vértice **1871**, de coordenadas **N 8.576.160,932** m. e **E 574.002,119** m.; deste, segue com azimute de **27°38'46"** e distância de 10,04 m., confrontando neste trecho com **CAIXA D'ÁGUA** até o vértice **1870**, de coordenadas **N 8.576.169,822** m. e **E 574.006,775** m.; deste, segue com azimute de **4°53'57"** e distância de 14,87 m., confrontando neste trecho com **CAIXA D'ÁGUA** até o vértice **1869**, de coordenadas **N 8.576.184,638** m. e **E 574.008,045** m.; deste, segue com azimute de **336°08'46"** e distância de 17,01 m., confrontando neste trecho com **CAIXA D'ÁGUA** até o vértice **1868**, de coordenadas **N 8.576.200,196** m. e **E 574.001,166** m.; deste, segue com azimute de **333°26'06"** e distância de 46,15 m., confrontando neste trecho com **CAIXA D'ÁGUA** até o vértice **1867**, de coordenadas **N 8.576.241,471** m. e **E 573.980,529** m.; deste, segue com azimute de **332°39'00"** e distância de 51,83 m., confrontando neste trecho com **CAIXA D'ÁGUA** até o vértice **1866**, de coordenadas **N 8.576.287,508** m. e **E 573.956,716** m.; deste, segue com azimute de **338°41'59"** e distância de 157,33 m., confrontando neste trecho com **CAIXA D'ÁGUA** até o vértice **1865**, de coordenadas **N 8.576.434,088** m. e **E 573.899,566** m.; deste, segue com azimute de **337°22'48"** e distância de 41,28 m., confrontando neste trecho com **CAIXA D'ÁGUA** até o vértice **1864**, de coordenadas **N 8.576.472,188** m. e **E 573.883,691** m.; deste, segue com azimute de **336°06'45"** e distância de 90,17 m., confrontando neste trecho com **CAIXA D'ÁGUA** até o vértice **1863**, de coordenadas **N 8.576.554,632** m. e **E 573.847,178** m.; deste, segue com azimute de **337°51'12"** e distância de 98,74 m., confrontando neste trecho com **CAIXA D'ÁGUA** até o vértice **1862**, de coordenadas **N 8.576.646,087** m. e **E 573.809,956** m.; deste, segue com azimute de **333°05'46"** e distância de 7,19 m., confrontando neste trecho com **CAIXA D'ÁGUA** até o vértice **1861**, de coordenadas **N 8.576.652,502** m. e **E 573.806,701** m.; deste, segue com azimute de **342°22'43"** e distância de 27,46 m., confrontando neste trecho com **CAIXA D'ÁGUA** até o vértice **1860**, de coordenadas **N 8.576.678,669** m. e **E 573.798,389** m.; deste, segue com azimute de **352°08'48"** e distância de 18,59 m., confrontando neste trecho com **CAIXA D'ÁGUA** até o vértice **1859**, de coordenadas **N 8.576.697,084** m. e **E 573.795,849** m.; deste, segue com azimute de **356°54'31"** e distância de 7,94 m., confrontando neste trecho com **CAIXA D'ÁGUA** até o vértice **1858**, de coordenadas **N 8.576.705,016** m. e **E 573.795,421** m.; deste, segue com azimute de **7°10'01"** e distância de 41,61 m., confrontando neste trecho com **CAIXA D'ÁGUA** até o vértice **1857**, de coordenadas **N 8.576.746,297** m. e **E 573.800,612** m.; deste, segue com azimute de **4°09'35"** e distância de 52,53 m., confrontando neste trecho com **CAIXA D'ÁGUA** até o vértice **1856**, de coordenadas **N 8.576.798,684** m. e **E 573.804,422** m.; deste, segue com azimute de **2°26'12"** e distância de 44,81 m., confrontando neste trecho com **CAIXA D'ÁGUA** até o vértice **1855**, de coordenadas **N 8.576.843,452** m. e **E 573.806,327** m.; deste, segue com azimute de **2°42'18"** e distância de 40,37 m., confrontando neste trecho com **CAIXA D'ÁGUA** até o





## PREFEITURA MUNICIPAL DE LAURO DE FREITAS

vértice **1854**, de coordenadas N **8.576.883,775** m. e E **573.808,232** m.; deste, segue com azimute de  $2^{\circ}26'03''$  e distância de 201,84 m., confrontando neste trecho com **CAIXA D'ÁGUA** até o vértice **1853**, de coordenadas N **8.577.085,430** m. e E **573.816,804** m.; deste, segue com azimute de  $1^{\circ}48'07''$  e distância de 289,47 m., confrontando neste trecho com **CAIXA D'ÁGUA** até o vértice **1852**, de coordenadas N **8.577.374,758** m. e E **573.825,906** m.; deste, segue com azimute de  $3^{\circ}08'42''$  e distância de 115,74 m., confrontando neste trecho com **CAIXA D'ÁGUA** até o vértice **1851**, de coordenadas N **8.577.490,328** m. e E **573.832,256** m.; deste, segue com azimute de  $0^{\circ}20'18''$  e distância de 215,14 m., confrontando neste trecho com **CAIXA D'ÁGUA** até o vértice **1850**, de coordenadas N **8.577.705,466** m. e E **573.833,526** m.; deste, segue com azimute de  $359^{\circ}19'14''$  e distância de 194,98 m., confrontando neste trecho com **CAIXA D'ÁGUA** até o vértice **1849**, de coordenadas N **8.577.900,437** m. e E **573.831,214** m.; deste, segue com azimute de  $359^{\circ}19'14''$  e distância de 3,31 m., confrontando neste trecho com **CAIXA D'ÁGUA** até o vértice **1848**, de coordenadas N **8.577.903,745** m. e E **573.831,175** m.; deste, segue com azimute de  $350^{\circ}30'13''$  e distância de 92,76 m., confrontando neste trecho com **CAIXA D'ÁGUA** até o vértice **1847**, de coordenadas N **8.577.995,231** m. e E **573.815,871** m.; deste, segue com azimute de  $319^{\circ}29'21''$  e distância de 166,70 m., confrontando neste trecho com **CAIXA D'ÁGUA** até o vértice **1846**, de coordenadas N **8.578.121,972** m. e E **573.707,583** m.; deste, segue com azimute de  $329^{\circ}22'32''$  e distância de 28,25 m., confrontando neste trecho com **CAIXA D'ÁGUA** até o vértice **1845**, de coordenadas N **8.578.146,284** m. e E **573.693,191** m.; deste, segue com azimute de  $334^{\circ}53'07''$  e distância de 22,44 m., confrontando neste trecho com **CAIXA D'ÁGUA** até o vértice **1844**, de coordenadas N **8.578.166,604** m. e E **573.683,666** m.; deste, segue com azimute de  $353^{\circ}28'49''$  e distância de 22,37 m., confrontando neste trecho com **CAIXA D'ÁGUA** até o vértice **1843**, de coordenadas N **8.578.188,829** m. e E **573.681,126** m.; deste, segue com azimute de  $2^{\circ}23'09''$  e distância de 30,51 m., confrontando neste trecho com **CAIXA D'ÁGUA** até o vértice **1842**, de coordenadas N **8.578.219,309** m. e E **573.682,396** m.; deste, segue com azimute de  $13^{\circ}40'17''$  e distância de 48,36 m., confrontando neste trecho com **CAIXA D'ÁGUA** até o vértice **1841**, de coordenadas N **8.578.266,299** m. e E **573.693,826** m.; deste, segue com azimute de  $25^{\circ}01'01''$  e distância de 31,53 m., confrontando neste trecho com **CAIXA D'ÁGUA** até o vértice **1840**, de coordenadas N **8.578.294,874** m. e E **573.707,161** m.; deste, segue com azimute de  $30^{\circ}57'50''$  e distância de 37,03 m., confrontando neste trecho com **CAIXA D'ÁGUA** até o vértice **1839**, de coordenadas N **8.578.326,625** m. e E **573.726,211** m.; deste, segue com azimute de  $38^{\circ}53'04''$  e distância de 25,29 m., confrontando neste trecho com **CAIXA D'ÁGUA** até o vértice **1838**, de coordenadas N **8.578.346,310** m. e E **573.742,086** m.; deste, segue com azimute de  $23^{\circ}37'46''$  e distância de 9,74 m., confrontando neste trecho com **CAIXA D'ÁGUA** até o vértice **1686**, de coordenadas N **8.578.355,229** m. e E **573.745,988** m.; deste, segue com azimute de  $23^{\circ}37'46''$  e distância de 1,35 m., confrontando neste trecho com **QUINGOMA** até o vértice **1685**, de coordenadas N **8.578.356,470** m. e E **573.746,531** m.; deste, segue com azimute de  $28^{\circ}32'08''$  e distância de 6,42 m., confrontando neste trecho com **QUINGOMA** até o vértice **1684**, de coordenadas N **8.578.362,107** m. e E **573.749,596** m.; deste, segue com azimute de  $22^{\circ}33'54''$  e distância de 128,29 m., confrontando neste trecho com **QUINGOMA** até o vértice **1683**, de coordenadas N **8.578.480,573** m. e E **573.798,823** m.; deste, segue com azimute de  $26^{\circ}10'13''$  e distância de 318,67 m., confrontando neste trecho com **QUINGOMA** até o vértice **1682**, de coordenadas N **8.578.766,577** m. e E **573.939,370** m.; deste, segue com

**PREFEITURA MUNICIPAL DE  
LAURO DE FREITAS**

azimute de 19°31'09" e distância de 147,92 m., confrontando neste trecho com **QUINGOMA** até o vértice **1681**, de coordenadas **N 8.578.905,997 m.** e **E 573.988,794 m.**; deste, segue com azimute de 25°42'28" e distância de 107,00 m., confrontando neste trecho com **QUINGOMA** até o vértice **1136**, de coordenadas **N 8.579.002,402 m.** e **E 574.035,207 m.**; deste, segue com azimute de 116°33'54" e distância de 10,44 m., confrontando neste trecho com **JAMBEIRO** até o vértice **1137**, de coordenadas **N 8.578.997,732 m.** e **E 574.044,548 m.**; deste, segue com azimute de 87°16'25" e distância de 13,35 m., confrontando neste trecho com **JAMBEIRO** até o vértice **1138**, de coordenadas **N 8.578.998,367 m.** e **E 574.057,883 m.**; deste, segue com azimute de 74°18'36" e distância de 11,74 m., confrontando neste trecho com **JAMBEIRO** até o vértice **1139**, de coordenadas **N 8.579.001,542 m.** e **E 574.069,186 m.**; deste, segue com azimute de 53°07'48" e distância de 44,45 m., confrontando neste trecho com **JAMBEIRO** até o vértice **1140**, de coordenadas **N 8.579.028,212 m.** e **E 574.104,746 m.**; deste, segue com azimute de 73°41'10" e distância de 27,13 m., confrontando neste trecho com **JAMBEIRO** até o vértice **1141**, de coordenadas **N 8.579.035,832 m.** e **E 574.130,781 m.**; deste, segue com azimute de 90°00'00" e distância de 23,50 m., confrontando neste trecho com **JAMBEIRO** até o vértice **1142**, de coordenadas **N 8.579.035,832 m.** e **E 574.154,276 m.**; deste, segue com azimute de 93°03'59" e distância de 71,22 m., confrontando neste trecho com **JAMBEIRO** até o vértice **1143**, de coordenadas **N 8.579.032,022 m.** e **E 574.225,396 m.**; deste, segue com azimute de 91°12'37" e distância de 90,19 m., confrontando neste trecho com **JAMBEIRO** até o vértice **1144**, de coordenadas **N 8.579.030,117 m.** e **E 574.315,566 m.**; deste, segue com azimute de 89°41'00" e distância de 114,94 m., confrontando neste trecho com **JAMBEIRO** até o vértice **1145**, de coordenadas **N 8.579.030,752 m.** e **E 574.430,501 m.**; deste, segue com azimute de 81°40'28" e distância de 26,31 m., confrontando neste trecho com **JAMBEIRO** até o vértice **1146**, de coordenadas **N 8.579.034,562 m.** e **E 574.456,536 m.**; deste, segue com azimute de 68°11'55" e distância de 17,10 m., confrontando neste trecho com **JAMBEIRO** até o vértice **1147**, de coordenadas **N 8.579.040,912 m.** e **E 574.472,412 m.**; deste, segue com azimute de 60°15'18" e distância de 25,60 m., confrontando neste trecho com **JAMBEIRO** até o vértice **1148**, de coordenadas **N 8.579.053,612 m.** e **E 574.494,637 m.**; deste, segue com azimute de 57°50'52" e distância de 26,25 m., confrontando neste trecho com **JAMBEIRO** até o vértice **1149**, de coordenadas **N 8.579.067,582 m.** e **E 574.516,862 m.**; deste, segue com azimute de 38°39'35" e distância de 32,53 m., confrontando neste trecho com **JAMBEIRO** até o vértice **1150**, de coordenadas **N 8.579.092,982 m.** e **E 574.537,182 m.**; deste, segue com azimute de 35°17'12" e distância de 50,57 m., confrontando neste trecho com **JAMBEIRO** até o vértice **1151**, de coordenadas **N 8.579.134,257 m.** e **E 574.566,392 m.**; deste, segue com azimute de 27°06'53" e distância de 94,74 m., confrontando neste trecho com **JAMBEIRO** até o vértice **1152**, de coordenadas **N 8.579.218,585 m.** e **E 574.609,572 m.**; deste, segue com azimute de 29°36'16" e distância de 46,84 m., confrontando neste trecho com **JAMBEIRO** até o vértice **158**, de coordenadas **N 8.579.259,310 m.** e **E 574.632,710 m.**; deste, segue com azimute de 75°15'23" e distância de 36,22 m., confrontando neste trecho com **RIO JOANES (CAMAÇARI)**, até o vértice **159**, de coordenadas **N 8.579.268,528 m.** e **E 574.667,739 m.**; deste, segue com azimute de 82°52'31" e distância de 31,02 m., confrontando neste trecho com **RIO JOANES (CAMAÇARI)**, até o vértice **160**, de coordenadas **N 8.579.272,375 m.** e **E 574.698,519 m.**; ponto inicial da descrição deste perímetro. Todas as coordenadas aqui descritas estão geo-referenciadas ao Sistema Geodésico Brasileiro, e encontram-se representadas no Sistema UTM, referenciadas ao



## PREFEITURA MUNICIPAL DE LAURO DE FREITAS

**Meridiano Central 39° WGr**, tendo como o Datum o **WGS84**. Todos os azimutes e distâncias, áreas e perímetros foram calculados no plano de projeção UTM.

### VIII - BAIRRO CAIXA D'ÁGUA

Área (m<sup>2</sup>): 1.399.370,14 m<sup>2</sup>

Perímetro(m): 7.177,21 m

Inicia-se a descrição deste perímetro no vértice **1686**, de coordenadas N **8.578.355,229** m. e E **573.745,988** m., situado no limite com **PORTÃO**, deste, segue com azimute de 203°37'46" e distância de 9,74 m., confrontando neste trecho com **PORTÃO**, até o vértice **1838**, de coordenadas N **8.578.346,310** m. e E **573.742,086** m.; deste, segue com azimute de 218°53'04" e distância de 25,29 m., confrontando neste trecho com **PORTÃO**, até o vértice **1839**, de coordenadas N **8.578.326,625** m. e E **573.726,211** m.; deste, segue com azimute de 210°57'50" e distância de 37,03 m., confrontando neste trecho com **PORTÃO**, até o vértice **1840**, de coordenadas N **8.578.294,874** m. e E **573.707,161** m.; deste, segue com azimute de 205°01'01" e distância de 31,53 m., confrontando neste trecho com **PORTÃO**, até o vértice **1841**, de coordenadas N **8.578.266,299** m. e E **573.693,826** m.; deste, segue com azimute de 193°40'17" e distância de 48,36 m., confrontando neste trecho com **PORTÃO**, até o vértice **1842**, de coordenadas N **8.578.219,309** m. e E **573.682,396** m.; deste, segue com azimute de 182°23'09" e distância de 30,51 m., confrontando neste trecho com **PORTÃO**, até o vértice **1843**, de coordenadas N **8.578.188,829** m. e E **573.681,126** m.; deste, segue com azimute de 173°28'49" e distância de 22,37 m., confrontando neste trecho com **PORTÃO**, até o vértice **1844**, de coordenadas N **8.578.166,604** m. e E **573.683,666** m.; deste, segue com azimute de 154°53'07" e distância de 22,44 m., confrontando neste trecho com **PORTÃO**, até o vértice **1845**, de coordenadas N **8.578.146,284** m. e E **573.693,191** m.; deste, segue com azimute de 149°22'32" e distância de 28,25 m., confrontando neste trecho com **PORTÃO**, até o vértice **1846**, de coordenadas N **8.578.121,972** m. e E **573.707,583** m.; deste, segue com azimute de 139°29'21" e distância de 166,70 m., confrontando neste trecho com **PORTÃO**, até o vértice **1847**, de coordenadas N **8.577.995,231** m. e E **573.815,871** m.; deste, segue com azimute de 170°30'13" e distância de 92,76 m., confrontando neste trecho com **PORTÃO**, até o vértice **1848**, de coordenadas N **8.577.903,745** m. e E **573.831,175** m.; deste, segue com azimute de 179°19'14" e distância de 3,31 m., confrontando neste trecho com **PORTÃO**, até o vértice **1849**, de coordenadas N **8.577.900,437** m. e E **573.831,214** m.; deste, segue com azimute de 179°19'14" e distância de 194,98 m., confrontando neste trecho com **PORTÃO**, até o vértice **1850**, de coordenadas N **8.577.705,466** m. e E **573.833,526** m.; deste, segue com azimute de 180°20'18" e distância de 215,14 m., confrontando neste trecho com **PORTÃO**, até o vértice **1851**, de coordenadas N **8.577.490,328** m. e E **573.832,256** m.; deste, segue com azimute de 183°08'42" e distância de 115,74 m., confrontando neste trecho com **PORTÃO**, até o vértice **1852**, de coordenadas N **8.577.374,758** m. e E **573.825,906** m.; deste, segue com azimute de 181°48'07" e distância de 289,47 m., confrontando neste trecho com **PORTÃO**, até o vértice **1853**, de coordenadas N **8.577.085,430** m. e E **573.816,804** m.; deste, segue com azimute de 182°26'03" e distância de 201,84 m., confrontando neste trecho com **PORTÃO**, até o vértice **1854**, de coordenadas N **8.576.883,775** m. e E **573.808,232** m.; deste, segue com azimute de 182°42'18" e distância de 40,37 m., confrontando neste trecho com **PORTÃO**, até o vértice **1855**, de coordenadas N **8.576.843,452** m. e E **573.806,327** m.;

**PREFEITURA MUNICIPAL DE  
LAURO DE FREITAS**

deste, segue com azimute de  $182^{\circ}26'12''$  e distância de 44,81 m., confrontando neste trecho com **PORTÃO**, até o vértice **1856**, de coordenadas N **8.576.798,684** m. e E **573.804,422** m.; deste, segue com azimute de  $184^{\circ}09'35''$  e distância de 52,53 m., confrontando neste trecho com **PORTÃO**, até o vértice **1857**, de coordenadas N **8.576.746,297** m. e E **573.800,612** m.; deste, segue com azimute de  $187^{\circ}10'01''$  e distância de 41,61 m., confrontando neste trecho com **PORTÃO**, até o vértice **1858**, de coordenadas N **8.576.705,016** m. e E **573.795,421** m.; deste, segue com azimute de  $176^{\circ}54'31''$  e distância de 7,94 m., confrontando neste trecho com **PORTÃO**, até o vértice **1859**, de coordenadas N **8.576.697,084** m. e E **573.795,849** m.; deste, segue com azimute de  $172^{\circ}08'48''$  e distância de 18,59 m., confrontando neste trecho com **PORTÃO**, até o vértice **1860**, de coordenadas N **8.576.678,669** m. e E **573.798,389** m.; deste, segue com azimute de  $162^{\circ}22'43''$  e distância de 27,46 m., confrontando neste trecho com **PORTÃO**, até o vértice **1861**, de coordenadas N **8.576.652,502** m. e E **573.806,701** m.; deste, segue com azimute de  $153^{\circ}05'46''$  e distância de 7,19 m., confrontando neste trecho com **PORTÃO**, até o vértice **1862**, de coordenadas N **8.576.646,087** m. e E **573.809,956** m.; deste, segue com azimute de  $157^{\circ}51'12''$  e distância de 98,74 m., confrontando neste trecho com **PORTÃO**, até o vértice **1863**, de coordenadas N **8.576.554,632** m. e E **573.847,178** m.; deste, segue com azimute de  $156^{\circ}06'45''$  e distância de 90,17 m., confrontando neste trecho com **PORTÃO**, até o vértice **1864**, de coordenadas N **8.576.472,188** m. e E **573.883,691** m.; deste, segue com azimute de  $157^{\circ}22'48''$  e distância de 41,28 m., confrontando neste trecho com **PORTÃO**, até o vértice **1865**, de coordenadas N **8.576.434,088** m. e E **573.899,566** m.; deste, segue com azimute de  $158^{\circ}41'59''$  e distância de 157,33 m., confrontando neste trecho com **PORTÃO**, até o vértice **1866**, de coordenadas N **8.576.287,508** m. e E **573.956,716** m.; deste, segue com azimute de  $152^{\circ}39'00''$  e distância de 51,83 m., confrontando neste trecho com **PORTÃO**, até o vértice **1867**, de coordenadas N **8.576.241,471** m. e E **573.980,529** m.; deste, segue com azimute de  $153^{\circ}26'06''$  e distância de 46,15 m., confrontando neste trecho com **PORTÃO**, até o vértice **1868**, de coordenadas N **8.576.200,196** m. e E **574.001,166** m.; deste, segue com azimute de  $156^{\circ}08'46''$  e distância de 17,01 m., confrontando neste trecho com **PORTÃO**, até o vértice **1869**, de coordenadas N **8.576.184,638** m. e E **574.008,045** m.; deste, segue com azimute de  $184^{\circ}53'57''$  e distância de 14,87 m., confrontando neste trecho com **PORTÃO**, até o vértice **1870**, de coordenadas N **8.576.169,822** m. e E **574.006,775** m.; deste, segue com azimute de  $207^{\circ}38'46''$  e distância de 10,04 m., confrontando neste trecho com **PORTÃO**, até o vértice **1871**, de coordenadas N **8.576.160,932** m. e E **574.002,119** m.; deste, segue com azimute de  $228^{\circ}31'56''$  e distância de 12,15 m., confrontando neste trecho com **PORTÃO**, até o vértice **1872**, de coordenadas N **8.576.152,888** m. e E **573.993,017** m.; deste, segue com azimute de  $239^{\circ}37'15''$  e distância de 14,23 m., confrontando neste trecho com **PORTÃO**, até o vértice **1873**, de coordenadas N **8.576.145,691** m. e E **573.980,740** m.; deste, segue com azimute de  $249^{\circ}32'16''$  e distância de 15,14 m., confrontando neste trecho com **PORTÃO**, até o vértice **1874**, de coordenadas N **8.576.140,400** m. e E **573.966,559** m.; deste, segue com azimute de  $250^{\circ}25'37''$  e distância de 18,20 m., confrontando neste trecho com **PORTÃO**, até o vértice **1875**, de coordenadas N **8.576.134,304** m. e E **573.949,414** m.; deste, segue com azimute de  $238^{\circ}46'54''$  e distância de 16,34 m., confrontando neste trecho com **PORTÃO**, até o vértice **1876**, de coordenadas N **8.576.125,837** m. e E **573.935,444** m.; deste, segue com azimute de  $235^{\circ}47'03''$  e distância de 12,80 m., confrontando neste trecho com **PORTÃO**, até o vértice **1877**, de coordenadas N **8.576.118,640** m. e E **573.924,860** m.; deste, segue com azimute de  $256^{\circ}36'27''$  e distância de 22,85 m., confrontando neste trecho com **PORTÃO**, até o vértice **1878**, de coordenadas N **8.576.113,349** m. e E **573.902,635** m.; deste, segue com azimute de  $261^{\circ}35'48''$  e distância



## PREFEITURA MUNICIPAL DE LAURO DE FREITAS

de 18,83 m., confrontando neste trecho com **PORTÃO**, até o vértice **1879**, de coordenadas N **8.576.110,597** m. e E **573.884,008** m.; deste, segue com azimute de 248°04'13" e distância de 17,57 m., confrontando neste trecho com **PORTÃO**, até o vértice **1880**, de coordenadas N **8.576.104,035** m. e E **573.867,710** m.; deste, segue com azimute de 227°13'52" e distância de 11,53 m., confrontando neste trecho com **PORTÃO**, até o vértice **1881**, de coordenadas N **8.576.096,204** m. e E **573.859,243** m.; deste, segue com azimute de 216°01'39" e distância de 8,54 m., confrontando neste trecho com **PORTÃO**, até o vértice **1882**, de coordenadas N **8.576.089,294** m. e E **573.854,218** m.; deste, segue com azimute de 203°45'29" e distância de 7,51 m., confrontando neste trecho com **RECREIO DE IPITANGA**, até o vértice **1883**, de coordenadas N **8.576.082,422** m. e E **573.851,193** m.; deste, segue com azimute de 188°52'50" e distância de 6,86 m., confrontando neste trecho com **RECREIO DE IPITANGA**, até o vértice **1884**, de coordenadas N **8.576.075,648** m. e E **573.850,135** m.; deste, segue com azimute de 172°41'39" e distância de 8,32 m., confrontando neste trecho com **RECREIO DE IPITANGA**, até o vértice **1885**, de coordenadas N **8.576.067,393** m. e E **573.851,193** m.; deste, segue com azimute de 177°27'19" e distância de 9,53 m., confrontando neste trecho com **RECREIO DE IPITANGA**, até o vértice **1886**, de coordenadas N **8.576.057,868** m. e E **573.851,616** m.; deste, segue com azimute de 201°48'05" e distância de 11,40 m., confrontando neste trecho com **RECREIO DE IPITANGA**, até o vértice **1887**, de coordenadas N **8.576.047,285** m. e E **573.847,383** m.; deste, segue com azimute de 208°31'23" e distância de 11,08 m., confrontando neste trecho com **RECREIO DE IPITANGA**, até o vértice **1888**, de coordenadas N **8.576.037,548** m. e E **573.842,091** m.; deste, segue com azimute de 232°01'42" e distância de 11,01 m., confrontando neste trecho com **RECREIO DE IPITANGA**, até o vértice **1889**, de coordenadas N **8.576.030,775** m. e E **573.833,413** m.; deste, segue com azimute de 242°42'02" e distância de 14,77 m., confrontando neste trecho com **RECREIO DE IPITANGA**, até o vértice **1890**, de coordenadas N **8.576.024,002** m. e E **573.820,290** m.; deste, segue com azimute de 241°18'50" e distância de 12,79 m., confrontando neste trecho com **RECREIO DE IPITANGA**, até o vértice **1891**, de coordenadas N **8.576.017,863** m. e E **573.809,071** m.; deste, segue com azimute de 263°09'26" e distância de 10,66 m., confrontando neste trecho com **RECREIO DE IPITANGA**, até o vértice **1892**, de coordenadas N **8.576.016,593** m. e E **573.798,488** m.; deste, segue com azimute de 270°00'00" e distância de 5,29 m., confrontando neste trecho com **RECREIO DE IPITANGA**, até o vértice **1893**, de coordenadas N **8.576.016,593** m. e E **573.793,196** m.; deste, segue com azimute de 312°36'51" e distância de 7,19 m., confrontando neste trecho com **RECREIO DE IPITANGA**, até o vértice **1894**, de coordenadas N **8.576.021,462** m. e E **573.787,905** m.; deste, segue com azimute de 311°45'37" e distância de 7,95 m., confrontando neste trecho com **RECREIO DE IPITANGA**, até o vértice **1895**, de coordenadas N **8.576.026,753** m. e E **573.781,978** m.; deste, segue com azimute de 296°06'50" e distância de 12,02 m., confrontando neste trecho com **RECREIO DE IPITANGA**, até o vértice **1896**, de coordenadas N **8.576.032,045** m. e E **573.771,183** m.; deste, segue com azimute de 284°20'58" e distância de 9,39 m., confrontando neste trecho com **RECREIO DE IPITANGA**, até o vértice **1897**, de coordenadas N **8.576.034,373** m. e E **573.762,081** m.; deste, segue com azimute de 268°07'20" e distância de 12,92 m., confrontando neste trecho com **RECREIO DE IPITANGA**, até o vértice **1898**, de coordenadas N **8.576.033,950** m. e E **573.749,170** m.; deste, segue com azimute de 264°41'08" e distância de 9,14 m., confrontando neste trecho com **RECREIO DE IPITANGA**, até o vértice **1899**, de coordenadas N **8.576.033,103** m. e E **573.740,068** m.;

**PREFEITURA MUNICIPAL DE  
LAURO DE FREITAS**

deste, segue com azimute de 270°00'00" e distância de 6,35 m., confrontando neste trecho com **RECREIO DE IPITANGA**, até o vértice **1900**, de coordenadas **N 8.576.033,103 m.** e **E 573.733,718 m.**; deste, segue com azimute de 283°45'39" e distância de 10,68 m., confrontando neste trecho com **RECREIO DE IPITANGA**, até o vértice **1901**, de coordenadas **N 8.576.035,643 m.** e **E 573.723,346 m.**; deste, segue com azimute de 282°28'44" e distância de 26,16 m., confrontando neste trecho com **RECREIO DE IPITANGA**, até o vértice **1902**, de coordenadas **N 8.576.041,295 m.** e **E 573.697,806 m.**; deste, segue com azimute de 197°37'07" e distância de 31,43 m., confrontando neste trecho com **RECREIO DE IPITANGA**, até o vértice **1903**, de coordenadas **N 8.576.011,342 m.** e **E 573.688,294 m.**; deste, segue com azimute de 197°37'07" e distância de 4,88 m., confrontando neste trecho com **RECREIO DE IPITANGA**, até o vértice **1904**, de coordenadas **N 8.576.006,692 m.** e **E 573.686,817 m.**; deste, segue com azimute de 197°37'07" e distância de 2,32 m., confrontando neste trecho com **RECREIO DE IPITANGA**, até o vértice **1905**, de coordenadas **N 8.576.004,482 m.** e **E 573.686,115 m.**; deste, segue com azimute de 197°37'07" e distância de 19,91 m., confrontando neste trecho com **RECREIO DE IPITANGA**, até o vértice **1906**, de coordenadas **N 8.575.985,503 m.** e **E 573.680,088 m.**; deste, segue com azimute de 196°49'11" e distância de 10,57 m., confrontando neste trecho com **RECREIO DE IPITANGA**, até o vértice **1907**, de coordenadas **N 8.575.975,389 m.** e **E 573.677,031 m.**; deste, segue com azimute de 196°49'11" e distância de 1,88 m., confrontando neste trecho com **RECREIO DE IPITANGA**, até o vértice **1908**, de coordenadas **N 8.575.973,585 m.** e **E 573.676,485 m.**; deste, segue com azimute de 283°06'09" e distância de 18,05 m., confrontando neste trecho com **RECREIO DE IPITANGA**, até o vértice **1909**, de coordenadas **N 8.575.977,677 m.** e **E 573.658,905 m.**; deste, segue com azimute de 281°24'09" e distância de 99,76 m., confrontando neste trecho com **RECREIO DE IPITANGA**, até o vértice **1910**, de coordenadas **N 8.575.997,400 m.** e **E 573.561,113 m.**; deste, segue com azimute de 278°07'46" e distância de 87,80 m., confrontando neste trecho com **RECREIO DE IPITANGA**, até o vértice **1911**, de coordenadas **N 8.576.009,815 m.** e **E 573.474,200 m.**; deste, segue com azimute de 277°26'04" e distância de 10,25 m., confrontando neste trecho com **RECREIO DE IPITANGA**, até o vértice **1912**, de coordenadas **N 8.576.011,141m.** e **E 573.464,038 m.**; deste, segue com azimute de 278°51'29" e distância de 5,94 m., confrontando neste trecho com **RECREIO DE IPITANGA**, até o vértice **1913**, de coordenadas **N 8.576.012,056 m.** e **E 573.458,167 m.**; deste, segue com azimute de 190°51'23" e distância de 15,73 m., confrontando neste trecho com **RECREIO DE IPITANGA**, até o vértice **1914**, de coordenadas **N 8.575.996,604 m.** e **E 573.455,204 m.**; deste, segue com azimute de 188°15'53" e distância de 30,90 m., confrontando neste trecho com **RECREIO DE IPITANGA**, até o vértice **1915**, de coordenadas **N 8.575.966,021 m.** e **E 573.450,761 m.**; deste, segue com azimute de 188°15'53" e distância de 0,53 m., confrontando neste trecho com **RECREIO DE IPITANGA**, até o vértice **1916**, de coordenadas **N 8.575.965,496 m.** e **E 573.450,685 m.**; deste, segue com azimute de 185°26'31" e distância de 62,60 m., confrontando neste trecho com **RECREIO DE IPITANGA**, até o vértice **1917**, de coordenadas **N 8.575.903,180 m.** e **E 573.444,748 m.**; deste, segue com azimute de 268°18'58" e distância de 6,91 m., confrontando neste trecho com **RECREIO DE IPITANGA**, até o vértice **1918**, de coordenadas **N 8.575.902,977 m.** e **E 573.437,844 m.**; deste, segue com azimute de 266°43'31" e distância de 25,88 m., confrontando neste trecho com **RECREIO DE IPITANGA**, até o vértice **1919**, de coordenadas **N 8.575.901,498 m.** e **E 573.412,005 m.**; deste, segue com azimute de



## PREFEITURA MUNICIPAL DE LAURO DE FREITAS

266°43'31" e distância de 13,27 m., confrontando neste trecho com **RECREIO DE IPITANGA**, até o vértice **1920**, de coordenadas N **8.575.900,740** m. e E **573.398,752** m.; deste, segue com azimute de 263°44'45" e distância de 37,31 m., confrontando neste trecho com **RECREIO DE IPITANGA**, até o vértice **1921**, de coordenadas N **8.575.896,676** m. e E **573.361,668** m.; deste, segue com azimute de 266°47'04" e distância de 30,19 m., confrontando neste trecho com **RECREIO DE IPITANGA**, até o vértice **1922**, de coordenadas N **8.575.894,983** m. e E **573.331,526** m.; deste, segue com azimute de 329°32'04" e distância de 3,34 m., confrontando neste trecho com **RECREIO DE IPITANGA**, até o vértice **1923**, de coordenadas N **8.575.897,861** m. e E **573.329,833** m.; deste, segue com azimute de 286°40'06" e distância de 2,46 m., confrontando neste trecho com **RECREIO DE IPITANGA**, até o vértice **1924**, de coordenadas N **8.575.898,566** m. e E **573.327,479** m.; deste, segue com azimute de 257°44'28" e distância de 15,55 m., confrontando neste trecho com **RECREIO DE IPITANGA**, até o vértice **1925**, de coordenadas N **8.575.895,265** m. e E **573.312,289** m.; deste, segue com azimute de 257°44'28" e distância de 0,99 m., confrontando neste trecho com **RECREIO DE IPITANGA**, até o vértice **1926**, de coordenadas N **8.575.895,055** m. e E **573.311,321** m.; deste, segue com azimute de 247°51'08" e distância de 2,78 m., confrontando neste trecho com **RECREIO DE IPITANGA**, até o vértice **1927**, de coordenadas N **8.575.894,009** m. e E **573.308,751** m.; deste, segue com azimute de 273°34'35" e distância de 13,57 m., confrontando neste trecho com **RECREIO DE IPITANGA**, até o vértice **1928**, de coordenadas N **8.575.894,856** m. e E **573.295,204** m.; deste, segue com azimute de 267°52'22" e distância de 59,31 m., confrontando neste trecho com **RECREIO DE IPITANGA**, até o vértice **1929**, de coordenadas N **8.575.892,654** m. e E **573.235,938** m.; deste, segue com azimute de 272°09'11" e distância de 22,54 m., confrontando neste trecho com **RECREIO DE IPITANGA**, até o vértice **1930**, de coordenadas N **8.575.893,501** m. e E **573.213,416** m.; deste, segue com azimute de 266°47'16" e distância de 33,24 m., confrontando neste trecho com **RECREIO DE IPITANGA**, até o vértice **1931**, de coordenadas N **8.575.891,638** m. e E **573.180,227** m.; deste, segue com azimute de 267°16'35" e distância de 29,99 m., confrontando neste trecho com **RECREIO DE IPITANGA**, até o vértice **1932**, de coordenadas N **8.575.890,213** m. e E **573.150,274** m.; deste, segue com azimute de 254°28'34" e distância de 4,50 m., confrontando neste trecho com **RECREIO DE IPITANGA**, até o vértice **1933**, de coordenadas N **8.575.889,009** m. e E **573.145,937** m.; deste, segue com azimute de 254°28'34" e distância de 3,21 m., confrontando neste trecho com **RECREIO DE IPITANGA**, até o vértice **1934**, de coordenadas N **8.575.888,150** m. e E **573.142,844** m.; deste, segue com azimute de 251°54'04" e distância de 7,84 m., confrontando neste trecho com **RECREIO DE IPITANGA**, até o vértice **1935**, de coordenadas N **8.575.885,712** m. e E **573.135,387** m.; deste, segue com azimute de 251°54'04" e distância de 2,65 m., confrontando neste trecho com **RECREIO DE IPITANGA**, até o vértice **1813**, de coordenadas N **8.575.884,889** m. e E **573.132,867** m.; deste, segue com azimute de 329°25'29" e distância de 2,19 m., confrontando neste trecho com **VIDA NOVA**, até o vértice **1812**, de coordenadas N **8.575.886,774** m. e E **573.131,754** m.; deste, segue com azimute de 329°25'29" e distância de 54,48 m., confrontando neste trecho com **VIDA NOVA**, até o vértice **1811**, de coordenadas N **8.575.933,680** m. e E **573.104,041** m.; deste, segue com azimute de 329°38'06" e distância de 29,47 m., confrontando neste trecho com **VIDA NOVA**, até o vértice **1810**, de coordenadas N **8.575.959,107** m. e E **573.089,144** m.; deste, segue com azimute de 329°38'06" e distância de 13,68 m., confrontando neste trecho com **VIDA NOVA**,

**PREFEITURA MUNICIPAL DE  
LAURO DE FREITAS**

até o vértice **1809**, de coordenadas **N 8.575.970,909** m. e **E 573.082,229** m.; deste, segue com azimute de **326°56'13"** e distância de **39,34** m., confrontando neste trecho com **VIDA NOVA**, até o vértice **1808**, de coordenadas **N 8.576.003,875** m. e **E 573.060,770** m.; deste, segue com azimute de **326°56'13"** e distância de **33,67** m., confrontando neste trecho com **VIDA NOVA**, até o vértice **1807**, de coordenadas **N 8.576.032,089** m. e **E 573.042,403** m.; deste, segue com azimute de **323°49'29"** e distância de **64,15** m., confrontando neste trecho com **VIDA NOVA**, até o vértice **1806**, de coordenadas **N 8.576.083,874** m. e **E 573.004,536** m.; deste, segue com azimute de **323°49'29"** e distância de **5,02** m., confrontando neste trecho com **VIDA NOVA**, até o vértice **1805**, de coordenadas **N 8.576.087,924** m. e **E 573.001,574** m.; deste, segue com azimute de **323°49'29"** e distância de **12,52** m., confrontando neste trecho com **VIDA NOVA**, até o vértice **1804**, de coordenadas **N 8.576.098,035** m. e **E 572.994,181** m.; deste, segue com azimute de **323°00'28"** e distância de **46,05** m., confrontando neste trecho com **VIDA NOVA**, até o vértice **1803**, de coordenadas **N 8.576.134,819** m. e **E 572.966,470** m.; deste, segue com azimute de **322°43'18"** e distância de **35,51** m., confrontando neste trecho com **VIDA NOVA**, até o vértice **1802**, de coordenadas **N 8.576.163,076** m. e **E 572.944,961** m.; deste, segue com azimute de **320°32'08"** e distância de **39,73** m., confrontando neste trecho com **VIDA NOVA**, até o vértice **1801**, de coordenadas **N 8.576.193,752** m. e **E 572.919,706** m.; deste, segue com azimute de **70°12'20"** e distância de **48,20** m., confrontando neste trecho com **VIDA NOVA**, até o vértice **1800**, de coordenadas **N 8.576.210,076** m. e **E 572.965,060** m.; deste, segue com azimute de **70°12'20"** e distância de **8,82** m., confrontando neste trecho com **VIDA NOVA**, até o vértice **1799**, de coordenadas **N 8.576.213,063** m. e **E 572.973,361** m.; deste, segue com azimute de **70°12'20"** e distância de **42,49** m., confrontando neste trecho com **VIDA NOVA**, até o vértice **1798**, de coordenadas **N 8.576.227,452** m. e **E 573.013,340** m.; deste, segue com azimute de **70°12'20"** e distância de **10,77** m., confrontando neste trecho com **VIDA NOVA**, até o vértice **1797**, de coordenadas **N 8.576.231,098** m. e **E 573.023,471** m.; deste, segue com azimute de **58°42'58"** e distância de **2,18** m., confrontando neste trecho com **VIDA NOVA**, até o vértice **1796**, de coordenadas **N 8.576.232,232** m. e **E 573.025,337** m.; deste, segue com azimute de **58°42'58"** e distância de **2,29** m., confrontando neste trecho com **VIDA NOVA**, até o vértice **1795**, de coordenadas **N 8.576.233,420** m. e **E 573.027,292** m.; deste, segue com azimute de **58°42'58"** e distância de **29,49** m., confrontando neste trecho com **VIDA NOVA**, até o vértice **1794**, de coordenadas **N 8.576.248,732** m. e **E 573.052,492** m.; deste, segue com azimute de **68°46'53"** e distância de **29,71** m., confrontando neste trecho com **VIDA NOVA**, até o vértice **1793**, de coordenadas **N 8.576.259,485** m. e **E 573.080,189** m.; deste, segue com azimute de **68°46'53"** e distância de **8,93** m., confrontando neste trecho com **VIDA NOVA**, até o vértice **1792**, de coordenadas **N 8.576.262,716** m. e **E 573.088,512** m.; deste, segue com azimute de **73°13'04"** e distância de **19,75** m., confrontando neste trecho com **VIDA NOVA**, até o vértice **1791**, de coordenadas **N 8.576.268,419** m. e **E 573.107,420** m.; deste, segue com azimute de **94°26'25"** e distância de **0,76** m., confrontando neste trecho com **VIDA NOVA**, até o vértice **1790**, de coordenadas **N 8.576.268,360** m. e **E 573.108,178** m.; deste, segue com azimute de **94°26'25"** e distância de **5,41** m., confrontando neste trecho com **VIDA NOVA**, até o vértice **1789**, de coordenadas **N 8.576.267,941** m. e **E 573.113,572** m.; deste, segue com azimute de **94°26'25"** e distância de **2,53** m., confrontando neste trecho com **VIDA NOVA**, até o vértice **1788**, de coordenadas **N 8.576.267,745** m. e **E 573.116,099** m.; deste, segue com azimute de **94°26'25"** e distância de **12,51** m., confrontando neste trecho com **VIDA NOVA**, até o vértice **1787**, de coordenadas **N 8.576.266,776** m. e **E 573.128,575** m.; deste, segue com azimute de **83°34'36"** e distância de





## PREFEITURA MUNICIPAL DE LAURO DE FREITAS

17,87 m., confrontando neste trecho com **VIDA NOVA**, até o vértice **1786**, de coordenadas N **8.576.268,776** m. e E **573.146,337** m.; deste, segue com azimute de  $84^{\circ}45'32''$  e distância de 27,80 m., confrontando neste trecho com **VIDA NOVA**, até o vértice **1785**, de coordenadas N **8.576.271,315** m. e E **573.174,020** m.; deste, segue com azimute de  $74^{\circ}24'37''$  e distância de 51,38 m., confrontando neste trecho com **VIDA NOVA**, até o vértice **1784**, de coordenadas N **8.576.285,124** m. e E **573.223,512** m.; deste, segue com azimute de  $67^{\circ}01'50''$  e distância de 1,36 m., confrontando neste trecho com **VIDA NOVA**, até o vértice **1783**, de coordenadas N **8.576.285,653** m. e E **573.224,760** m.; deste, segue com azimute de  $67^{\circ}01'50''$  e distância de 61,85 m., confrontando neste trecho com **VIDA NOVA**, até o vértice **1782**, de coordenadas N **8.576.309,788** m. e E **573.281,703** m.; deste, segue com azimute de  $67^{\circ}01'50''$  e distância de 20,87 m., confrontando neste trecho com **VIDA NOVA**, até o vértice **1781**, de coordenadas N **8.576.317,931** m. e E **573.300,914** m.; deste, segue com azimute de  $67^{\circ}01'50''$  e distância de 5,47 m., confrontando neste trecho com **VIDA NOVA**, até o vértice **1780**, de coordenadas N **8.576.320,065** m. e E **573.305,951** m.; deste, segue com azimute de  $67^{\circ}01'50''$  e distância de 23,16 m., confrontando neste trecho com **VIDA NOVA**, até o vértice **1779**, de coordenadas N **8.576.329,104** m. e E **573.327,276** m.; deste, segue com azimute de  $67^{\circ}29'57''$  e distância de 86,13 m., confrontando neste trecho com **VIDA NOVA**, até o vértice **1778**, de coordenadas N **8.576.362,067** m. e E **573.406,854** m.; deste, segue com azimute de  $44^{\circ}10'11''$  e distância de 12,91 m., confrontando neste trecho com **VIDA NOVA**, até o vértice **1777**, de coordenadas N **8.576.371,328** m. e E **573.415,849** m.; deste, segue com azimute de  $3^{\circ}54'03''$  e distância de 11,67 m., confrontando neste trecho com **VIDA NOVA**, até o vértice **1776**, de coordenadas N **8.576.382,970** m. e E **573.416,643** m.; deste, segue com azimute de  $341^{\circ}59'55''$  e distância de 28,26 m., confrontando neste trecho com **VIDA NOVA**, até o vértice **1775**, de coordenadas N **8.576.409,847** m. e E **573.407,910** m.; deste, segue com azimute de  $339^{\circ}43'49''$  e distância de 2,90 m., confrontando neste trecho com **VIDA NOVA**, até o vértice **1774**, de coordenadas N **8.576.412,564** m. e E **573.406,906** m.; deste, segue com azimute de  $247^{\circ}45'28''$  e distância de 4,08 m., confrontando neste trecho com **VIDA NOVA**, até o vértice **1773**, de coordenadas N **8.576.411,021** m. e E **573.403,133** m.; deste, segue com azimute de  $253^{\circ}48'39''$  e distância de 5,47 m., confrontando neste trecho com **VIDA NOVA**, até o vértice **1772**, de coordenadas N **8.576.409,497** m. e E **573.397,884** m.; deste, segue com azimute de  $263^{\circ}44'37''$  e distância de 7,19 m., confrontando neste trecho com **VIDA NOVA**, até o vértice **1771**, de coordenadas N **8.576.408,713** m. e E **573.390,736** m.; deste, segue com azimute de  $288^{\circ}34'43''$  e distância de 0,52 m., confrontando neste trecho com **VIDA NOVA**, até o vértice **1770**, de coordenadas N **8.576.408,880** m. e E **573.390,240** m.; deste, segue com azimute de  $272^{\circ}28'01''$  e distância de 20,92 m., confrontando neste trecho com **VIDA NOVA**, até o vértice **1769**, de coordenadas N **8.576.409,780** m. e E **573.369,344** m.; deste, segue com azimute de  $253^{\circ}43'44''$  e distância de 9,74 m., confrontando neste trecho com **VIDA NOVA**, até o vértice **1768**, de coordenadas N **8.576.407,050** m. e E **573.359,990** m.; deste, segue com azimute de  $244^{\circ}05'20''$  e distância de 4,39 m., confrontando neste trecho com **VIDA NOVA**, até o vértice **1767**, de coordenadas N **8.576.405,131** m. e E **573.356,041** m.; deste, segue com azimute de  $256^{\circ}26'47''$  e distância de 10,43 m., confrontando neste trecho com **VIDA NOVA**, até o vértice **1766**, de coordenadas N **8.576.402,686** m. e E **573.345,898** m.; deste, segue com azimute de  $270^{\circ}25'05''$  e distância de 5,08 m., confrontando neste trecho com **VIDA NOVA**, até o vértice **1765**, de coordenadas N **8.576.402,723** m. e E **573.340,819** m.; deste, segue com azimute de  $280^{\circ}49'23''$  e distância de 11,72 m., confrontando neste trecho com **VIDA NOVA**, até o vértice **1764**, de coordenadas N **8.576.404,925** m. e E **573.329,304** m.; deste, segue com azimute de  $263^{\circ}57'51''$  e distância

**PREFEITURA MUNICIPAL DE  
LAURO DE FREITAS**

de 21,15 m., confrontando neste trecho com **VIDA NOVA**, até o vértice **1763**, de coordenadas **N 8.576.402,700 m.** e **E 573.308,269 m.**; deste, segue com azimute de **328°55'20"** e distância de **11,64 m.**, confrontando neste trecho com **VIDA NOVA**, até o vértice **1762**, de coordenadas **N 8.576.412,670 m.** e **E 573.302,260 m.**; deste, segue com azimute de **327°12'22"** e distância de **129,65 m.**, confrontando neste trecho com **VIDA NOVA**, até o vértice **1761**, de coordenadas **N 8.576.521,658 m.** e **E 573.232,038 m.**; deste, segue com azimute de **326°17'21"** e distância de **16,37 m.**, confrontando neste trecho com **VIDA NOVA**, até o vértice **1760**, de coordenadas **N 8.576.535,274 m.** e **E 573.222,954 m.**; deste, segue com azimute de **317°14'03"** e distância de **59,80 m.**, confrontando neste trecho com **VIDA NOVA**, até o vértice **1759**, de coordenadas **N 8.576.579,172 m.** e **E 573.182,352 m.**; deste, segue com azimute de **306°07'18"** e distância de **41,53 m.**, confrontando neste trecho com **VIDA NOVA**, até o vértice **1758**, de coordenadas **N 8.576.603,653 m.** e **E 573.148,807 m.**; deste, segue com azimute de **319°29'03"** e distância de **37,62 m.**, confrontando neste trecho com **VIDA NOVA**, até o vértice **1757**, de coordenadas **N 8.576.632,257 m.** e **E 573.124,364 m.**; deste, segue com azimute de **323°12'23"** e distância de **68,84 m.**, confrontando neste trecho com **VIDA NOVA**, até o vértice **1756**, de coordenadas **N 8.576.687,385 m.** e **E 573.083,132 m.**; deste, segue com azimute de **333°43'59"** e distância de **14,54 m.**, confrontando neste trecho com **VIDA NOVA**, até o vértice **1755**, de coordenadas **N 8.576.700,427 m.** e **E 573.076,695 m.**; deste, segue com azimute de **333°43'59"** e distância de **28,50 m.**, confrontando neste trecho com **VIDA NOVA**, até o vértice **1732**, de coordenadas **N 8.576.725,981 m.** e **E 573.064,084 m.**; deste, segue com azimute de **60°41'34"** e distância de **6,21 m.**, confrontando neste trecho com **QUINGOMA**, até o vértice **1731**, de coordenadas **N 8.576.729,018 m.** e **E 573.069,495 m.**; deste, segue com azimute de **42°10'42"** e distância de **22,99 m.**, confrontando neste trecho com **QUINGOMA**, até o vértice **1730**, de coordenadas **N 8.576.746,058 m.** e **E 573.084,934 m.**; deste, segue com azimute de **52°54'26"** e distância de **16,32 m.**, confrontando neste trecho com **QUINGOMA**, até o vértice **1729**, de coordenadas **N 8.576.755,900 m.** e **E 573.097,951 m.**; deste, segue com azimute de **61°19'37"** e distância de **23,16 m.**, confrontando neste trecho com **QUINGOMA**, até o vértice **1728**, de coordenadas **N 8.576.767,013 m.** e **E 573.118,271 m.**; deste, segue com azimute de **59°42'13"** e distância de **32,73 m.**, confrontando neste trecho com **QUINGOMA**, até o vértice **1727**, de coordenadas **N 8.576.783,523 m.** e **E 573.146,529 m.**; deste, segue com azimute de **63°46'05"** e distância de **10,85 m.**, confrontando neste trecho com **QUINGOMA**, até o vértice **1726**, de coordenadas **N 8.576.788,318 m.** e **E 573.156,260 m.**; deste, segue com azimute de **71°58'28"** e distância de **53,48 m.**, confrontando neste trecho com **QUINGOMA**, até o vértice **1725**, de coordenadas **N 8.576.804,868 m.** e **E 573.207,119 m.**; deste, segue com azimute de **73°07'38"** e distância de **26,27 m.**, confrontando neste trecho com **QUINGOMA**, até o vértice **1724**, de coordenadas **N 8.576.812,493 m.** e **E 573.232,258 m.**; deste, segue com azimute de **85°22'45"** e distância de **17,39 m.**, confrontando neste trecho com **QUINGOMA**, até o vértice **1723**, de coordenadas **N 8.576.813,893 m.** e **E 573.249,589 m.**; deste, segue com azimute de **1°36'38"** e distância de **16,49 m.**, confrontando neste trecho com **QUINGOMA**, até o vértice **1722**, de coordenadas **N 8.576.830,372 m.** e **E 573.250,052 m.**; deste, segue com azimute de **1°36'38"** e distância de **87,69 m.**, confrontando neste trecho com **QUINGOMA**, até o vértice **1721**, de coordenadas **N 8.576.918,023 m.** e **E 573.252,516 m.**; deste, segue com azimute de **69°15'09"** e distância de **22,68 m.**, confrontando neste trecho com **QUINGOMA**, até o vértice **1720**, de coordenadas **N 8.576.926,058 m.** e **E 573.273,726 m.**; deste, segue com azimute de **41°53'59"** e distância de **7,30 m.**, confrontando neste trecho com **QUINGOMA**, até o vértice **1719**, de coordenadas **N**



## PREFEITURA MUNICIPAL DE LAURO DE FREITAS

**8.576.931,488 m. e E 573.278,598 m.;** deste, segue com azimute de  $41^{\circ}53'59''$  e distância de 67,66 m., confrontando neste trecho com **QUINGOMA**, até o vértice **1718**, de coordenadas **N 8.576.981,846 m. e E 573.323,781 m.;** deste, segue com azimute de  $41^{\circ}53'59''$  e distância de 18,47 m., confrontando neste trecho com **QUINGOMA**, até o vértice **1717**, de coordenadas **N 8.576.995,590 m. e E 573.336,113 m.;** deste, segue com azimute de  $109^{\circ}26'27''$  e distância de 43,56 m., confrontando neste trecho com **QUINGOMA**, até o vértice **1716**, de coordenadas **N 8.576.981,092 m. e E 573.377,189 m.;** deste, segue com azimute de  $32^{\circ}26'50''$  e distância de 64,88 m., confrontando neste trecho com **QUINGOMA**, até o vértice **1715**, de coordenadas **N 8.577.035,842 m. e E 573.411,998 m.;** deste, segue com azimute de  $11^{\circ}52'42''$  e distância de 57,11 m., confrontando neste trecho com **QUINGOMA**, até o vértice **1714**, de coordenadas **N 8.577.091,725 m. e E 573.423,752 m.;** deste, segue com azimute de  $65^{\circ}47'37''$  e distância de 34,83 m., confrontando neste trecho com **QUINGOMA**, até o vértice **1713**, de coordenadas **N 8.577.106,008 m. e E 573.455,523 m.;** deste, segue com azimute de  $323^{\circ}07'48''$  e distância de 34,12 m., confrontando neste trecho com **QUINGOMA**, até o vértice **1712**, de coordenadas **N 8.577.133,305 m. e E 573.435,050 m.;** deste, segue com azimute de  $331^{\circ}48'31''$  e distância de 4,22 m., confrontando neste trecho com **QUINGOMA**, até o vértice **1711**, de coordenadas **N 8.577.137,027 m. e E 573.433,055 m.;** deste, segue com azimute de  $346^{\circ}59'40''$  e distância de 61,03 m., confrontando neste trecho com **QUINGOMA**, até o vértice **1710**, de coordenadas **N 8.577.196,491 m. e E 573.419,321 m.;** deste, segue com azimute de  $316^{\circ}00'47''$  e distância de 111,58 m., confrontando neste trecho com **QUINGOMA**, até o vértice **1709**, de coordenadas **N 8.577.276,769 m. e E 573.341,832 m.;** deste, segue com azimute de  $316^{\circ}00'47''$  e distância de 75,83 m., confrontando neste trecho com **QUINGOMA**, até o vértice **1708**, de coordenadas **N 8.577.331,329 m. e E 573.289,168 m.;** deste, segue com azimute de  $314^{\circ}37'50''$  e distância de 195,76 m., confrontando neste trecho com **QUINGOMA**, até o vértice **1707**, de coordenadas **N 8.577.468,860 m. e E 573.149,852 m.;** deste, segue com azimute de  $323^{\circ}46'52''$  e distância de 74,51 m., confrontando neste trecho com **QUINGOMA**, até o vértice **1706**, de coordenadas **N 8.577.528,974 m. e E 573.105,825 m.;** deste, segue com azimute de  $331^{\circ}41'57''$  e distância de 37,50 m., confrontando neste trecho com **QUINGOMA**, até o vértice **1705**, de coordenadas **N 8.577.561,994 m. e E 573.088,045 m.;** deste, segue com azimute de  $351^{\circ}59'43''$  e distância de 54,72 m., confrontando neste trecho com **QUINGOMA**, até o vértice **1704**, de coordenadas **N 8.577.616,181 m. e E 573.080,425 m.;** deste, segue com azimute de  $6^{\circ}45'58''$  e distância de 50,30 m., confrontando neste trecho com **QUINGOMA**, até o vértice **1703**, de coordenadas **N 8.577.666,134 m. e E 573.086,352 m.;** deste, segue com azimute de  $21^{\circ}58'57''$  e distância de 99,52 m., confrontando neste trecho com **QUINGOMA**, até o vértice **1702**, de coordenadas **N 8.577.758,421 m. e E 573.123,605 m.;** deste, segue com azimute de  $20^{\circ}38'49''$  e distância de 62,43 m., confrontando neste trecho com **QUINGOMA**, até o vértice **1701**, de coordenadas **N 8.577.816,841 m. e E 573.145,619 m.;** deste, segue com azimute de  $32^{\circ}59'45''$  e distância de 45,86 m., confrontando neste trecho com **QUINGOMA**, até o vértice **1700**, de coordenadas **N 8.577.855,308 m. e E 573.170,595 m.;** deste, segue com azimute de  $53^{\circ}49'47''$  e distância de 62,40 m., confrontando neste trecho com **QUINGOMA**, até o vértice **1699**, de coordenadas **N 8.577.892,138 m. e E 573.220,972 m.;** deste, segue com azimute de  $45^{\circ}34'02''$  e distância de 60,47 m., confrontando neste trecho com **QUINGOMA**, até o vértice **1698**, de coordenadas **N 8.577.934,472 m. e E 573.264,152 m.;** deste, segue com azimute de  $41^{\circ}49'55''$  e distância de 81,25 m., confrontando neste trecho com **QUINGOMA**, até o vértice **1697**, de coordenadas **N 8.577.995,008 m. e E 573.318,339 m.;** deste, segue com azimute de  $32^{\circ}51'21''$  e distância de



**PREFEITURA MUNICIPAL DE  
LAURO DE FREITAS**

48,38 m., confrontando neste trecho com **QUINGOMA**, até o vértice **1696**, de coordenadas N **8.578.035,648** m. e E **573.344,586** m.; deste, segue com azimute de 73°51'20" e distância de 0,74 m., confrontando neste trecho com **QUINGOMA**, até o vértice **1695**, de coordenadas N **8.578.035,856** m. e E **573.345,301** m.; deste, segue com azimute de 24°29'00" e distância de 20,91 m., confrontando neste trecho com **QUINGOMA**, até o vértice **1694**, de coordenadas N **8.578.054,883** m. e E **573.353,966** m.; deste, segue com azimute de 24°29'00" e distância de 50,32 m., confrontando neste trecho com **QUINGOMA**, até o vértice **1693**, de coordenadas N **8.578.100,680** m. e E **573.374,820** m.; deste, segue com azimute de 55°16'32" e distância de 295,78 m., confrontando neste trecho com **QUINGOMA**, até o vértice **1692**, de coordenadas N **8.578.269,163** m. e E **573.617,918** m.; deste, segue com azimute de 49°46'03" e distância de 126,40 m., confrontando neste trecho com **QUINGOMA**, até o vértice **1691**, de coordenadas N **8.578.350,803** m. e E **573.714,416** m.; deste, segue com azimute de 76°03'03" e distância de 6,09 m., confrontando neste trecho com **QUINGOMA**, até o vértice **1690**, de coordenadas N **8.578.352,272** m. e E **573.720,329** m.; deste, segue com azimute de 76°03'03" e distância de 2,20 m., confrontando neste trecho com **QUINGOMA**, até o vértice **1689**, de coordenadas N **8.578.352,803** m. e E **573.722,468** m.; deste, segue com azimute de 76°03'03" e distância de 6,70 m., confrontando neste trecho com **QUINGOMA**, até o vértice **1688**, de coordenadas N **8.578.354,419** m. e E **573.728,973** m.; deste, segue com azimute de 87°16'25" e distância de 10,14 m., confrontando neste trecho com **QUINGOMA**, até o vértice **1687**, de coordenadas N **8.578.354,902** m. e E **573.739,106** m.; deste, segue com azimute de 87°16'25" e distância de 6,89 m., confrontando neste trecho com **QUINGOMA**, até o vértice **1686**, de coordenadas N **8.578.355,229** m. e E **573.745,988** m.; ponto inicial da descrição deste perímetro. Todas as coordenadas aqui descritas estão geo-referenciadas ao Sistema Geodésico Brasileiro, e encontram-se representadas no Sistema UTM, referenciadas ao **Meridiano Central 39° WGr**, tendo como o Datum o **WGS84**. Todos os azimutes e distâncias, áreas e perímetros foram calculados no plano de projeção UTM.

**IX - BAIRRO VIDA NOVA**

Área (m2): 2.272.937,47 m2

Perímetro(m): 8.431,61m

Inicia-se a descrição deste perímetro no vértice **1747**, de coordenadas N **8.577.860,187** m. e E **572.229,481** m., situado no limite com **QUINGOMA**, deste, segue com azimute de 127°49'58" e distância de 62,98 m., confrontando neste trecho com **QUINGOMA**, até o vértice **1746**, de coordenadas N **8.577.821,558** m. e E **572.279,223** m.; deste, segue com azimute de 133°29'05" e distância de 70,74 m., confrontando neste trecho com **QUINGOMA**, até o vértice **1745**, de coordenadas N **8.577.772,874** m. e E **572.330,552** m.; deste, segue com azimute de 132°43'46" e distância de 60,46 m., confrontando neste trecho com **QUINGOMA**, até o vértice **1744**, de coordenadas N **8.577.731,850** m. e E **572.374,964** m.; deste, segue com azimute de 132°43'46" e distância de 24,55 m., confrontando neste trecho com **QUINGOMA**, até o vértice **1743**, de coordenadas N **8.577.715,195** m. e E **572.392,994** m.; deste, segue com azimute de 135°45'40" e distância de 73,20 m., confrontando neste trecho com **QUINGOMA**, até o vértice **1742**, de coordenadas N **8.577.662,749** m. e E **572.444,065** m.; deste, segue com azimute de 135°45'40" e distância de 5,68 m., confrontando neste trecho com **QUINGOMA**, até o



## PREFEITURA MUNICIPAL DE LAURO DE FREITAS

vértice 1741, de coordenadas N 8.577.658,680 m. e E 572.448,027 m.; deste, segue com azimute de 162°35'50" e distância de 74,31 m., confrontando neste trecho com **QUINGOMA**, até o vértice 1740, de coordenadas N 8.577.587,772 m. e E 572.470,253 m.; deste, segue com azimute de 166°27'25" e distância de 74,57 m., confrontando neste trecho com **QUINGOMA**, até o vértice 1739, de coordenadas N 8.577.515,276 m. e E 572.487,715 m.; deste, segue com azimute de 155°21'56" e distância de 105,37 m., confrontando neste trecho com **QUINGOMA**, até o vértice 1738, de coordenadas N 8.577.419,496 m. e E 572.531,636 m.; deste, segue com azimute de 159°04'34" e distância de 62,43 m., confrontando neste trecho com **QUINGOMA**, até o vértice 1737, de coordenadas N 8.577.361,183 m. e E 572.553,932 m.; deste, segue com azimute de 159°04'34" e distância de 3,80 m., confrontando neste trecho com **QUINGOMA**, até o vértice 1736, de coordenadas N 8.577.357,636 m. e E 572.555,288 m.; deste, segue com azimute de 171°58'30" e distância de 101,59 m., confrontando neste trecho com **QUINGOMA**, até o vértice 1735, de coordenadas N 8.577.257,041 m. e E 572.569,470 m.; deste, segue com azimute de 171°58'30" e distância de 137,99 m., confrontando neste trecho com **QUINGOMA**, até o vértice 1734, de coordenadas N 8.577.120,399 m. e E 572.588,735 m.; deste, segue com azimute de 166°54'16" e distância de 135,54 m., confrontando neste trecho com **QUINGOMA**, até o vértice 1733, de coordenadas N 8.576.988,386 m. e E 572.619,445 m.; deste, segue com azimute de 120°32'49" e distância de 516,30 m., confrontando neste trecho com **QUINGOMA**, até o vértice 1732, de coordenadas N 8.576.725,981 m. e E 573.064,084 m.; deste, segue com azimute de 153°43'59" e distância de 28,50 m., confrontando neste trecho com **CAIXA D'ÁGUA**, até o vértice 1755, de coordenadas N 8.576.700,427 m. e E 573.076,695 m.; deste, segue com azimute de 153°43'59" e distância de 14,54 m., confrontando neste trecho com **CAIXA D'ÁGUA**, até o vértice 1756, de coordenadas N 8.576.687,385 m. e E 573.083,132 m.; deste, segue com azimute de 143°12'23" e distância de 68,84 m., confrontando neste trecho com **CAIXA D'ÁGUA**, até o vértice 1757, de coordenadas N 8.576.632,257 m. e E 573.124,364 m.; deste, segue com azimute de 139°29'03" e distância de 37,62 m., confrontando neste trecho com **CAIXA D'ÁGUA**, até o vértice 1758, de coordenadas N 8.576.603,653 m. e E 573.148,807 m.; deste, segue com azimute de 126°07'18" e distância de 41,53 m., confrontando neste trecho com **CAIXA D'ÁGUA**, até o vértice 1759, de coordenadas N 8.576.579,172 m. e E 573.182,352 m.; deste, segue com azimute de 137°14'03" e distância de 59,80 m., confrontando neste trecho com **CAIXA D'ÁGUA**, até o vértice 1760, de coordenadas N 8.576.535,274 m. e E 573.222,954 m.; deste, segue com azimute de 146°17'21" e distância de 16,37 m., confrontando neste trecho com **CAIXA D'ÁGUA**, até o vértice 1761, de coordenadas N 8.576.521,658 m. e E 573.232,038 m.; deste, segue com azimute de 147°12'22" e distância de 129,65 m., confrontando neste trecho com **CAIXA D'ÁGUA**, até o vértice 1762, de coordenadas N 8.576.412,670 m. e E 573.302,260 m.; deste, segue com azimute de 148°55'20" e distância de 11,64 m., confrontando neste trecho com **CAIXA D'ÁGUA**, até o vértice 1763, de coordenadas N 8.576.402,700 m. e E 573.308,269 m.; deste, segue com azimute de 83°57'51" e distância de 21,15 m., confrontando neste trecho com **CAIXA D'ÁGUA**, até o vértice 1764, de coordenadas N 8.576.404,925 m. e E 573.329,304 m.; deste, segue com azimute de 100°49'23" e distância de 11,72 m., confrontando neste trecho com **CAIXA D'ÁGUA**, até o vértice 1765, de coordenadas N 8.576.402,723 m. e E 573.340,819 m.; deste, segue com azimute de 90°25'05" e distância de 5,08 m., confrontando neste trecho com **CAIXA D'ÁGUA**, até o vértice 1766, de coordenadas N 8.576.402,686 m. e E 573.345,898 m.; deste, segue com azimute de 76°26'47" e distância de

**PREFEITURA MUNICIPAL DE  
LAURO DE FREITAS**

10,43 m., confrontando neste trecho com **CAIXA D'ÁGUA** , até o vértice **1767**, de coordenadas **N 8.576.405,131 m.** e **E 573.356,041 m.**; deste, segue com azimute de **64°05'20"** e distância de **4,39 m.**, confrontando neste trecho com **CAIXA D'ÁGUA** , até o vértice **1768**, de coordenadas **N 8.576.407,050 m.** e **E 573.359,990 m.**; deste, segue com azimute de **73°43'44"** e distância de **9,74 m.**, confrontando neste trecho com **CAIXA D'ÁGUA** , até o vértice **1769**, de coordenadas **N 8.576.409,780 m.** e **E 573.369,344 m.**; deste, segue com azimute de **92°28'01"** e distância de **20,92 m.**, confrontando neste trecho com **CAIXA D'ÁGUA** , até o vértice **1770**, de coordenadas **N 8.576.408,880 m.** e **E 573.390,240 m.**; deste, segue com azimute de **108°34'43"** e distância de **0,52 m.**, confrontando neste trecho com **CAIXA D'ÁGUA** , até o vértice **1771**, de coordenadas **N 8.576.408,713 m.** e **E 573.390,736 m.**; deste, segue com azimute de **83°44'37"** e distância de **7,19 m.**, confrontando neste trecho com **CAIXA D'ÁGUA** , até o vértice **1772**, de coordenadas **N 8.576.409,497 m.** e **E 573.397,884 m.**; deste, segue com azimute de **73°48'39"** e distância de **5,47 m.**, confrontando neste trecho com **CAIXA D'ÁGUA** , até o vértice **1773**, de coordenadas **N 8.576.411,021 m.** e **E 573.403,133 m.**; deste, segue com azimute de **67°45'28"** e distância de **4,08 m.**, confrontando neste trecho com **CAIXA D'ÁGUA** , até o vértice **1774**, de coordenadas **N 8.576.412,564 m.** e **E 573.406,906 m.**; deste, segue com azimute de **159°43'49"** e distância de **2,90 m.**, confrontando neste trecho com **CAIXA D'ÁGUA** , até o vértice **1775**, de coordenadas **N 8.576.409,847 m.** e **E 573.407,910 m.**; deste, segue com azimute de **161°59'55"** e distância de **28,26 m.**, confrontando neste trecho com **CAIXA D'ÁGUA** , até o vértice **1776**, de coordenadas **N 8.576.382,970 m.** e **E 573.416,643 m.**; deste, segue com azimute de **183°54'03"** e distância de **11,67 m.**, confrontando neste trecho com **CAIXA D'ÁGUA** , até o vértice **1777**, de coordenadas **N 8.576.371,328 m.** e **E 573.415,849 m.**; deste, segue com azimute de **224°10'11"** e distância de **12,91 m.**, confrontando neste trecho com **CAIXA D'ÁGUA** , até o vértice **1778**, de coordenadas **N 8.576.362,067 m.** e **E 573.406,854 m.**; deste, segue com azimute de **247°29'57"** e distância de **86,13 m.**, confrontando neste trecho com **CAIXA D'ÁGUA** , até o vértice **1779**, de coordenadas **N 8.576.329,104 m.** e **E 573.327,276 m.**; deste, segue com azimute de **247°01'50"** e distância de **23,16 m.**, confrontando neste trecho com **CAIXA D'ÁGUA** , até o vértice **1780**, de coordenadas **N 8.576.320,065 m.** e **E 573.305,951 m.**; deste, segue com azimute de **247°01'50"** e distância de **5,47 m.**, confrontando neste trecho com **CAIXA D'ÁGUA** , até o vértice **1781**, de coordenadas **N 8.576.317,931 m.** e **E 573.300,914 m.**; deste, segue com azimute de **247°01'50"** e distância de **20,87 m.**, confrontando neste trecho com **CAIXA D'ÁGUA** , até o vértice **1782**, de coordenadas **N 8.576.309,788 m.** e **E 573.281,703 m.**; deste, segue com azimute de **247°01'50"** e distância de **61,85 m.**, confrontando neste trecho com **CAIXA D'ÁGUA** , até o vértice **1783**, de coordenadas **N 8.576.285,653 m.** e **E 573.224,760 m.**; deste, segue com azimute de **247°01'50"** e distância de **1,36 m.**, confrontando neste trecho com **CAIXA D'ÁGUA** , até o vértice **1784**, de coordenadas **N 8.576.285,124 m.** e **E 573.223,512 m.**; deste, segue com azimute de **254°24'37"** e distância de **51,38 m.**, confrontando neste trecho com **CAIXA D'ÁGUA** , até o vértice **1785**, de coordenadas **N 8.576.271,315 m.** e **E 573.174,020 m.**; deste, segue com azimute de **264°45'32"** e distância de **27,80 m.**, confrontando neste trecho com **CAIXA D'ÁGUA** , até o vértice **1786**, de coordenadas **N 8.576.268,776 m.** e **E 573.146,337 m.**; deste, segue com azimute de **263°34'36"** e distância de **17,87 m.**, confrontando neste trecho com **CAIXA D'ÁGUA** , até o vértice **1787**, de coordenadas **N 8.576.266,776 m.** e **E 573.128,575 m.**; deste, segue com azimute de **274°26'25"** e distância de **12,51 m.**, confrontando neste trecho com **CAIXA D'ÁGUA** , até o



## PREFEITURA MUNICIPAL DE LAURO DE FREITAS

vértice 1788, de coordenadas N 8.576.267,745 m. e E 573.116,099 m.; deste, segue com azimute de 274°26'25" e distância de 2,53 m., confrontando neste trecho com CAIXA D'ÁGUA , até o vértice 1789, de coordenadas N 8.576.267,941 m. e E 573.113,572 m.; deste, segue com azimute de 274°26'25" e distância de 5,41 m., confrontando neste trecho com CAIXA D'ÁGUA , até o vértice 1790, de coordenadas N 8.576.268,360 m. e E 573.108,178 m.; deste, segue com azimute de 274°26'25" e distância de 0,76 m., confrontando neste trecho com CAIXA D'ÁGUA , até o vértice 1791, de coordenadas N 8.576.268,419 m. e E 573.107,420 m.; deste, segue com azimute de 253°13'04" e distância de 19,75 m., confrontando neste trecho com CAIXA D'ÁGUA , até o vértice 1792, de coordenadas N 8.576.262,716 m. e E 573.088,512 m.; deste, segue com azimute de 248°46'53" e distância de 8,93 m., confrontando neste trecho com CAIXA D'ÁGUA , até o vértice 1793, de coordenadas N 8.576.259,485 m. e E 573.080,189 m.; deste, segue com azimute de 248°46'53" e distância de 29,71 m., confrontando neste trecho com CAIXA D'ÁGUA , até o vértice 1794, de coordenadas N 8.576.248,732 m. e E 573.052,492 m.; deste, segue com azimute de 238°42'58" e distância de 29,49 m., confrontando neste trecho com CAIXA D'ÁGUA , até o vértice 1795, de coordenadas N 8.576.233,420 m. e E 573.027,292 m.; deste, segue com azimute de 238°42'58" e distância de 2,29 m., confrontando neste trecho com CAIXA D'ÁGUA , até o vértice 1796, de coordenadas N 8.576.232,232 m. e E 573.025,337 m.; deste, segue com azimute de 238°42'58" e distância de 2,18 m., confrontando neste trecho com CAIXA D'ÁGUA , até o vértice 1797, de coordenadas N 8.576.231,098 m. e E 573.023,471 m.; deste, segue com azimute de 250°12'20" e distância de 10,77 m., confrontando neste trecho com CAIXA D'ÁGUA , até o vértice 1798, de coordenadas N 8.576.227,452 m. e E 573.013,340 m.; deste, segue com azimute de 250°12'20" e distância de 42,49 m., confrontando neste trecho com CAIXA D'ÁGUA , até o vértice 1799, de coordenadas N 8.576.213,063 m. e E 572.973,361 m.; deste, segue com azimute de 250°12'20" e distância de 8,82 m., confrontando neste trecho com CAIXA D'ÁGUA , até o vértice 1800, de coordenadas N 8.576.210,076 m. e E 572.965,060 m.; deste, segue com azimute de 250°12'20" e distância de 48,20 m., confrontando neste trecho com CAIXA D'ÁGUA , até o vértice 1801, de coordenadas N 8.576.193,752 m. e E 572.919,706 m.; deste, segue com azimute de 140°32'08" e distância de 39,73 m., confrontando neste trecho com CAIXAD'ÁGUA , até o vértice 1802, de coordenadas N 8.576.163,076 m. e E 572.944,961 m.; deste, segue com azimute de 142°43'18" e distância de 35,51 m., confrontando neste trecho com CAIXA D'ÁGUA , até o vértice 1803, de coordenadas N 8.576.134,819 m. e E 572.966,470 m.; deste, segue com azimute de 143°00'28" e distância de 46,05 m., confrontando neste trecho com CAIXA D'ÁGUA , até o vértice 1804, de coordenadas N 8.576.098,035 m. e E 572.994,181 m.; deste, segue com azimute de 143°49'29" e distância de 12,52 m., confrontando neste trecho com CAIXA D'ÁGUA , até o vértice 1805, de coordenadas N 8.576.087,924 m. e E 573.001,574 m.; deste, segue com azimute de 143°49'29" e distância de 5,02 m., confrontando neste trecho com CAIXA D'ÁGUA , até o vértice 1806, de coordenadas N 8.576.083,874 m. e E 573.004,536 m.; deste, segue com azimute de 143°49'29" e distância de 64,15 m., confrontando neste trecho com CAIXA D'ÁGUA , até o vértice 1807, de coordenadas N 8.576.032,089 m. e E 573.042,403 m.; deste, segue com azimute de 146°56'13" e distância de 33,67 m., confrontando neste trecho com CAIXA D'ÁGUA , até o vértice 1808, de coordenadas N 8.576.003,875 m. e E 573.060,770 m.; deste, segue com azimute de 146°56'13" e distância de 39,34 m., confrontando neste trecho com CAIXA D'ÁGUA , até o vértice 1809, de coordenadas N 8.575.970,909 m. e E 573.082,229 m.;



**PREFEITURA MUNICIPAL DE  
LAURO DE FREITAS**

deste, segue com azimute de 149°38'06" e distância de 13,68 m., confrontando neste trecho com **CAIXA D'ÁGUA** , até o vértice **1810**, de coordenadas **N 8.575.959,107 m. e E 573.089,144 m.**; deste, segue com azimute de 149°38'06" e distância de 29,47 m., confrontando neste trecho com **CAIXA D'ÁGUA** , até o vértice **1811**, de coordenadas **N 8.575.933,680 m. e E 573.104,041 m.**; deste, segue com azimute de 149°25'29" e distância de 54,48 m., confrontando neste trecho com **CAIXA D'ÁGUA** , até o vértice **1812**, de coordenadas **N 8.575.886,774 m. e E 573.131,754 m.**; deste, segue com azimute de 149°25'29" e distância de 2,19 m., confrontando neste trecho com **CAIXA D'ÁGUA** , até o vértice **1813**, de coordenadas **N 8.575.884,889 m. e E 573.132,867 m.**; deste, segue com azimute de 149°25'29" e distância de 12,50 m., confrontando neste trecho com **QUINGOMA** , até o vértice **1814**, de coordenadas **N 8.575.874,128 m. e E 573.139,225 m.**; deste, segue com azimute de 144°53'17" e distância de 48,67 m., confrontando neste trecho com **QUINGOMA** , até o vértice **1815**, de coordenadas **N 8.575.834,318 m. e E 573.167,217 m.**; deste, segue com azimute de 137°02'15" e distância de 26,50 m., confrontando neste trecho com **QUINGOMA** , até o vértice **1816**, de coordenadas **N 8.575.814,928 m. e E 573.185,274 m.**; deste, segue com azimute de 140°10'28" e distância de 5,82 m., confrontando neste trecho com **QUINGOMA** , até o vértice **1817**, de coordenadas **N 8.575.810,456 m. e E 573.189,004 m.**; deste, segue com azimute de 140°10'28" e distância de 26,27 m., confrontando neste trecho com **QUINGOMA** , até o vértice **1818**, de coordenadas **N 8.575.790,284 m. e E 573.205,825 m.**; deste, segue com azimute de 140°10'28" e distância de 6,88 m., confrontando neste trecho com **QUINGOMA** , até o vértice **1819**, de coordenadas **N 8.575.784,997 m. e E 573.210,234 m.**; deste, segue com azimute de 259°54'31" e distância de 47,02 m., confrontando neste trecho com **QUINGOMA** , até o vértice **1820**, de coordenadas **N 8.575.776,758 m. e E 573.163,940 m.**; deste, segue com azimute de 262°37'25" e distância de 203,19 m., confrontando neste trecho com **QUINGOMA** , até o vértice **1821**, de coordenadas **N 8.575.750,672 m. e E 572.962,434 m.**; deste, segue com azimute de 262°37'25" e distância de 23,60 m., confrontando neste trecho com **QUINGOMA** , até o vértice **1822**, de coordenadas **N 8.575.747,643 m. e E 572.939,032 m.**; deste, segue com azimute de 261°48'45" e distância de 0,73 m., confrontando neste trecho com **QUINGOMA** , até o vértice **1823**, de coordenadas **N 8.575.747,538 m. e E 572.938,305 m.**; deste, segue com azimute de 261°48'45" e distância de 1,05 m., confrontando neste trecho com **QUINGOMA** , até o vértice **1824**, de coordenadas **N 8.575.747,389 m. e E 572.937,268 m.**; deste, segue com azimute de 261°48'45" e distância de 100,84 m., confrontando neste trecho com **QUINGOMA** , até o vértice **1825**, de coordenadas **N 8.575.733,027 m. e E 572.837,451 m.**; deste, segue com azimute de 260°35'54" e distância de 2,68 m., confrontando neste trecho com **QUINGOMA** , até o vértice **1826**, de coordenadas **N 8.575.732,590 m. e E 572.834,811 m.**; deste, segue com azimute de 260°35'54" e distância de 111,11 m., confrontando neste trecho com **QUINGOMA** , até o vértice **1827**, de coordenadas **N 8.575.714,440 m. e E 572.725,194 m.**; deste, segue com azimute de 259°50'07" e distância de 11,27 m., confrontando neste trecho com **QUINGOMA** , até o vértice **1828**, de coordenadas **N 8.575.712,450 m. e E 572.714,096 m.**; deste, segue com azimute de 259°50'07" e distância de 109,50 m., confrontando neste trecho com **QUINGOMA** , até o vértice **1829**, de coordenadas **N 8.575.693,125 m. e E 572.606,312 m.**; deste, segue com azimute de 249°25'03" e distância de 23,03 m., confrontando neste trecho com **QUINGOMA** , até o vértice **1830**, de coordenadas **N 8.575.685,028 m. e E 572.584,751 m.**; deste, segue com azimute de 249°24'44" e distância de 26,73 m., confrontando neste trecho com **QUINGOMA** , até o vértice **1831**, de





## PREFEITURA MUNICIPAL DE LAURO DE FREITAS

coordenadas N 8.575.675,630 m. e E 572.559,732 m.; deste, segue com azimute de 253°16'30" e distância de 26,92 m., confrontando neste trecho com **QUINGOMA**, até o vértice **1832**, de coordenadas N 8.575.667,883 m. e E 572.533,951 m.; deste, segue com azimute de 256°35'47" e distância de 25,57 m., confrontando neste trecho com **QUINGOMA**, até o vértice **1833**, de coordenadas N 8.575.661,957 m. e E 572.509,080 m.; deste, segue com azimute de 258°41'24" e distância de 23,74 m., confrontando neste trecho com **QUINGOMA**, até o vértice **1834**, de coordenadas N 8.575.657,300 m. e E 572.485,796 m.; deste, segue com azimute de 262°52'30" e distância de 17,07 m., confrontando neste trecho com **QUINGOMA**, até o vértice **1835**, de coordenadas N 8.575.655,183 m. e E 572.468,863 m.; deste, segue com azimute de 269°06'17" e distância de 27,10 m., confrontando neste trecho com **QUINGOMA**, até o vértice **1836**, de coordenadas N 8.575.654,760 m. e E 572.441,770 m.; deste, segue com azimute de 279°48'49" e distância de 15,90 m., confrontando neste trecho com **QUINGOMA**, até o vértice **1837**, de coordenadas N 8.575.657,469 m. e E 572.426,106 m.; deste, segue com azimute de 270°00'00" e distância de 11,66 m., confrontando neste trecho com **QUINGOMA**, até o vértice **1455**, de coordenadas N 8.575.657,469 m. e E 572.414,449 m.; deste, segue com azimute de 282°48'51" e distância de 7,92 m., confrontando neste trecho com **QUINGOMA**, até o vértice **1454**, de coordenadas N 8.575.659,226 m. e E 572.406,723 m.; deste, segue com azimute de 331°00'59" e distância de 41,50 m., confrontando neste trecho com **CAJI**, até o vértice **1453**, de coordenadas N 8.575.695,527 m. e E 572.386,615 m.; deste, segue com azimute de 291°28'36" e distância de 16,67 m., confrontando neste trecho com **CAJI**, até o vértice **1452**, de coordenadas N 8.575.701,632 m. e E 572.371,098 m.; deste, segue com azimute de 291°28'36" e distância de 11,08 m., confrontando neste trecho com **CAJI**, até o vértice **1451**, de coordenadas N 8.575.705,687 m. e E 572.360,791 m.; deste, segue com azimute de 291°19'59" e distância de 4,25 m., confrontando neste trecho com **CAJI**, até o vértice **1450**, de coordenadas N 8.575.707,234 m. e E 572.356,830 m.; deste, segue com azimute de 291°19'59" e distância de 41,42 m., confrontando neste trecho com **CAJI**, até o vértice **1449**, de coordenadas N 8.575.722,303 m. e E 572.318,246 m.; deste, segue com azimute de 209°44'42" e distância de 12,80 m., confrontando neste trecho com **CAJI**, até o vértice **1448**, de coordenadas N 8.575.711,191 m. e E 572.311,896 m.; deste, segue com azimute de 298°19'48" e distância de 19,67 m., confrontando neste trecho com **CAJI**, até o vértice **1447**, de coordenadas N 8.575.720,525 m. e E 572.294,582 m.; deste, segue com azimute de 270°26'23" e distância de 24,83 m., confrontando neste trecho com **CAJI**, até o vértice **1446**, de coordenadas N 8.575.720,716 m. e E 572.269,753 m.; deste, segue com azimute de 296°51'52" e distância de 18,91 m., confrontando neste trecho com **CAJI**, até o vértice **1445**, de coordenadas N 8.575.729,260 m. e E 572.252,885 m.; deste, segue com azimute de 260°13'03" e distância de 5,74 m., confrontando neste trecho com **CAJI**, até o vértice **1444**, de coordenadas N 8.575.728,285 m. e E 572.247,229 m.; deste, segue com azimute de 273°41'29" e distância de 6,58 m., confrontando neste trecho com **CAJI**, até o vértice **1443**, de coordenadas N 8.575.728,708 m. e E 572.240,667 m.; deste, segue com azimute de 272°36'09" e distância de 9,32 m., confrontando neste trecho com **CAJI**, até o vértice **1442**, de coordenadas N 8.575.729,132 m. e E 572.231,354 m.; deste, segue com azimute de 298°53'12" e distância de 14,02 m., confrontando neste trecho com **CAJI**, até o vértice **1441**, de coordenadas N 8.575.735,905 m. e E 572.219,077 m.; deste, segue com azimute de 312°44'44" e distância de 19,02 m., confrontando neste trecho com **CAJI**, até o vértice **1440**, de coordenadas N 8.575.748,817 m. e E 572.205,107 m.; deste, segue com azimute de 315°00'00" e distância de 20,95 m., confrontando neste trecho com **CAJI**, até o

**PREFEITURA MUNICIPAL DE  
LAURO DE FREITAS**

vértice **1439**, de coordenadas **N 8.575.763,633** m. e **E 572.190,290** m.; deste, segue com azimute de **318°17'02"** e distância de **36,58** m., confrontando neste trecho com **CAJI**, até o vértice **1438**, de coordenadas **N 8.575.790,938** m. e **E 572.165,949** m.; deste, segue com azimute de **331°08'40"** e distância de **82,89** m., confrontando neste trecho com **CAJI**, até o vértice **1437**, de coordenadas **N 8.575.863,540** m. e **E 572.125,944** m.; deste, segue com azimute de **332°45'43"** e distância de **112,84** m., confrontando neste trecho com **CAJI**, até o vértice **1436**, de coordenadas **N 8.575.963,870** m. e **E 572.074,297** m.; deste, segue com azimute de **333°18'01"** e distância de **32,22** m., confrontando neste trecho com **CAJI**, até o vértice **1435**, de coordenadas **N 8.575.992,657** m. e **E 572.059,819** m.; deste, segue com azimute de **244°05'50"** e distância de **65,51** m., confrontando neste trecho com **CAJI**, até o vértice **1434**, de coordenadas **N 8.575.964,040** m. e **E 572.000,891** m.; deste, segue com azimute de **319°23'55"** e distância de **35,91** m., confrontando neste trecho com **CAJI**, até o vértice **1433**, de coordenadas **N 8.575.991,302** m. e **E 571.977,523** m.; deste, segue com azimute de **306°01'39"** e distância de **23,03** m., confrontando neste trecho com **CAJI**, até o vértice **1432**, de coordenadas **N 8.576.004,849** m. e **E 571.958,896** m.; deste, segue com azimute de **311°25'25"** e distância de **19,20** m., confrontando neste trecho com **CAJI**, até o vértice **1431**, de coordenadas **N 8.576.017,549** m. e **E 571.944,503** m.; deste, segue com azimute de **337°22'48"** e distância de **11,01** m., confrontando neste trecho com **CAJI**, até o vértice **1430**, de coordenadas **N 8.576.027,709** m. e **E 571.940,269** m.; deste, segue com azimute de **8°52'50"** e distância de **13,71** m., confrontando neste trecho com **CAJI**, até o vértice **1429**, de coordenadas **N 8.576.041,256** m. e **E 571.942,386** m.; deste, segue com azimute de **39°48'20"** e distância de **16,53** m., confrontando neste trecho com **CAJI**, até o vértice **1428**, de coordenadas **N 8.576.053,956** m. e **E 571.952,969** m.; deste, segue com azimute de **53°23'35"** e distância de **18,46** m., confrontando neste trecho com **CAJI**, até o vértice **1427**, de coordenadas **N 8.576.064,963** m. e **E 571.967,786** m.; deste, segue com azimute de **36°36'25"** e distância de **18,46** m., confrontando neste trecho com **CAJI**, até o vértice **1426**, de coordenadas **N 8.576.079,779** m. e **E 571.978,793** m.; deste, segue com azimute de **45°00'00"** e distância de **10,18** m., confrontando neste trecho com **CAJI**, até o vértice **1425**, de coordenadas **N 8.576.086,976** m. e **E 571.985,989** m.; deste, segue com azimute de **17°49'08"** e distância de **24,90** m., confrontando neste trecho com **CAJI**, até o vértice **1424**, de coordenadas **N 8.576.110,683** m. e **E 571.993,609** m.; deste, segue com azimute de **3°34'35"** e distância de **33,93** m., confrontando neste trecho com **CAJI**, até o vértice **1423**, de coordenadas **N 8.576.144,549** m. e **E 571.995,726** m.; deste, segue com azimute de **0°44'39"** e distância de **26,64** m., confrontando neste trecho com **CAJI**, até o vértice **1422**, de coordenadas **N 8.576.171,186** m. e **E 571.996,072** m.; deste, segue com azimute de **341°17'27"** e distância de **33,32** m., confrontando neste trecho com **CAJI**, até o vértice **1421**, de coordenadas **N 8.576.202,742** m. e **E 571.985,385** m.; deste, segue com azimute de **316°15'03"** e distância de **18,72** m., confrontando neste trecho com **CAJI**, até o vértice **1420**, de coordenadas **N 8.576.216,262** m. e **E 571.972,443** m.; deste, segue com azimute de **305°43'27"** e distância de **31,76** m., confrontando neste trecho com **CAJI**, até o vértice **1419**, de coordenadas **N 8.576.234,804** m. e **E 571.946,662** m.; deste, segue com azimute de **303°29'50"** e distância de **14,58** m., confrontando neste trecho com **CAJI**, até o vértice **1418**, de coordenadas **N 8.576.242,853** m. e **E 571.934,500** m.; deste, segue com azimute de **27°24'44"** e distância de **4,26** m., confrontando neste trecho com **CAJI**, até o vértice **1417**, de coordenadas **N 8.576.246,634** m. e **E 571.936,461** m.; deste, segue com azimute de **27°24'44"** e distância de **4,62** m., confrontando neste trecho com **CAJI**, até o vértice **1416**, de coordenadas **N 8.576.250,734** m. e **E 571.938,587** m.; deste, segue com



## PREFEITURA MUNICIPAL DE LAURO DE FREITAS

azimute de 27°37'20" e distância de 71,71 m., confrontando neste trecho com **CAJI**, até o vértice **1415**, de coordenadas **N 8.576.314,267** m. e **E 571.971,833** m.; deste, segue com azimute de 34°32'13" e distância de 50,97 m., confrontando neste trecho com **CAJI**, até o vértice **1414**, de coordenadas **N 8.576.356,253** m. e **E 572.000,729** m.; deste, segue com azimute de 21°22'01" e distância de 92,12 m., confrontando neste trecho com **CAJI**, até o vértice **1413**, de coordenadas **N 8.576.442,041** m. e **E 572.034,292** m.; deste, segue com azimute de 18°20'08" e distância de 12,99 m., confrontando neste trecho com **CAJI**, até o vértice **1412**, de coordenadas **N 8.576.454,376** m. e **E 572.038,380** m.; deste, segue com azimute de 309°47'40" e distância de 2,48 m., confrontando neste trecho com **CAJI**, até o vértice **1411**, de coordenadas **N 8.576.455,963** m. e **E 572.036,474** m.; deste, segue com azimute de 309°47'40" e distância de 27,65 m., confrontando neste trecho com **CAJI**, até o vértice **1410**, de coordenadas **N 8.576.473,659** m. e **E 572.015,232** m.; deste, segue com azimute de 314°15'10" e distância de 33,05 m., confrontando neste trecho com **CAJI**, até o vértice **1409**, de coordenadas **N 8.576.496,720** m. e **E 571.991,560** m.; deste, segue com azimute de 315°57'56" e distância de 11,26 m., confrontando neste trecho com **CAJI**, até o vértice **1408**, de coordenadas **N 8.576.504,812** m. e **E 571.983,737** m.; deste, segue com azimute de 315°57'56" e distância de 5,91 m., confrontando neste trecho com **CAJI**, até o vértice **1407**, de coordenadas **N 8.576.509,062** m. e **E 571.979,627** m.; deste, segue com azimute de 315°57'56" e distância de 15,94 m., confrontando neste trecho com **CAJI**, até o vértice **1406**, de coordenadas **N 8.576.520,525** m. e **E 571.968,544** m.; deste, segue com azimute de 318°09'23" e distância de 32,18 m., confrontando neste trecho com **CAJI**, até o vértice **1405**, de coordenadas **N 8.576.544,501** m. e **E 571.947,075** m.; deste, segue com azimute de 320°10'32" e distância de 37,86 m., confrontando neste trecho com **CAJI**, até o vértice **1404**, de coordenadas **N 8.576.573,578** m. e **E 571.922,828** m.; deste, segue com azimute de 322°33'32" e distância de 13,00 m., confrontando neste trecho com **CAJI**, até o vértice **1403**, de coordenadas **N 8.576.583,897** m. e **E 571.914,926** m.; deste, segue com azimute de 325°18'33" e distância de 11,71 m., confrontando neste trecho com **CAJI**, até o vértice **1402**, de coordenadas **N 8.576.593,527** m. e **E 571.908,261** m.; deste, segue com azimute de 328°43'02" e distância de 60,69 m., confrontando neste trecho com **CAJI**, até o vértice **1401**, de coordenadas **N 8.576.645,397** m. e **E 571.876,745** m.; deste, segue com azimute de 321°04'05" e distância de 41,69 m., confrontando neste trecho com **CAJI**, até o vértice **1400**, de coordenadas **N 8.576.677,826** m. e **E 571.850,548** m.; deste, segue com azimute de 319°59'30" e distância de 11,72 m., confrontando neste trecho com **CAJI**, até o vértice **1399**, de coordenadas **N 8.576.686,802** m. e **E 571.843,014** m.; deste, segue com azimute de 319°59'30" e distância de 9,54 m., confrontando neste trecho com **CAJI**, até o vértice **1398**, de coordenadas **N 8.576.694,109** m. e **E 571.836,881** m.; deste, segue com azimute de 319°59'30" e distância de 21,09 m., confrontando neste trecho com **CAJI**, até o vértice **1397**, de coordenadas **N 8.576.710,263** m. e **E 571.823,323** m.; deste, segue com azimute de 319°59'30" e distância de 16,30 m., confrontando neste trecho com **CAJI**, até o vértice **1396**, de coordenadas **N 8.576.722,750** m. e **E 571.812,842** m.; deste, segue com azimute de 324°31'31" e distância de 46,67 m., confrontando neste trecho com **CAJI**, até o vértice **1395**, de coordenadas **N 8.576.760,756** m. e **E 571.785,757** m.; deste, segue com azimute de 325°42'20" e distância de 32,65 m., confrontando neste trecho com **CAJI**, até o vértice **1394**, de coordenadas **N 8.576.787,734** m. e **E 571.767,358** m.; deste, segue com azimute de 338°37'51" e distância de 15,07 m., confrontando neste trecho com **CAJI**, até o vértice **1393**, de coordenadas **N 8.576.801,768** m. e **E 571.761,867** m.; deste, segue com azimute de 348°56'21" e distância de 30,16 m., confrontando neste trecho com **CAJI**, até o

**PREFEITURA MUNICIPAL DE  
LAURO DE FREITAS**

vértice **1392**, de coordenadas **N 8.576.831,372** m. e **E 571.756,080** m.; deste, segue com azimute de **350°01'38"** e distância de **4,85** m., confrontando neste trecho com **CAJI**, até o vértice **1391**, de coordenadas **N 8.576.836,151** m. e **E 571.755,240** m.; deste, segue com azimute de **350°01'38"** e distância de **16,46** m., confrontando neste trecho com **CAJI**, até o vértice **1390**, de coordenadas **N 8.576.852,359** m. e **E 571.752,390** m.; deste, segue com azimute de **350°01'38"** e distância de **13,73** m., confrontando neste trecho com **CAJI**, até o vértice **1389**, de coordenadas **N 8.576.865,878** m. e **E 571.750,013** m.; deste, segue com azimute de **338°37'46"** e distância de **31,61** m., confrontando neste trecho com **CAJI**, até o vértice **1388**, de coordenadas **N 8.576.895,313** m. e **E 571.738,495** m.; deste, segue com azimute de **337°24'20"** e distância de **18,46** m., confrontando neste trecho com **CAJI**, até o vértice **1387**, de coordenadas **N 8.576.912,352** m. e **E 571.731,404** m.; deste, segue com azimute de **310°43'01"** e distância de **3,96** m., confrontando neste trecho com **CAJI**, até o vértice **1386**, de coordenadas **N 8.576.914,935** m. e **E 571.728,402** m.; deste, segue com azimute de **310°43'01"** e distância de **3,93** m., confrontando neste trecho com **CAJI**, até o vértice **1385**, de coordenadas **N 8.576.917,496** m. e **E 571.725,427** m.; deste, segue com azimute de **310°43'01"** e distância de **9,15** m., confrontando neste trecho com **CAJI**, até o vértice **1384**, de coordenadas **N 8.576.923,464** m. e **E 571.718,492** m.; deste, segue com azimute de **307°25'54"** e distância de **9,26** m., confrontando neste trecho com **CAJI**, até o vértice **1383**, de coordenadas **N 8.576.929,094** m. e **E 571.711,138** m.; deste, segue com azimute de **307°25'54"** e distância de **1,53** m., confrontando neste trecho com **CAJI**, até o vértice **1382**, de coordenadas **N 8.576.930,026** m. e **E 571.709,920** m.; deste, segue com azimute de **302°49'42"** e distância de **7,81** m., confrontando neste trecho com **CAJI**, até o vértice **1381**, de coordenadas **N 8.576.934,259** m. e **E 571.703,358** m.; deste, segue com azimute de **290°19'34"** e distância de **63,19** m., confrontando neste trecho com **CAJI**, até o vértice **1380**, de coordenadas **N 8.576.956,208** m. e **E 571.644,106** m.; deste, segue com azimute de **287°04'41"** e distância de **49,14** m., confrontando neste trecho com **CAJI**, até o vértice **1379**, de coordenadas **N 8.576.970,638** m. e **E 571.597,138** m.; deste, segue com azimute de **287°04'37"** e distância de **8,73** m., confrontando neste trecho com **CAJI**, até o vértice **1378**, de coordenadas **N 8.576.973,202** m. e **E 571.588,792** m.; deste, segue com azimute de **287°04'37"** e distância de **5,06** m., confrontando neste trecho com **CAJI**, até o vértice **1377**, de coordenadas **N 8.576.974,687** m. e **E 571.583,958** m.; deste, segue com azimute de **287°04'37"** e distância de **2,86** m., confrontando neste trecho com **CAJI**, até o vértice **1376**, de coordenadas **N 8.576.975,528** m. e **E 571.581,220** m.; deste, segue com azimute de **272°53'22"** e distância de **23,43** m., confrontando neste trecho com **CAJI**, até o vértice **1375**, de coordenadas **N 8.576.976,709** m. e **E 571.557,820** m.; deste, segue com azimute de **265°30'55"** e distância de **16,24** m., confrontando neste trecho com **CAJI**, até o vértice **1374**, de coordenadas **N 8.576.975,439** m. e **E 571.541,628** m.; deste, segue com azimute de **256°01'59"** e distância de **15,12** m., confrontando neste trecho com **CAJI**, até o vértice **1373**, de coordenadas **N 8.576.971,789** m. e **E 571.526,954** m.; deste, segue com azimute de **240°48'26"** e distância de **122,47** m., confrontando neste trecho com **CAJI**, até o vértice **1372**, de coordenadas **N 8.576.912,052** m. e **E 571.420,036** m.; deste, segue com azimute de **240°48'26"** e distância de **9,27** m., confrontando neste trecho com **CAJI**, até o vértice **1371**, de coordenadas **N 8.576.907,530** m. e **E 571.411,943** m.; deste, segue com azimute de **240°48'26"** e distância de **60,24** m., confrontando neste trecho com **CAJI**, até o vértice **1370**, de coordenadas **N 8.576.878,146** m. e **E 571.359,350** m.; deste, segue com azimute de **242°02'15"** e distância de **98,71** m., confrontando neste trecho com **CAJI**, até o vértice **1369**, de coordenadas **N 8.576.831,861** m. e **E 571.272,164** m.; deste, segue com



## PREFEITURA MUNICIPAL DE LAURO DE FREITAS

azimute de 242°02'15" e distância de 46,13 m., confrontando neste trecho com **CAJI**, até o vértice **1368**, de coordenadas **N 8.576.810,229** m. e **E 571.231,415** m.; deste, segue com azimute de 264°54'12" e distância de 11,10 m., confrontando neste trecho com **CAJI**, até o vértice **1367**, de coordenadas **N 8.576.809,243** m. e **E 571.220,359** m.; deste, segue com azimute de 264°54'12" e distância de 7,55 m., confrontando neste trecho com **CAJI**, até o vértice **1366**, de coordenadas **N 8.576.808,573** m. e **E 571.212,841** m.; deste, segue com azimute de 264°54'12" e distância de 11,79 m., confrontando neste trecho com **CAJI**, até o vértice **1365**, de coordenadas **N 8.576.807,525** m. e **E 571.201,094** m.; deste, segue com azimute de 275°17'21" e distância de 36,38 m., confrontando neste trecho com **CAJI**, até o vértice **1364**, de coordenadas **N 8.576.810,879** m. e **E 571.164,870** m.; deste, segue com azimute de 277°03'48" e distância de 65,95 m., confrontando neste trecho com **CAJI**, até o vértice **1363**, de coordenadas **N 8.576.818,988** m. e **E 571.099,423** m.; deste, segue com azimute de 290°46'13" e distância de 21,67 m., confrontando neste trecho com **CAJI**, até o vértice **1362**, de coordenadas **N 8.576.826,673** m. e **E 571.079,160** m.; deste, segue com azimute de 314°52'07" e distância de 38,72 m., confrontando neste trecho com **CAJI**, até o vértice **1361**, de coordenadas **N 8.576.853,990** m. e **E 571.051,718** m.; deste, segue com azimute de 325°14'37" e distância de 16,85 m., confrontando neste trecho com **CAJI**, até o vértice **1360**, de coordenadas **N 8.576.867,834** m. e **E 571.042,112** m.; deste, segue com azimute de 328°40'56" e distância de 33,58 m., confrontando neste trecho com **CAJI**, até o vértice **1359**, de coordenadas **N 8.576.896,523** m. e **E 571.024,656** m.; deste, segue com azimute de 333°01'11" e distância de 23,28 m., confrontando neste trecho com **CAJI**, até o vértice **1358**, de coordenadas **N 8.576.917,270** m. e **E 571.014,094** m.; deste, segue com azimute de 53°55'43" e distância de 14,92 m., confrontando neste trecho com **CAJI**, até o vértice **1357**, de coordenadas **N 8.576.926,054** m. e **E 571.026,152** m.; deste, segue com azimute de 45°13'30" e distância de 13,35 m., confrontando neste trecho com **CAJI**, até o vértice **1356**, de coordenadas **N 8.576.935,460** m. e **E 571.035,632** m.; deste, segue com azimute de 14°26'54" e distância de 6,46 m., confrontando neste trecho com **CAJI**, até o vértice **1355**, de coordenadas **N 8.576.941,713** m. e **E 571.037,243** m.; deste, segue com azimute de 348°19'10" e distância de 14,51 m., confrontando neste trecho com **CAJI**, até o vértice **1354**, de coordenadas **N 8.576.955,923** m. e **E 571.034,305** m.; deste, segue com azimute de 335°47'30" e distância de 30,42 m., confrontando neste trecho com **CAJI**, até o vértice **1353**, de coordenadas **N 8.576.983,665** m. e **E 571.021,833** m.; deste, segue com azimute de 335°47'30" e distância de 7,58 m., confrontando neste trecho com **CAJI**, até o vértice **1352**, de coordenadas **N 8.576.990,575** m. e **E 571.018,726** m.; deste, segue com azimute de 335°47'30" e distância de 3,83 m., confrontando neste trecho com **CAJI**, até o vértice **1351**, de coordenadas **N 8.576.994,070** m. e **E 571.017,155** m.; deste, segue com azimute de 31°14'47" e distância de 62,65 m., confrontando neste trecho com **CAJI**, até o vértice **1350**, de coordenadas **N 8.577.047,634** m. e **E 571.049,654** m.; deste, segue com azimute de 63°27'25" e distância de 142,06 m., confrontando neste trecho com **CAJI**, até o vértice **1349**, de coordenadas **N 8.577.111,115** m. e **E 571.176,739** m.; deste, segue com azimute de 128°09'15" e distância de 43,83 m., confrontando neste trecho com **CAJI**, até o vértice **1348**, de coordenadas **N 8.577.084,040** m. e **E 571.211,202** m.; deste, segue com azimute de 113°11'00" e distância de 16,72 m., confrontando neste trecho com **CAJI**, até o vértice **1347**, de coordenadas **N 8.577.077,459** m. e **E 571.226,570** m.; deste, segue com azimute de 75°31'40" e distância de 38,04 m., confrontando neste trecho com **CAJI**, até o vértice **1346**, de coordenadas **N 8.577.086,966** m. e **E 571.263,404** m.; deste, segue com azimute de 45°32'40" e distância de 37,59 m., confrontando neste trecho com **CAJI**, até o

**PREFEITURA MUNICIPAL DE  
LAURO DE FREITAS**

vértice 1345, de coordenadas N 8.577.113,292 m. e E 571.290,236 m.; deste, segue com azimute de 21°03'05" e distância de 23,77 m., confrontando neste trecho com CAJI , até o vértice 1344, de coordenadas N 8.577.135,475 m. e E 571.298,774 m.; deste, segue com azimute de 20°40'54" e distância de 21,30 m., confrontando neste trecho com CAJI , até o vértice 1343, de coordenadas N 8.577.155,402 m. e E 571.306,296 m.; deste, segue com azimute de 46°45'14" e distância de 27,34 m., confrontando neste trecho com CAJI , até o vértice 1342, de coordenadas N 8.577.174,130 m. e E 571.326,207 m.; deste, segue com azimute de 32°55'28" e distância de 38,56 m., confrontando neste trecho com CAJI , até o vértice 1341, de coordenadas N 8.577.206,500 m. e E 571.347,168 m.; deste, segue com azimute de 23°30'49" e distância de 13,80 m., confrontando neste trecho com CAJI , até o vértice 1340, de coordenadas N 8.577.219,152 m. e E 571.352,673 m.; deste, segue com azimute de 22°49'30" e distância de 2,02 m., confrontando neste trecho com CAJI , até o vértice 1339, de coordenadas N 8.577.221,012 m. e E 571.353,456 m.; deste, segue com azimute de 17°20'01" e distância de 44,20 m., confrontando neste trecho com CAJI , até o vértice 1338, de coordenadas N 8.577.263,203 m. e E 571.366,624 m.; deste, segue com azimute de 30°46'45" e distância de 61,94 m., confrontando neste trecho com CAJI , até o vértice 1337, de coordenadas N 8.577.316,422 m. e E 571.398,323 m.; deste, segue com azimute de 59°45'39" e distância de 70,45 m., confrontando neste trecho com CAJI , até o vértice 1336, de coordenadas N 8.577.351,901 m. e E 571.459,186 m.; deste, segue com azimute de 72°00'27" e distância de 79,99 m., confrontando neste trecho com CAJI , até o vértice 1335, de coordenadas N 8.577.376,609 m. e E 571.535,264 m.; deste, segue com azimute de 67°11'05" e distância de 71,88 m., confrontando neste trecho com CAJI , até o vértice 1334, de coordenadas N 8.577.404,481 m. e E 571.601,519 m.; deste, segue com azimute de 69°37'14" e distância de 59,79 m., confrontando neste trecho com CAJI , até o vértice 1333, de coordenadas N 8.577.425,302 m. e E 571.657,566 m.; deste, segue com azimute de 45°35'35" e distância de 273,46 m., confrontando neste trecho com CAJI , até o vértice 1332, de coordenadas N 8.577.616,658 m. e E 571.852,925 m.; deste, segue com azimute de 11°15'55" e distância de 38,16 m., confrontando neste trecho com CAJI , até o vértice 1331, de coordenadas N 8.577.654,081 m. e E 571.860,379 m.; deste, segue com azimute de 0°00'00" e distância de 34,71 m., confrontando neste trecho com CAJI , até o vértice 1330, de coordenadas N 8.577.688,795 m. e E 571.860,379 m.; deste, segue com azimute de 350°21'45" e distância de 22,76 m., confrontando neste trecho com CAJI , até o vértice 1329, de coordenadas N 8.577.711,231 m. e E 571.856,569 m.; deste, segue com azimute de 0°00'00" e distância de 19,47 m., confrontando neste trecho com CAJI , até o vértice 1328, de coordenadas N 8.577.730,705 m. e E 571.856,569 m.; deste, segue com azimute de 7°01'42" e distância de 31,14 m., confrontando neste trecho com CAJI , até o vértice 1327, de coordenadas N 8.577.761,608 m. e E 571.860,379 m.; deste, segue com azimute de 5°42'38" e distância de 8,51 m., confrontando neste trecho com CAJI , até o vértice 1326, de coordenadas N 8.577.770,075 m. e E 571.861,226 m.; deste, segue com azimute de 45°00'00" e distância de 9,58 m., confrontando neste trecho com CAJI , até o vértice 1325, de coordenadas N 8.577.776,848 m. e E 571.867,999 m.; deste, segue com azimute de 82°24'19" e distância de 6,41 m., confrontando neste trecho com CAJI , até o vértice 1324, de coordenadas N 8.577.777,695 m. e E 571.874,349 m.; deste, segue com azimute de 56°18'36" e distância de 7,63 m., confrontando neste trecho com CAJI , até o vértice 1323, de coordenadas N 8.577.781,928 m. e E 571.880,699 m.; deste, segue com azimute de 25°21'26" e distância de 13,96 m., confrontando neste trecho com CAJI , até o vértice 1322, de coordenadas N 8.577.794,545 m. e E 571.886,678 m.; deste, segue com



## PREFEITURA MUNICIPAL DE LAURO DE FREITAS

azimute de  $347^{\circ}17'58''$  e distância de 1,55 m., confrontando neste trecho com **CAJI**, até o vértice **1321**, de coordenadas **N 8.577.796,058** m. e **E 571.886,337** m.; deste, segue com azimute de  $350^{\circ}23'14''$  e distância de 9,15 m., confrontando neste trecho com **CAJI**, até o vértice **1320**, de coordenadas **N 8.577.805,080** m. e **E 571.884,809** m.; deste, segue com azimute de  $8^{\circ}20'52''$  e distância de 5,44 m., confrontando neste trecho com **CAJI**, até o vértice **1319**, de coordenadas **N 8.577.810,463** m. e **E 571.885,599** m.; deste, segue com azimute de  $26^{\circ}34'56''$  e distância de 9,70 m., confrontando neste trecho com **CAJI**, até o vértice **1318**, de coordenadas **N 8.577.819,133** m. e **E 571.889,938** m.; deste, segue com azimute de  $31^{\circ}50'19''$  e distância de 9,23 m., confrontando neste trecho com **CAJI**, até o vértice **1317**, de coordenadas **N 8.577.826,972** m. e **E 571.894,805** m.; este, segue com azimute de  $193^{\circ}40'15''$  e distância de 1,22 m., confrontando neste trecho com **QUINGOMA**, até o vértice **1754**, de coordenadas **N 8.577.825,791** m. e **E 571.894,518** m.; deste, segue com azimute de  $169^{\circ}06'21''$  e distância de 17,81 m., confrontando neste trecho com **QUINGOMA**, até o vértice **1753**, de coordenadas **N 8.577.808,298** m. e **E 571.897,885** m.; deste, segue com azimute de  $169^{\circ}06'21''$  e distância de 0,58 m., confrontando neste trecho com **QUINGOMA**, até o vértice **1752**, de coordenadas **N 8.577.807,733** m. e **E 571.897,994** m.; deste, segue com azimute de  $163^{\circ}44'21''$  e distância de 76,05 m., confrontando neste trecho com **QUINGOMA**, até o vértice **1751**, de coordenadas **N 8.577.734,723** m. e **E 571.919,289** m.; deste, segue com azimute de  $111^{\circ}19'46''$  e distância de 117,70 m., confrontando neste trecho com **QUINGOMA**, até o vértice **1750**, de coordenadas **N 8.577.691,912** m. e **E 572.028,927** m.; deste, segue com azimute de  $98^{\circ}36'05''$  e distância de 63,69 m., confrontando neste trecho com **QUINGOMA**, até o vértice **1749**, de coordenadas **N 8.577.682,387** m. e **E 572.091,898** m.; deste, segue com azimute de  $36^{\circ}37'00''$  e distância de 71,86 m., confrontando neste trecho com **QUINGOMA**, até o vértice **1748**, de coordenadas **N 8.577.740,066** m. e **E 572.134,760** m.; deste, segue com azimute de  $38^{\circ}15'27''$  e distância de 152,97 m., confrontando neste trecho com **QUINGOMA**, até o vértice **1747**, de coordenadas **N 8.577.860,187** m. e **E 572.229,481** m.; ponto inicial da descrição deste perímetro. Todas as coordenadas aqui descritas estão geo-referenciadas ao Sistema Geodésico Brasileiro, e encontram-se representadas no Sistema UTM, referenciadas ao **Meridiano Central 39° WGr**, tendo como o Datum o **WGS84**. Todos os azimutes e distâncias, áreas e perímetros foram calculados no plano de projeção UTM.

### X - BAIRRO RECREIO IPITANGA

Área (m<sup>2</sup>): 1.798.488,62 m<sup>2</sup>

Perímetro(m): 6.762,62 m

Inicia-se a descrição deste perímetro no vértice **1882A**, de coordenadas **N 8.576.089,209** m. e **E 573.854,181** m., situado no limite com **PORTÃO**, deste, segue com azimute de  $118^{\circ}42'27''$  e distância de 36,22 m., confrontando neste trecho com **PORTÃO**, até o vértice **1936**, de coordenadas **N 8.576.071,810** m. e **E 573.885,951** m.; deste, segue com azimute de  $114^{\circ}03'59''$  e distância de 9,40 m., confrontando neste trecho com **PORTÃO**, até o vértice **1937**, de coordenadas **N 8.576.067,975** m. e **E 573.894,537** m.; deste, segue com azimute de  $114^{\circ}03'59''$  e distância de 63,06 m., confrontando neste trecho com **PORTÃO**, até o vértice **1938**, de coordenadas **N 8.576.042,258** m. e **E 573.952,118** m.; deste, segue com azimute de  $114^{\circ}03'59''$  e distância de 312,04 m., confrontando neste trecho



**PREFEITURA MUNICIPAL DE  
LAURO DE FREITAS**

com **PORTÃO** , até o vértice **1939**, de coordenadas **N 8.575.915,009 m.** e **E 574.237,038 m.**; deste, segue com azimute de **120°11'09"** e distância de **92,25 m.**, confrontando neste trecho com **PORTÃO** , até o vértice **1940**, de coordenadas **N 8.575.868,626 m.** e **E 574.316,777 m.**; deste, segue com azimute de **115°31'39"** e distância de **60,36 m.**, confrontando neste trecho com **PORTÃO** , até o vértice **1941**, de coordenadas **N 8.575.842,615 m.** e **E 574.371,241 m.**; deste, segue com azimute de **115°31'39"** e distância de **13,73 m.**, confrontando neste trecho com **PORTÃO** , até o vértice **1942**, de coordenadas **N 8.575.836,698 m.** e **E 574.383,633 m.**; deste, segue com azimute de **227°51'56"** e distância de **2,53 m.**, confrontando neste trecho com **PITANGUEIRAS** , até o vértice **1943**, de coordenadas **N 8.575.834,999 m.** e **E 574.381,755 m.**; deste, segue com azimute de **227°51'56"** e distância de **27,49 m.**, confrontando neste trecho com **PITANGUEIRAS** , até o vértice **1944**, de coordenadas **N 8.575.816,558 m.** e **E 574.361,370 m.**; deste, segue com azimute de **227°51'56"** e distância de **21,63 m.**, confrontando neste trecho com **PITANGUEIRAS** , até o vértice **1945**, de coordenadas **N 8.575.802,048 m.** e **E 574.345,331 m.**; deste, segue com azimute de **227°52'24"** e distância de **3,24 m.**, confrontando neste trecho com **PITANGUEIRAS** , até o vértice **1946**, de coordenadas **N 8.575.799,878 m.** e **E 574.342,931 m.**; deste, segue com azimute de **227°51'58"** e distância de **24,13 m.**, confrontando neste trecho com **PITANGUEIRAS** , até o vértice **1947**, de coordenadas **N 8.575.783,689 m.** e **E 574.325,037 m.**; deste, segue com azimute de **227°51'58"** e distância de **6,25 m.**, confrontando neste trecho com **PITANGUEIRAS** , até o vértice **1948**, de coordenadas **N 8.575.779,497 m.** e **E 574.320,402 m.**; deste, segue com azimute de **227°51'58"** e distância de **37,53 m.**, confrontando neste trecho com **PITANGUEIRAS** , até o vértice **1949**, de coordenadas **N 8.575.754,318 m.** e **E 574.292,569 m.**; deste, segue com azimute de **227°51'58"** e distância de **10,01 m.**, confrontando neste trecho com **PITANGUEIRAS** , até o vértice **1950**, de coordenadas **N 8.575.747,600 m.** e **E 574.285,144 m.**; deste, segue com azimute de **227°51'58"** e distância de **163,79 m.**, confrontando neste trecho com **PITANGUEIRAS** , até o vértice **1951**, de coordenadas **N 8.575.637,721 m.** e **E 574.163,682 m.**; deste, segue com azimute de **227°51'58"** e distância de **73,38 m.**, confrontando neste trecho com **PITANGUEIRAS** , até o vértice **1952**, de coordenadas **N 8.575.588,490 m.** e **E 574.109,262 m.**; deste, segue com azimute de **227°51'58"** e distância de **12,95 m.**, confrontando neste trecho com **PITANGUEIRAS** , até o vértice **1953**, de coordenadas **N 8.575.579,801 m.** e **E 574.099,658 m.**; deste, segue com azimute de **227°51'58"** e distância de **74,74 m.**, confrontando neste trecho com **PITANGUEIRAS** , até o vértice **1954**, de coordenadas **N 8.575.529,661 m.** e **E 574.044,233 m.**; deste, segue com azimute de **225°45'05"** e distância de **95,09 m.**, confrontando neste trecho com **PITANGUEIRAS** , até o vértice **1955**, de coordenadas **N 8.575.463,309 m.** e **E 573.976,117 m.**; deste, segue com azimute de **225°45'05"** e distância de **22,37 m.**, confrontando neste trecho com **PITANGUEIRAS** , até o vértice **1956**, de coordenadas **N 8.575.447,703 m.** e **E 573.960,096 m.**; deste, segue com azimute de **225°45'05"** e distância de **21,32 m.**, confrontando neste trecho com **PITANGUEIRAS** , até o vértice **1957**, de coordenadas **N 8.575.432,827 m.** e **E 573.944,824 m.**; deste, segue com azimute de **225°45'05"** e distância de **6,25 m.**, confrontando neste trecho com **PITANGUEIRAS** , até o vértice **1958**, de coordenadas **N 8.575.428,464 m.** e **E 573.940,346 m.**; deste, segue com azimute de **225°45'05"** e distância de **55,57 m.**, confrontando neste trecho com **PITANGUEIRAS** , até o vértice **1959**, de coordenadas **N 8.575.389,689 m.** e **E 573.900,540 m.**; deste, segue com azimute de **227°59'17"** e distância de **0,14 m.**, confrontando neste trecho com **PITANGUEIRAS** , até o vértice **1960**, de coordenadas **N 8.575.389,597 m.** e **E 573.900,438**





## PREFEITURA MUNICIPAL DE LAURO DE FREITAS

m.; deste, segue com azimute de 227°59'17" e distância de 110,60 m., confrontando neste trecho com **CENTRO**, até o vértice **1961**, de coordenadas N **8.575.315,571** m. e E **573.818,259** m.; deste, segue com azimute de 200°01'55" e distância de 7,54 m., confrontando neste trecho com **CENTRO**, até o vértice **1962**, de coordenadas N **8.575.308,483** m. e E **573.815,674** m.; deste, segue com azimute de 200°01'55" e distância de 6,38 m., confrontando neste trecho com **CENTRO**, até o vértice **1963**, de coordenadas N **8.575.302,486** m. e E **573.813,488** m.; deste, segue com azimute de 200°01'55" e distância de 11,43 m., confrontando neste trecho com **CENTRO**, até o vértice **1964**, de coordenadas N **8.575.291,748** m. e E **573.809,573** m.; deste, segue com azimute de 200°01'55" e distância de 8,85 m., confrontando neste trecho com **CENTRO**, até o vértice **1965**, de coordenadas N **8.575.283,429** m. e E **573.806,540** m.; deste, segue com azimute de 200°01'55" e distância de 38,34 m., confrontando neste trecho com **CENTRO**, até o vértice **1966**, de coordenadas N **8.575.247,410** m. e E **573.793,407** m.; deste, segue com azimute de 186°20'24" e distância de 7,61 m., confrontando neste trecho com **CENTRO**, até o vértice **1967**, de coordenadas N **8.575.239,843** m. e E **573.792,566** m.; deste, segue com azimute de 186°20'24" e distância de 4,95 m., confrontando neste trecho com **CENTRO**, até o vértice **1968**, de coordenadas N **8.575.234,923** m. e E **573.792,020** m.; deste, segue com azimute de 186°20'24" e distância de 12,59 m., confrontando neste trecho com **CENTRO**, até o vértice **1969**, de coordenadas N **8.575.222,407** m. e E **573.790,629** m.; deste, segue com azimute de 186°08'48" e distância de 25,95 m., confrontando neste trecho com **CENTRO**, até o vértice **1970**, de coordenadas N **8.575.196,610** m. e E **573.787,851** m.; deste, segue com azimute de 174°24'02" e distância de 20,34 m., confrontando neste trecho com **CENTRO**, até o vértice **1971**, de coordenadas N **8.575.176,370** m. e E **573.789,835** m.; deste, segue com azimute de 180°37'47" e distância de 1,73 m., confrontando neste trecho com **CENTRO**, até o vértice **1972**, de coordenadas N **8.575.174,636** m. e E **573.789,816** m.; deste, segue com azimute de 180°37'47" e distância de 14,64 m., confrontando neste trecho com **CENTRO**, até o vértice **1973**, de coordenadas N **8.575.159,996** m. e E **573.789,655** m.; deste, segue com azimute de 180°37'47" e distância de 2,08 m., confrontando neste trecho com **CENTRO**, até o vértice **1974**, de coordenadas N **8.575.157,913** m. e E **573.789,632** m.; deste, segue com azimute de 180°37'47" e distância de 11,06 m., confrontando neste trecho com **CENTRO**, até o vértice **1975**, de coordenadas N **8.575.146,852** m. e E **573.789,511** m.; deste, segue com azimute de 180°52'22" e distância de 30,81 m., confrontando neste trecho com **CENTRO**, até o vértice **1976**, de coordenadas N **8.575.116,044** m. e E **573.789,042** m.; deste, segue com azimute de 191°05'38" e distância de 20,63 m., confrontando neste trecho com **CENTRO**, até o vértice **1977**, de coordenadas N **8.575.095,804** m. e E **573.785,073** m.; deste, segue com azimute de 202°20'27" e distância de 31,32 m., confrontando neste trecho com **CENTRO**, até o vértice **1978**, de coordenadas N **8.575.066,832** m. e E **573.773,167** m.; deste, segue com azimute de 216°04'33" e distância de 34,37 m., confrontando neste trecho com **CENTRO**, até o vértice **1979**, de coordenadas N **8.575.039,051** m. e E **573.752,926** m.; deste, segue com azimute de 227°29'57" e distância de 132,84 m., confrontando neste trecho com **CENTRO**, até o vértice **1980**, de coordenadas N **8.574.949,303** m. e E **573.654,986** m.; deste, segue com azimute de 231°12'29" e distância de 48,13 m., confrontando neste trecho com **CENTRO**, até o vértice **1981**, de coordenadas N **8.574.919,151** m. e E **573.617,474** m.; deste, segue com azimute de 232°01'05" e distância de 6,17 m., confrontando neste trecho com **CENTRO**, até o vértice **1982**, de coordenadas N **8.574.915,353** m. e E **573.612,610** m.; deste, segue com azimute de 232°01'05" e distância de 12,86 m., confrontando neste trecho com **CENTRO**, até o vértice **1983**, de coordenadas N **8.574.907,438** m. e E **573.602,472** m.; deste, segue com azimute de



**PREFEITURA MUNICIPAL DE  
LAURO DE FREITAS**

232°01'05" e distância de 31,62 m., confrontando neste trecho com **CENTRO**, até o vértice **1984**, de coordenadas N **8.574.887,977** m. e E **573.577,548** m.; deste, segue com azimute de 230°11'23" e distância de 54,96 m., confrontando neste trecho com **CENTRO**, até o vértice **1985**, de coordenadas N **8.574.852,788** m. e E **573.535,328** m.; deste, segue com azimute de 231°23'12" e distância de 57,75 m., confrontando neste trecho com **CENTRO**, até o vértice **1986**, de coordenadas N **8.574.816,751** m. e E **573.490,207** m.; deste, segue com azimute de 229°22'20" e distância de 102,29 m., confrontando neste trecho com **CENTRO**, até o vértice **1987**, de coordenadas N **8.574.750,144** m. e E **573.412,572** m.; deste, segue com azimute de 232°15'04" e distância de 80,32 m., confrontando neste trecho com **CENTRO**, até o vértice **1988**, de coordenadas N **8.574.700,972** m. e E **573.349,063** m.; deste, segue com azimute de 232°15'04" e distância de 24,58 m., confrontando neste trecho com **CENTRO**, até o vértice **1989**, de coordenadas N **8.574.685,926** m. e E **573.329,630** m.; deste, segue com azimute de 228°39'26" e distância de 55,91 m., confrontando neste trecho com **CENTRO**, até o vértice **1990**, de coordenadas N **8.574.648,991** m. e E **573.287,651** m.; deste, segue com azimute de 217°57'22" e distância de 22,49 m., confrontando neste trecho com **CENTRO**, até o vértice **1991**, de coordenadas N **8.574.631,258** m. e E **573.273,818** m.; deste, segue com azimute de 204°06'19" e distância de 38,71 m., confrontando neste trecho com **CENTRO**, até o vértice **1992**, de coordenadas N **8.574.595,920** m. e E **573.258,007** m.; deste, segue com azimute de 204°06'19" e distância de 17,68 m., confrontando neste trecho com **CENTRO**, até o vértice **1993**, de coordenadas N **8.574.579,779** m. e E **573.250,785** m.; deste, segue com azimute de 203°27'22" e distância de 88,69 m., confrontando neste trecho com **CENTRO**, até o vértice **1994**, de coordenadas N **8.574.498,414** m. e E **573.215,481** m.; deste, segue com azimute de 203°27'22" e distância de 11,51 m., confrontando neste trecho com **CENTRO**, até o vértice **1995**, de coordenadas N **8.574.487,856** m. e E **573.210,899** m.; deste, segue com azimute de 203°27'22" e distância de 75,02 m., confrontando neste trecho com **CENTRO**, até o vértice **1996**, de coordenadas N **8.574.419,038** m. e E **573.181,039** m.; deste, segue com azimute de 203°27'22" e distância de 7,43 m., confrontando neste trecho com **CENTRO**, até o vértice **1997**, de coordenadas N **8.574.412,218** m. e E **573.178,080** m.; deste, segue com azimute de 203°27'22" e distância de 6,70 m., confrontando neste trecho com **CENTRO**, até o vértice **1998**, de coordenadas N **8.574.406,071** m. e E **573.175,413** m.; deste, segue com azimute de 204°00'20" e distância de 26,63 m., confrontando neste trecho com **CENTRO**, até o vértice **2000**, de coordenadas N **8.574.381,748** m. e E **573.164,581** m.; deste, segue com azimute de 293°08'15" e distância de 43,63 m., confrontando neste trecho com **CENTRO**, até o vértice **2001**, de coordenadas N **8.574.398,893** m. e E **573.124,459** m.; deste, segue com azimute de 297°28'10" e distância de 12,18 m., confrontando neste trecho com **CENTRO**, até o vértice **2002**, de coordenadas N **8.574.404,513** m. e E **573.113,649** m.; deste, segue com azimute de 297°28'10" e distância de 66,62 m., confrontando neste trecho com **CENTRO**, até o vértice **2003**, de coordenadas N **8.574.435,242** m. e E **573.054,541** m.; deste, segue com azimute de 297°28'10" e distância de 6,28 m., confrontando neste trecho com **CENTRO**, até o vértice **2004**, de coordenadas N **8.574.438,141** m. e E **573.048,965** m.; deste, segue com azimute de 297°28'10" e distância de 28,25 m., confrontando neste trecho com **CENTRO**, até o vértice **2005**, de coordenadas N **8.574.451,174** m. e E **573.023,897** m.; deste, segue com azimute de 301°10'21" e distância de 37,48 m., confrontando neste trecho com **CENTRO**, até o vértice **2006**, de coordenadas N **8.574.470,575** m. e E **572.991,827** m.; deste, segue com azimute de 301°10'21" e distância de 29,57 m., confrontando neste trecho com **CENTRO**, até o vértice **2007**, de coordenadas N **8.574.485,882** m. e E **572.966,525** m.; deste, segue com azimute de 301°10'21" e distância de 53,48 m., confrontando neste trecho com **CENTRO**, até o vértice



## PREFEITURA MUNICIPAL DE LAURO DE FREITAS

**2008**, de coordenadas N 8.574.513,564 m. e E 572.920,767 m.; deste, segue com azimute de 280°53'08" e distância de 1,41 m., confrontando neste trecho com **CENTRO** , até o vértice **2009**, de coordenadas N 8.574.513,829 m. e E 572.919,386 m.; deste, segue com azimute de 286°11'21" e distância de 20,50 m., confrontando neste trecho com **CENTRO** , até o vértice **2010**, de coordenadas N 8.574.519,544 m. e E 572.899,701 m.; deste, segue com azimute de 293°11'55" e distância de 7,25 m., confrontando neste trecho com **CENTRO** , até o vértice **2011**, de coordenadas N 8.574.522,402 m. e E 572.893,034 m.; deste, segue com azimute de 306°36'25" e distância de 13,84 m., confrontando neste trecho com **CENTRO** , até o vértice **2012**, de coordenadas N 8.574.530,657 m. e E 572.881,921 m.; deste, segue com azimute de 320°00'47" e distância de 12,85 m., confrontando neste trecho com **CENTRO** , até o vértice **2013**, de coordenadas N 8.574.540,499 m. e E 572.873,666 m.; deste, segue com azimute de 329°41'50" e distância de 28,32 m., confrontando neste trecho com **CENTRO** , até o vértice **2014**, de coordenadas N 8.574.564,947 m. e E 572.859,379 m.; deste, segue com azimute de 320°56'49" e distância de 21,67 m., confrontando neste trecho com **CENTRO** , até o vértice **2015**, de coordenadas N 8.574.581,774 m. e E 572.845,726 m.; deste, segue com azimute de 325°50'25" e distância de 21,49 m., confrontando neste trecho com **CENTRO** , até o vértice **2016**, de coordenadas N 8.574.599,555 m. e E 572.833,661 m.; deste, segue com azimute de 322°13'28" e distância de 32,14 m., confrontando neste trecho com **CENTRO** , até o vértice **2017**, de coordenadas N 8.574.624,955 m. e E 572.813,976 m.; deste, segue com azimute de 325°42'47" e distância de 25,36 m., confrontando neste trecho com **CENTRO** , até o vértice **2018**, de coordenadas N 8.574.645,910 m. e E 572.799,689 m.; deste, segue com azimute de 342°33'32" e distância de 11,06 m., confrontando neste trecho com **CENTRO** , até o vértice **2019**, de coordenadas N 8.574.656,460 m. e E 572.796,374 m.; deste, segue com azimute de 335°49'12" e distância de 8,03 m., confrontando neste trecho com **CENTRO** , até o vértice **2020**, de coordenadas N 8.574.663,782 m. e E 572.793,087 m.; deste, segue com azimute de 335°49'12" e distância de 28,53 m., confrontando neste trecho com **CENTRO** , até o vértice **2021**, de coordenadas N 8.574.689,809 m. e E 572.781,400 m.; deste, segue com azimute de 335°49'12" e distância de 1,23 m., confrontando neste trecho com **CENTRO** , até o vértice **2022**, de coordenadas N 8.574.690,933 m. e E 572.780,896 m.; deste, segue com azimute de 335°49'12" e distância de 2,59 m., confrontando neste trecho com **CENTRO** , até o vértice **2023**, de coordenadas N 8.574.693,294 m. e E 572.779,836 m.; deste, segue com azimute de 335°49'12" e distância de 4,42 m., confrontando neste trecho com **CENTRO** , até o vértice **2024**, de coordenadas N 8.574.697,321 m. e E 572.778,027 m.; deste, segue com azimute de 335°49'10" e distância de 1,90 m., confrontando neste trecho com **CENTRO** , até o vértice **2025**, de coordenadas N 8.574.699,050 m. e E 572.777,251 m.; deste, segue com azimute de 316°50'08" e distância de 0,91 m., confrontando neste trecho com **ITINGA** , até o vértice **2026**, de coordenadas N 8.574.699,712 m. e E 572.776,631 m.; deste, segue com azimute de 292°56'37" e distância de 4,68 m., confrontando neste trecho com **ITINGA** , até o vértice **2027**, de coordenadas N 8.574.701,537 m. e E 572.772,318 m.; deste, segue com azimute de 276°34'23" e distância de 6,47 m., confrontando neste trecho com **ITINGA** , até o vértice **2028**, de coordenadas N 8.574.702,278 m. e E 572.765,889 m.; deste, segue com azimute de 280°19'31" e distância de 11,88 m., confrontando neste trecho com **ITINGA** , até o vértice **2029**, de coordenadas N 8.574.704,407 m. e E 572.754,204 m.; deste, segue com azimute de 287°12'57" e distância de 20,40 m., confrontando neste trecho com **ITINGA** , até o vértice **2030**, de coordenadas N 8.574.710,445 m. e E 572.734,716 m.; deste, segue com azimute de 287°12'57" e distância de 32,80 m., confrontando neste trecho com **ITINGA** , até o vértice **2031**, de coordenadas N 8.574.720,152 m. e E 572.703,389 m.; deste, segue com azimute de

**PREFEITURA MUNICIPAL DE  
LAURO DE FREITAS**

284°49'35" e distância de 29,78 m., confrontando neste trecho com **ITINGA** , até o vértice **2032**, de coordenadas N **8.574.727,772** m. e E **572.674,602** m.; deste, segue com azimute de 298°22'09" e distância de 24,06 m., confrontando neste trecho com **ITINGA** , até o vértice **2033**, de coordenadas N **8.574.739,202** m. e E **572.653,435** m.; deste, segue com azimute de 310°14'11" e distância de 21,63 m., confrontando neste trecho com **ITINGA** , até o vértice **2034**, de coordenadas N **8.574.753,172** m. e E **572.636,925** m.; deste, segue com azimute de 313°59'42" e distância de 34,13 m., confrontando neste trecho com **ITINGA** , até o vértice **2035**, de coordenadas N **8.574.776,879** m. e E **572.612,372** m.; deste, segue com azimute de 317°25'10" e distância de 21,27 m., confrontando neste trecho com **ITINGA** , até o vértice **2036**, de coordenadas N **8.574.792,542** m. e E **572.597,978** m.; deste, segue com azimute de 326°18'36" e distância de 24,42 m., confrontando neste trecho com **ITINGA** , até o vértice **2037**, de coordenadas N **8.574.812,862** m. e E **572.584,432** m.; deste, segue com azimute de 323°43'24" e distância de 38,66 m., confrontando neste trecho com **ITINGA** , até o vértice **2038**, de coordenadas N **8.574.844,029** m. e E **572.561,557** m.; deste, segue com azimute de 323°43'24" e distância de 18,58 m., confrontando neste trecho com **ITINGA** , até o vértice **2039**, de coordenadas N **8.574.859,006** m. e E **572.550,565** m.; deste, segue com azimute de 316°58'30" e distância de 52,12 m., confrontando neste trecho com **ITINGA** , até o vértice **2040**, de coordenadas N **8.574.897,106** m. e E **572.515,005** m.; deste, segue com azimute de 330°00'55" e distância de 27,61 m., confrontando neste trecho com **ITINGA** , até o vértice **2041**, de coordenadas N **8.574.921,022** m. e E **572.501,206** m.; deste, segue com azimute de 296°04'05" e distância de 28,94 m., confrontando neste trecho com **ITINGA** , até o vértice **2042**, de coordenadas N **8.574.933,739** m. e E **572.475,210** m.; deste, segue com azimute de 325°41'51" e distância de 23,96 m., confrontando neste trecho com **ITINGA** , até o vértice **1508**, de coordenadas N **8.574.953,532** m. e E **572.461,707** m.; deste, segue com azimute de 39°38'51" e distância de 0,10 m., confrontando neste trecho com **CAJI** , até o vértice **1507**, de coordenadas N **8.574.953,607** m. e E **572.461,769** m.; deste, segue com azimute de 318°49'12" e distância de 0,78 m., confrontando neste trecho com **CAJI** , até o vértice **1506**, de coordenadas N **8.574.954,195** m. e E **572.461,254** m.; deste, segue com azimute de 318°49'12" e distância de 128,41 m., confrontando neste trecho com **CAJI** , até o vértice **1505**, de coordenadas N **8.575.050,843** m. e E **572.376,705** m.; deste, segue com azimute de 79°51'38" e distância de 10,46 m., confrontando neste trecho com **CAJI** , até o vértice **1504**, de coordenadas N **8.575.052,685** m. e E **572.387,004** m.; deste, segue com azimute de 82°44'14" e distância de 2,77 m., confrontando neste trecho com **CAJI** , até o vértice **1503**, de coordenadas N **8.575.053,035** m. e E **572.389,753** m.; deste, segue com azimute de 321°18'48" e distância de 5,53 m., confrontando neste trecho com **CAJI** , até o vértice **1502**, de coordenadas N **8.575.057,355** m. e E **572.386,294** m.; deste, segue com azimute de 321°18'48" e distância de 4,57 m., confrontando neste trecho com **CAJI** , até o vértice **1501**, de coordenadas N **8.575.060,919** m. e E **572.383,440** m.; deste, segue com azimute de 321°18'48" e distância de 62,78 m., confrontando neste trecho com **CAJI** , até o vértice **1500**, de coordenadas N **8.575.109,924** m. e E **572.344,198** m.; deste, segue com azimute de 321°18'48" e distância de 11,74 m., confrontando neste trecho com **CAJI** , até o vértice **1499**, de coordenadas N **8.575.119,090** m. e E **572.336,859** m.; deste, segue com azimute de 321°18'48" e distância de 95,23 m., confrontando neste trecho com **CAJI** , até o vértice **1498**, de coordenadas N **8.575.193,424** m. e E **572.277,335** m.; deste, segue com azimute de 321°18'48" e distância de 11,24 m., confrontando neste trecho com **CAJI** , até o vértice **1497**, de coordenadas N **8.575.202,195** m. e E **572.270,311** m.; deste, segue com azimute de 321°18'48" e distância de 117,53 m., confrontando neste trecho com **CAJI** , até o vértice



## PREFEITURA MUNICIPAL DE LAURO DE FREITAS

1496, de coordenadas N 8.575.293,933 m. e E 572.196,850 m.; deste, segue com azimute de 321°18'48" e distância de 10,31 m., confrontando neste trecho com CAJI , até o vértice 1495, de coordenadas N 8.575.301,982 m. e E 572.190,405 m.; deste, segue com azimute de 321°18'48" e distância de 62,42 m., confrontando neste trecho com CAJI , até o vértice 1494, de coordenadas N 8.575.350,708 m. e E 572.151,387 m.; deste, segue com azimute de 328°47'49" e distância de 67,08 m., confrontando neste trecho com CAJI , até o vértice 1493, de coordenadas N 8.575.408,081 m. e E 572.116,636 m.; deste, segue com azimute de 105°28'49" e distância de 34,83 m., confrontando neste trecho com CAJI , até o vértice 1492, de coordenadas N 8.575.398,784 m. e E 572.150,205 m.; deste, segue com azimute de 105°28'48" e distância de 4,68 m., confrontando neste trecho com CAJI , até o vértice 1491, de coordenadas N 8.575.397,536 m. e E 572.154,713 m.; deste, segue com azimute de 100°40'32" e distância de 94,97 m., confrontando neste trecho com CAJI , até o vértice 1490, de coordenadas N 8.575.379,942 m. e E 572.248,044 m.; deste, segue com azimute de 142°29'52" e distância de 12,83 m., confrontando neste trecho com CAJI , até o vértice 1489, de coordenadas N 8.575.369,762 m. e E 572.255,856 m.; deste, segue com azimute de 84°32'45" e distância de 3,88 m., confrontando neste trecho com CAJI , até o vértice 1488, de coordenadas N 8.575.370,131 m. e E 572.259,722 m.; deste, segue com azimute de 87°10'16" e distância de 3,23 m., confrontando neste trecho com CAJI , até o vértice 1487, de coordenadas N 8.575.370,290 m. e E 572.262,946 m.; deste, segue com azimute de 89°07'57" e distância de 3,39 m., confrontando neste trecho com CAJI , até o vértice 1486, de coordenadas N 8.575.370,341 m. e E 572.266,334 m.; deste, segue com azimute de 89°07'57" e distância de 3,65 m., confrontando neste trecho com CAJI , até o vértice 1485, de coordenadas N 8.575.370,397 m. e E 572.269,985 m.; deste, segue com azimute de 107°09'25" e distância de 11,47 m., confrontando neste trecho com CAJI , até o vértice 1484, de coordenadas N 8.575.367,013 m. e E 572.280,945 m.; deste, segue com azimute de 105°00'33" e distância de 43,24 m., confrontando neste trecho com CAJI , até o vértice 1483, de coordenadas N 8.575.355,816 m. e E 572.322,707 m.; deste, segue com azimute de 105°00'33" e distância de 3,67 m., confrontando neste trecho com CAJI , até o vértice 1482, de coordenadas N 8.575.354,864 m. e E 572.326,256 m.; deste, segue com azimute de 105°00'33" e distância de 14,01 m., confrontando neste trecho com CAJI , até o vértice 1481, de coordenadas N 8.575.351,236 m. e E 572.339,788 m.; deste, segue com azimute de 119°56'51" e distância de 47,91 m., confrontando neste trecho com CAJI , até o vértice 1480, de coordenadas N 8.575.327,319 m. e E 572.381,301 m.; deste, segue com azimute de 119°56'51" e distância de 15,55 m., confrontando neste trecho com CAJI , até o vértice 1479, de coordenadas N 8.575.319,556 m. e E 572.394,776 m.; deste, segue com azimute de 119°56'51" e distância de 43,38 m., confrontando neste trecho com CAJI , até o vértice 1478, de coordenadas N 8.575.297,900 m. e E 572.432,365 m.; deste, segue com azimute de 29°46'03" e distância de 2,86 m., confrontando neste trecho com CAJI , até o vértice 1477, de coordenadas N 8.575.300,385 m. e E 572.433,787 m.; deste, segue com azimute de 29°46'03" e distância de 106,79 m., confrontando neste trecho com CAJI , até o vértice 1476, de coordenadas N 8.575.393,080 m. e E 572.486,804 m.; deste, segue com azimute de 317°38'19" e distância de 4,77 m., confrontando neste trecho com CAJI , até o vértice 1475, de coordenadas N 8.575.396,608 m. e E 572.483,587 m.; deste, segue com azimute de 317°38'19" e distância de 0,93 m., confrontando neste trecho com CAJI , até o vértice 1474, de coordenadas N 8.575.397,293 m. e E 572.482,962 m.; deste, segue com azimute de 320°44'55" e distância de 4,17 m., confrontando neste trecho com CAJI , até o vértice 1473, de coordenadas N 8.575.400,524 m. e E 572.480,322 m.; deste, segue com azimute de

**PREFEITURA MUNICIPAL DE  
LAURO DE FREITAS**

320°44'55" e distância de 9,27 m., confrontando neste trecho com **CAJI** , até o vértice **1472**, de coordenadas N **8.575.407,707** m. e E **572.474,453** m.; deste, segue com azimute de 323°52'50" e distância de 5,82 m., confrontando neste trecho com **CAJI** , até o vértice **1471**, de coordenadas N **8.575.412,406** m. e E **572.471,024** m.; deste, segue com azimute de 7°07'30" e distância de 6,14 m., confrontando neste trecho com **CAJI** , até o vértice **1470**, de coordenadas N **8.575.418,502** m. e E **572.471,786** m.; deste, segue com azimute de 24°31'40" e distância de 2,69 m., confrontando neste trecho com **CAJI** , até o vértice **1469**, de coordenadas N **8.575.420,953** m. e E **572.472,905** m.; deste, segue com azimute de 24°31'40" e distância de 1,86 m., confrontando neste trecho com **CAJI** , até o vértice **1468**, de coordenadas N **8.575.422,642** m. e E **572.473,676** m.; deste, segue com azimute de 24°31'40" e distância de 24,21 m., confrontando neste trecho com **CAJI** , até o vértice **1467**, de coordenadas N **8.575.444,664** m. e E **572.483,724** m.; deste, segue com azimute de 26°15'32" e distância de 106,35 m., confrontando neste trecho com **CAJI** , até o vértice **1466**, de coordenadas N **8.575.540,036** m. e E **572.530,776** m.; deste, segue com azimute de 312°39'37" e distância de 12,95 m., confrontando neste trecho com **CAJI** , até o vértice **1465**, de coordenadas N **8.575.548,810** m. e E **572.521,255** m.; deste, segue com azimute de 300°21'51" e distância de 46,02 m., confrontando neste trecho com **CAJI** , até o vértice **1464**, de coordenadas N **8.575.572,075** m. e E **572.481,544** m.; deste, segue com azimute de 303°21'30" e distância de 60,82 m., confrontando neste trecho com **CAJI** , até o vértice **1463**, de coordenadas N **8.575.605,518** m. e E **572.430,744** m.; deste, segue com azimute de 312°22'25" e distância de 18,41 m., confrontando neste trecho com **CAJI** , até o vértice **1462**, de coordenadas N **8.575.617,923** m. e E **572.417,147** m.; deste, segue com azimute de 312°22'25" e distância de 7,49 m., confrontando neste trecho com **CAJI** , até o vértice **1461**, de coordenadas N **8.575.622,968** m. e E **572.411,617** m.; deste, segue com azimute de 312°22'25" e distância de 6,77 m., confrontando neste trecho com **CAJI** , até o vértice **1460**, de coordenadas N **8.575.627,531** m. e E **572.406,614** m.; deste, segue com azimute de 330°11'09" e distância de 6,18 m., confrontando neste trecho com **CAJI** , até o vértice **1459**, de coordenadas N **8.575.632,890** m. e E **572.403,543** m.; deste, segue com azimute de 330°11'09" e distância de 9,15 m., confrontando neste trecho com **CAJI** , até o vértice **1458**, de coordenadas N **8.575.640,833** m. e E **572.398,992** m.; deste, segue com azimute de 330°11'09" e distância de 6,18 m., confrontando neste trecho com **CAJI** , até o vértice **1457**, de coordenadas N **8.575.646,195** m. e E **572.395,919** m.; deste, segue com azimute de 330°11'09" e distância de 3,40 m., confrontando neste trecho com **CAJI** , até o vértice **1456B**, de coordenadas N **8.575.649,147** m. e E **572.394,228** m.; deste, segue com azimute de 61°06'33" e distância de 11,27 m., confrontando neste trecho com **CAJI** , até o vértice **1456A**, de coordenadas N **8.575.654,590** m. e E **572.404,093** m.; deste, segue com azimute de 74°10'51" e distância de 10,56 m., confrontando neste trecho com **CAJI**, até o vértice **1456**, de coordenadas N **8.575.657,469** m. e E **572.414,253** m.; deste, segue com azimute de 90°00'00" e distância de 0,20 m., confrontando neste trecho com **CAJI** , até o vértice **1455**, de coordenadas N **8.575.657,469** m. e E **572.414,449** m.; deste, segue com azimute de 90°00'00" e distância de 11,66 m., confrontando neste trecho com **VIDA NOVA** , até o vértice **1837**, de coordenadas N **8.575.657,469** m. e E **572.426,106** m.; deste, segue com azimute de 99°48'49" e distância de 15,90 m., confrontando neste trecho com **VIDA NOVA** , até o vértice **1836**, de coordenadas N **8.575.654,760** m. e E **572.441,770** m.; deste, segue com azimute de 89°06'17" e distância de 27,10 m., confrontando neste trecho com **VIDA NOVA** , até o vértice **1835**, de coordenadas N **8.575.655,183** m. e E **572.468,863** m.; deste, segue com azimute de 82°52'30" e distância de 17,07 m., confrontando neste trecho com



## PREFEITURA MUNICIPAL DE LAURO DE FREITAS

**VIDA NOVA** , até o vértice **1834**, de coordenadas N **8.575.657,300** m. e E **572.485,796** m.; deste, segue com azimute de  $78^{\circ}41'24''$  e distância de 23,74 m., confrontando neste trecho com **VIDA NOVA** , até o vértice **1833**, de coordenadas N **8.575.661,957** m. e E **572.509,080** m.; deste, segue com azimute de  $76^{\circ}35'47''$  e distância de 25,57 m., confrontando neste trecho com **VIDA NOVA** , até o vértice **1832**, de coordenadas N **8.575.667,883** m. e E **572.533,951** m.; deste, segue com azimute de  $73^{\circ}16'30''$  e distância de 26,92 m., confrontando neste trecho com **VIDA NOVA** , até o vértice **1831**, de coordenadas N **8.575.675,630** m. e E **572.559,732** m.; deste, segue com azimute de  $69^{\circ}24'44''$  e distância de 26,73 m., confrontando neste trecho com **VIDA NOVA** , até o vértice **1830**, de coordenadas N **8.575.685,028** m. e E **572.584,751** m.; deste, segue com azimute de  $69^{\circ}25'03''$  e distância de 23,03 m., confrontando neste trecho com **VIDA NOVA** , até o vértice **1829**, de coordenadas N **8.575.693,125** m. e E **572.606,312** m.; deste, segue com azimute de  $79^{\circ}50'07''$  e distância de 109,50 m., confrontando neste trecho com **VIDA NOVA** , até o vértice **1828**, de coordenadas N **8.575.712,450** m. e E **572.714,096** m.; deste, segue com azimute de  $79^{\circ}50'07''$  e distância de 11,27 m., confrontando neste trecho com **VIDA NOVA** , até o vértice **1827**, de coordenadas N **8.575.714,440** m. e E **572.725,194** m.; deste, segue com azimute de  $80^{\circ}35'54''$  e distância de 111,11 m., confrontando neste trecho com **VIDA NOVA** , até o vértice **1826**, de coordenadas N **8.575.732,590** m. e E **572.834,811** m.; deste, segue com azimute de  $80^{\circ}35'54''$  e distância de 2,68 m., confrontando neste trecho com **VIDA NOVA** , até o vértice **1825**, de coordenadas N **8.575.733,027** m. e E **572.837,451** m.; deste, segue com azimute de  $81^{\circ}48'45''$  e distância de 100,84 m., confrontando neste trecho com **VIDA NOVA** , até o vértice **1824**, de coordenadas N **8.575.747,389** m. e E **572.937,268** m.; deste, segue com azimute de  $81^{\circ}48'45''$  e distância de 1,05 m., confrontando neste trecho com **VIDA NOVA** , até o vértice **1823**, de coordenadas N **8.575.747,538** m. e E **572.938,305** m.; deste, segue com azimute de  $81^{\circ}48'45''$  e distância de 0,73 m., confrontando neste trecho com **VIDA NOVA** , até o vértice **1822**, de coordenadas N **8.575.747,643** m. e E **572.939,032** m.; deste, segue com azimute de  $82^{\circ}37'25''$  e distância de 23,60 m., confrontando neste trecho com **VIDA NOVA** , até o vértice **1821**, de coordenadas N **8.575.750,672** m. e E **572.962,434** m.; deste, segue com azimute de  $82^{\circ}37'25''$  e distância de 203,19 m., confrontando neste trecho com **VIDA NOVA** , até o vértice **1820**, de coordenadas N **8.575.776,758** m. e E **573.163,940** m.; deste, segue com azimute de  $79^{\circ}54'31''$  e distância de 47,02 m., confrontando neste trecho com **VIDA NOVA** , até o vértice **1819**, de coordenadas N **8.575.784,997** m. e E **573.210,234** m.; deste, segue com azimute de  $320^{\circ}10'28''$  e distância de 6,88 m., confrontando neste trecho com **VIDA NOVA** , até o vértice **1818**, de coordenadas N **8.575.790,284** m. e E **573.205,825** m.; deste, segue com azimute de  $320^{\circ}10'28''$  e distância de 26,27 m., confrontando neste trecho com **VIDA NOVA** , até o vértice **1817**, de coordenadas N **8.575.810,456** m. e E **573.189,004** m.; deste, segue com azimute de  $320^{\circ}10'28''$  e distância de 5,82 m., confrontando neste trecho com **VIDA NOVA** , até o vértice **1816**, de coordenadas N **8.575.814,928** m. e E **573.185,274** m.; deste, segue com azimute de  $317^{\circ}02'15''$  e distância de 26,50 m., confrontando neste trecho com **VIDA NOVA** , até o vértice **1815**, de coordenadas N **8.575.834,318** m. e E **573.167,217** m.; deste, segue com azimute de  $324^{\circ}53'17''$  e distância de 48,67 m., confrontando neste trecho com **VIDA NOVA** , até o vértice **1814**, de coordenadas N **8.575.874,128** m. e E **573.139,225** m.; deste, segue com azimute de  $329^{\circ}25'29''$  e distância de 12,50 m., confrontando neste trecho com **VIDA NOVA** , até o vértice **1813**, de coordenadas N **8.575.884,889** m. e E **573.132,867** m.; deste, segue com azimute de  $71^{\circ}54'04''$  e distância de 2,65 m., confrontando neste trecho com **CAIXA D'AGUA** , até o vértice **1935**, de coordenadas N **8.575.885,712** m. e E

**PREFEITURA MUNICIPAL DE  
LAURO DE FREITAS**

573.135,387 m.; deste, segue com azimute de 71°54'04" e distância de 7,84 m., confrontando neste trecho com CAIXA D'AGUA , até o vértice 1934, de coordenadas N 8.575.888,150 m. e E 573.142,844 m.; deste, segue com azimute de 74°28'34" e distância de 3,21 m., confrontando neste trecho com CAIXA D'AGUA , até o vértice 1933, de coordenadas N 8.575.889,009 m. e E 573.145,937 m.; deste, segue com azimute de 74°28'34" e distância de 4,50 m., confrontando neste trecho com CAIXA D'AGUA , até o vértice 1932, de coordenadas N 8.575.890,213 m. e E 573.150,274 m.; deste, segue com azimute de 87°16'35" e distância de 29,99 m., confrontando neste trecho com CAIXA D'AGUA , até o vértice 1931, de coordenadas N 8.575.891,638 m. e E 573.180,227 m.; deste, segue com azimute de 86°47'16" e distância de 33,24 m., confrontando neste trecho com CAIXA D'AGUA , até o vértice 1930, de coordenadas N 8.575.893,501 m. e E 573.213,416 m.; deste, segue com azimute de 92°09'11" e distância de 22,54 m., confrontando neste trecho com CAIXA D'AGUA , até o vértice 1929, de coordenadas N 8.575.892,654 m. e E 573.235,938 m.; deste, segue com azimute de 87°52'22" e distância de 59,31 m., confrontando neste trecho com CAIXA D'AGUA , até o vértice 1928, de coordenadas N 8.575.894,856 m. e E 573.295,204 m.; deste, segue com azimute de 93°34'35" e distância de 13,57 m., confrontando neste trecho com CAIXA D'AGUA , até o vértice 1927, de coordenadas N 8.575.894,009 m. e E 573.308,751 m.; deste, segue com azimute de 67°51'08" e distância de 2,78 m., confrontando neste trecho com CAIXA D'AGUA , até o vértice 1926, de coordenadas N 8.575.895,055 m. e E 573.311,321 m.; deste, segue com azimute de 77°44'28" e distância de 0,99 m., confrontando neste trecho com CAIXA D'AGUA , até o vértice 1925, de coordenadas N 8.575.895,265 m. e E 573.312,289 m.; deste, segue com azimute de 77°44'28" e distância de 15,55 m., confrontando neste trecho com CAIXA D'AGUA , até o vértice 1924, de coordenadas N 8.575.898,566 m. e E 573.327,479 m.; deste, segue com azimute de 106°40'06" e distância de 2,46 m., confrontando neste trecho com CAIXA D'AGUA , até o vértice 1923, de coordenadas N 8.575.897,861 m. e E 573.329,833 m.; deste, segue com azimute de 149°32'04" e distância de 3,34 m., confrontando neste trecho com CAIXA D'AGUA , até o vértice 1922, de coordenadas N 8.575.894,983 m. e E 573.331,526 m.; deste, segue com azimute de 86°47'04" e distância de 30,19 m., confrontando neste trecho com CAIXA D'AGUA , até o vértice 1921, de coordenadas N 8.575.896,676 m. e E 573.361,668 m.; deste, segue com azimute de 83°44'45" e distância de 37,31 m., confrontando neste trecho com CAIXA D'AGUA , até o vértice 1920, de coordenadas N 8.575.900,740 m. e E 573.398,752 m.; deste, segue com azimute de 86°43'31" e distância de 13,27 m., confrontando neste trecho com CAIXA D'AGUA , até o vértice 1919, de coordenadas N 8.575.901,498 m. e E 573.412,005 m.; deste, segue com azimute de 86°43'31" e distância de 25,88 m., confrontando neste trecho com CAIXA D'AGUA , até o vértice 1918, de coordenadas N 8.575.902,977 m. e E 573.437,844 m.; deste, segue com azimute de 88°18'58" e distância de 6,91 m., confrontando neste trecho com CAIXA D'AGUA , até o vértice 1917, de coordenadas N 8.575.903,180 m. e E 573.444,748 m.; deste, segue com azimute de 5°26'31" e distância de 62,60 m., confrontando neste trecho com CAIXA D'AGUA , até o vértice 1916, de coordenadas N 8.575.965,496 m. e E 573.450,685 m.; deste, segue com azimute de 8°15'53" e distância de 0,53 m., confrontando neste trecho com CAIXA D'AGUA , até o vértice 1915, de coordenadas N 8.575.966,021 m. e E 573.450,761 m.; deste, segue com azimute de 8°15'53" e distância de 30,90 m., confrontando neste trecho com CAIXA D'AGUA , até o vértice 1914, de coordenadas N 8.575.996,604 m. e E 573.455,204 m.; deste, segue com azimute de 10°51'23" e distância de 15,73 m., confrontando neste trecho





## PREFEITURA MUNICIPAL DE LAURO DE FREITAS

com CAIXA D'AGUA , até o vértice 1913, de coordenadas N 8.576.012,056 m. e E 573.458,167 m.; deste, segue com azimute de 98°51'29" e distância de 5,94 m., confrontando neste trecho com CAIXA D'AGUA , até o vértice 1912, de coordenadas N 8.576.011,141 m. e E 573.464,038 m.; deste, segue com azimute de 97°26'04" e distância de 10,25 m., confrontando neste trecho com CAIXA D'AGUA , até o vértice 1911, de coordenadas N 8.576.009,815 m. e E 573.474,200 m.; deste, segue com azimute de 98°07'46" e distância de 87,80 m., confrontando neste trecho com CAIXA D'AGUA , até o vértice 1910, de coordenadas N 8.575.997,400 m. e E 573.561,113 m.; deste, segue com azimute de 101°24'09" e distância de 99,76 m., confrontando neste trecho com CAIXA D'AGUA , até o vértice 1909, de coordenadas N 8.575.977,677 m. e E 573.658,905 m.; deste, segue com azimute de 103°06'09" e distância de 18,05 m., confrontando neste trecho com CAIXA D'AGUA , até o vértice 1908, de coordenadas N 8.575.973,585 m. e E 573.676,485 m.; deste, segue com azimute de 16°49'11" e distância de 1,88 m., confrontando neste trecho com CAIXA D'AGUA , até o vértice 1907, de coordenadas N 8.575.975,389 m. e E 573.677,031 m.; deste, segue com azimute de 16°49'11" e distância de 10,57 m., confrontando neste trecho com CAIXA D'AGUA , até o vértice 1906, de coordenadas N 8.575.985,503 m. e E 573.680,088 m.; deste, segue com azimute de 17°37'07" e distância de 19,91 m., confrontando neste trecho com CAIXA D'AGUA , até o vértice 1905, de coordenadas N 8.576.004,482 m. e E 573.686,115 m.; deste, segue com azimute de 17°37'07" e distância de 2,32 m., confrontando neste trecho com CAIXA D'AGUA , até o vértice 1904, de coordenadas N 8.576.006,692 m. e E 573.686,817 m.; deste, segue com azimute de 17°37'07" e distância de 4,88 m., confrontando neste trecho com CAIXA D'AGUA , até o vértice 1903, de coordenadas N 8.576.011,342 m. e E 573.688,294 m.; deste, segue com azimute de 17°37'07" e distância de 31,43 m., confrontando neste trecho com CAIXA D'AGUA , até o vértice 1902, de coordenadas N 8.576.041,295 m. e E 573.697,806 m.; deste, segue com azimute de 102°28'44" e distância de 26,16 m., confrontando neste trecho com CAIXA D'AGUA , até o vértice 1901, de coordenadas N 8.576.035,643 m. e E 573.723,346 m.; deste, segue com azimute de 103°45'39" e distância de 10,68 m., confrontando neste trecho com CAIXA D'AGUA , até o vértice 1900, de coordenadas N 8.576.033,103 m. e E 573.733,718 m.; deste, segue com azimute de 90°00'00" e distância de 6,35 m., confrontando neste trecho com CAIXA D'AGUA , até o vértice 1899, de coordenadas N 8.576.033,103 m. e E 573.740,068 m.; deste, segue com azimute de 84°41'08" e distância de 9,14 m., confrontando neste trecho com CAIXA D'AGUA , até o vértice 1898, de coordenadas N 8.576.033,950 m. e E 573.749,170 m.; deste, segue com azimute de 88°07'20" e distância de 12,92 m., confrontando neste trecho com CAIXA D'AGUA , até o vértice 1897, de coordenadas N 8.576.034,373 m. e E 573.762,081 m.; deste, segue com azimute de 104°20'58" e distância de 9,39 m., confrontando neste trecho com CAIXA D'AGUA , até o vértice 1896, de coordenadas N 8.576.032,045 m. e E 573.771,183 m.; deste, segue com azimute de 116°06'50" e distância de 12,02 m., confrontando neste trecho com CAIXA D'AGUA , até o vértice 1895, de coordenadas N 8.576.026,753 m. e E 573.781,978 m.; deste, segue com azimute de 131°45'37" e distância de 7,95 m., confrontando neste trecho com CAIXA D'AGUA , até o vértice 1894, de coordenadas N 8.576.021,462 m. e E 573.787,905 m.; deste, segue com azimute de 132°36'51" e distância de 7,19 m., confrontando neste trecho com CAIXA D'AGUA , até o vértice 1893, de coordenadas N 8.576.016,593 m. e E 573.793,196 m.; deste, segue com azimute de 90°00'00" e distância de 5,29 m., confrontando neste trecho com CAIXA D'AGUA , até o vértice 1892, de coordenadas N 8.576.016,593 m. e E 573.798,488

**PREFEITURA MUNICIPAL DE  
LAURO DE FREITAS**

m.; deste, segue com azimute de  $83^{\circ}09'26''$  e distância de 10,66 m., confrontando neste trecho com **CAIXA D'AGUA**, até o vértice **1891**, de coordenadas **N 8.576.017,863** m. e **E 573.809,071** m.; deste, segue com azimute de  $61^{\circ}18'50''$  e distância de 12,79 m., confrontando neste trecho com **CAIXA D'AGUA**, até o vértice **1890**, de coordenadas **N 8.576.024,002** m. e **E 573.820,290** m.; deste, segue com azimute de  $62^{\circ}42'02''$  e distância de 14,77 m., confrontando neste trecho com **CAIXA D'AGUA**, até o vértice **1889**, de coordenadas **N 8.576.030,775** m. e **E 573.833,413** m.; deste, segue com azimute de  $52^{\circ}01'42''$  e distância de 11,01 m., confrontando neste trecho com **CAIXA D'AGUA**, até o vértice **1888**, de coordenadas **N 8.576.037,548** m. e **E 573.842,091** m.; deste, segue com azimute de  $28^{\circ}31'23''$  e distância de 11,08 m., confrontando neste trecho com **CAIXA D'AGUA**, até o vértice **1887**, de coordenadas **N 8.576.047,285** m. e **E 573.847,383** m.; deste, segue com azimute de  $21^{\circ}48'05''$  e distância de 11,40 m., confrontando neste trecho com **CAIXA D'AGUA**, até o vértice **1886**, de coordenadas **N 8.576.057,868** m. e **E 573.851,616** m.; deste, segue com azimute de  $357^{\circ}27'19''$  e distância de 9,53 m., confrontando neste trecho com **CAIXA D'AGUA**, até o vértice **1885**, de coordenadas **N 8.576.067,393** m. e **E 573.851,193** m.; deste, segue com azimute de  $352^{\circ}41'39''$  e distância de 8,32 m., confrontando neste trecho com **CAIXA D'AGUA**, até o vértice **1884**, de coordenadas **N 8.576.075,648** m. e **E 573.850,135** m.; deste, segue com azimute de  $8^{\circ}52'50''$  e distância de 6,86 m., confrontando neste trecho com **CAIXA D'AGUA**, até o vértice **1883**, de coordenadas **N 8.576.082,422** m. e **E 573.851,193** m.; deste, segue com azimute de  $23^{\circ}45'29''$  e distância de 7,42 m., confrontando neste trecho com **CAIXA D'AGUA**, até o vértice **1882A**, de coordenadas **N 8.576.089,209** m. e **E 573.854,181** m.; ponto inicial da descrição deste perímetro. Todas as coordenadas aqui descritas estão geo-referenciadas ao Sistema Geodésico Brasileiro, e encontram-se representadas no Sistema UTM, referenciadas ao **Meridiano Central 39° WGr**, tendo como o Datum o **WGS84**. Todos os azimutes e distâncias, áreas e perímetros foram calculados no plano de projeção UTM.

**XI - BAIRRO ITINGA**Área (m<sup>2</sup>): 3.758.604,27 m<sup>2</sup>

Perímetro(m): 9.926,81 m

Inicia-se a descrição deste perímetro no vértice **1282**, de coordenadas **N 8.576.596,016** m. e **E 570.219,093** m., situado no limite com **CAJI**, deste, segue com azimute de  $159^{\circ}03'25''$  e distância de 85,37 m., confrontando neste trecho com **CAJI**, até o vértice **1680**, de coordenadas **N 8.576.516,287** m. e **E 570.249,607** m.; deste, segue com azimute de  $159^{\circ}03'25''$  e distância de 52,26 m., confrontando neste trecho com **CAJI**, até o vértice **1679**, de coordenadas **N 8.576.467,480** m. e **E 570.268,286** m.; deste, segue com azimute de  $124^{\circ}37'19''$  e distância de 3,77 m., confrontando neste trecho com **CAJI**, até o vértice **1678**, de coordenadas **N 8.576.465,337** m. e **E 570.271,391** m.; deste, segue com azimute de  $88^{\circ}05'27''$  e distância de 6,35 m., confrontando neste trecho com **CAJI**, até o vértice **1677**, de coordenadas **N 8.576.465,548** m. e **E 570.277,741** m.; deste, segue com azimute de  $90^{\circ}00'00''$  e distância de 4,87 m., confrontando neste trecho com **CAJI**, até o vértice **1676**, de coordenadas **N 8.576.465,548** m. e **E 570.282,609** m.; deste, segue com azimute de  $115^{\circ}12'04''$  e distância de 3,98 m., confrontando neste trecho com **CAJI**, até o vértice **1675**, de coordenadas **N 8.576.463,855** m. e **E 570.286,208** m.; deste, segue com



## PREFEITURA MUNICIPAL DE LAURO DE FREITAS

azimute de  $146^{\circ}53'19''$  e distância de 17,44 m., confrontando neste trecho com **CAJI**, até o vértice **1674**, de coordenadas **N 8.576.449,250** m. e **E 570.295,733** m.; deste, segue com azimute de  $142^{\circ}04'50''$  e distância de 71,64 m., confrontando neste trecho com **CAJI**, até o vértice **1673**, de coordenadas **N 8.576.392,735** m. e **E 570.339,759** m.; deste, segue com azimute de  $137^{\circ}10'29''$  e distância de 23,67 m., confrontando neste trecho com **CAJI**, até o vértice **1672**, de coordenadas **N 8.576.375,378** m. e **E 570.355,846** m.; deste, segue com azimute de  $148^{\circ}40'50''$  e distância de 31,70 m., confrontando neste trecho com **CAJI**, até o vértice **1671**, de coordenadas **N 8.576.348,298** m. e **E 570.372,324** m.; deste, segue com azimute de  $149^{\circ}05'59''$  e distância de 26,85 m., confrontando neste trecho com **CAJI**, até o vértice **1670**, de coordenadas **N 8.576.325,256** m. e **E 570.386,114** m.; deste, segue com azimute de  $138^{\circ}25'26''$  e distância de 17,54 m., confrontando neste trecho com **CAJI**, até o vértice **1669**, de coordenadas **N 8.576.312,132** m. e **E 570.397,756** m.; deste, segue com azimute de  $129^{\circ}30'28''$  e distância de 15,64 m., confrontando neste trecho com **CAJI**, até o vértice **1668**, de coordenadas **N 8.576.302,184** m. e **E 570.409,821** m.; deste, segue com azimute de  $122^{\circ}40'50''$  e distância de 10,79 m., confrontando neste trecho com **CAJI**, até o vértice **1667**, de coordenadas **N 8.576.296,360** m. e **E 570.418,899** m.; deste, segue com azimute de  $138^{\circ}06'56''$  e distância de 114,55 m., confrontando neste trecho com **CAJI**, até o vértice **1666**, de coordenadas **N 8.576.211,077** m. e **E 570.495,377** m.; deste, segue com azimute de  $138^{\circ}18'47''$  e distância de 40,91 m., confrontando neste trecho com **CAJI**, até o vértice **1665**, de coordenadas **N 8.576.180,524** m. e **E 570.522,586** m.; deste, segue com azimute de  $121^{\circ}36'27''$  e distância de 22,31 m., confrontando neste trecho com **CAJI**, até o vértice **1664**, de coordenadas **N 8.576.168,834** m. e **E 570.541,584** m.; deste, segue com azimute de  $105^{\circ}40'46''$  e distância de 18,80 m., confrontando neste trecho com **CAJI**, até o vértice **1663**, de coordenadas **N 8.576.163,754** m. e **E 570.559,681** m.; deste, segue com azimute de  $118^{\circ}18'03''$  e distância de 9,38 m., confrontando neste trecho com **CAJI**, até o vértice **1662**, de coordenadas **N 8.576.159,309** m. e **E 570.567,936** m.; deste, segue com azimute de  $139^{\circ}05'08''$  e distância de 6,30 m., confrontando neste trecho com **CAJI**, até o vértice **1661**, de coordenadas **N 8.576.154,546** m. e **E 570.572,064** m.; deste, segue com azimute de  $177^{\circ}40'42''$  e distância de 23,51 m., confrontando neste trecho com **CAJI**, até o vértice **1660**, de coordenadas **N 8.576.131,051** m. e **E 570.573,016** m.; deste, segue com azimute de  $172^{\circ}40'25''$  e distância de 4,48 m., confrontando neste trecho com **CAJI**, até o vértice **1659**, de coordenadas **N 8.576.126,606** m. e **E 570.573,588** m.; deste, segue com azimute de  $152^{\circ}29'17''$  e distância de 6,87 m., confrontando neste trecho com **CAJI**, até o vértice **1658**, de coordenadas **N 8.576.120,510** m. e **E 570.576,763** m.; deste, segue com azimute de  $141^{\circ}44'54''$  e distância de 7,76 m., confrontando neste trecho com **CAJI**, até o vértice **1657**, de coordenadas **N 8.576.114,413** m. e **E 570.581,570** m.; deste, segue com azimute de  $141^{\circ}44'54''$  e distância de 15,62 m., confrontando neste trecho com **CAJI**, até o vértice **1656**, de coordenadas **N 8.576.102,146** m. e **E 570.591,241** m.; deste, segue com azimute de  $140^{\circ}44'00''$  e distância de 22,47 m., confrontando neste trecho com **CAJI**, até o vértice **1655**, de coordenadas **N 8.576.084,747** m. e **E 570.605,465** m.; deste, segue com azimute de  $137^{\circ}36'48''$  e distância de 54,16 m., confrontando neste trecho com **CAJI**, até o vértice **1654**, de coordenadas **N 8.576.044,742** m. e **E 570.641,978** m.; deste, segue com azimute de  $145^{\circ}35'50''$  e distância de 70,80 m., confrontando neste trecho com **CAJI**, até o vértice **1653**, de coordenadas **N 8.575.986,321** m. e **E 570.681,983** m.; deste, segue com azimute de  $146^{\circ}13'48''$  e distância de 26,11 m., confrontando neste trecho com **CAJI**, até o vértice **1652**, de coordenadas **N 8.575.964,617** m. e **E 570.696,496** m.; deste, segue com azimute de  $138^{\circ}06'55''$  e distância de 4,62 m., confrontando neste trecho com **CAJI**, até o

**PREFEITURA MUNICIPAL DE  
LAURO DE FREITAS**

vértice **1651**, de coordenadas **N 8.575.961,174** m. e **E 570.699,584** m.; deste, segue com azimute de **138°06'55"** e distância de **19,33** m., confrontando neste trecho com **CAJI**, até o vértice **1650**, de coordenadas **N 8.575.946,785** m. e **E 570.712,488** m.; deste, segue com azimute de **138°06'55"** e distância de **23,84** m., confrontando neste trecho com **CAJI**, até o vértice **1649**, de coordenadas **N 8.575.929,033** m. e **E 570.728,407** m.; deste, segue com azimute de **137°11'30"** e distância de **27,34** m., confrontando neste trecho com **CAJI**, até o vértice **1648**, de coordenadas **N 8.575.908,978** m. e **E 570.746,983** m.; deste, segue com azimute de **137°11'29"** e distância de **43,54** m., confrontando neste trecho com **CAJI**, até o vértice **1647**, de coordenadas **N 8.575.877,033** m. e **E 570.776,573** m.; deste, segue com azimute de **137°11'29"** e distância de **45,35** m., confrontando neste trecho com **CAJI**, até o vértice **1646**, de coordenadas **N 8.575.843,760** m. e **E 570.807,394** m.; deste, segue com azimute de **140°55'26"** e distância de **49,83** m., confrontando neste trecho com **CAJI**, até o vértice **1645**, de coordenadas **N 8.575.805,080** m. e **E 570.838,802** m.; deste, segue com azimute de **140°55'26"** e distância de **8,83** m., confrontando neste trecho com **CAJI**, até o vértice **1644**, de coordenadas **N 8.575.798,223** m. e **E 570.844,369** m.; deste, segue com azimute de **140°55'26"** e distância de **31,34** m., confrontando neste trecho com **CAJI**, até o vértice **1643**, de coordenadas **N 8.575.773,893** m. e **E 570.864,125** m.; deste, segue com azimute de **140°55'26"** e distância de **54,78** m., confrontando neste trecho com **CAJI**, até o vértice **1642**, de coordenadas **N 8.575.731,370** m. e **E 570.898,654** m.; deste, segue com azimute de **130°03'25"** e distância de **32,32** m., confrontando neste trecho com **CAJI**, até o vértice **1641**, de coordenadas **N 8.575.710,572** m. e **E 570.923,389** m.; deste, segue com azimute de **132°12'26"** e distância de **15,36** m., confrontando neste trecho com **CAJI**, até o vértice **1640**, de coordenadas **N 8.575.700,253** m. e **E 570.934,766** m.; deste, segue com azimute de **153°01'11"** e distância de **16,33** m., confrontando neste trecho com **CAJI**, até o vértice **1639**, de coordenadas **N 8.575.685,701** m. e **E 570.942,174** m.; deste, segue com azimute de **138°44'15"** e distância de **74,62** m., confrontando neste trecho com **CAJI**, até o vértice **1638**, de coordenadas **N 8.575.629,610** m. e **E 570.991,387** m.; deste, segue com azimute de **135°00'00"** e distância de **15,27** m., confrontando neste trecho com **CAJI**, até o vértice **1637**, de coordenadas **N 8.575.618,815** m. e **E 571.002,182** m.; deste, segue com azimute de **215°13'03"** e distância de **1,10** m., confrontando neste trecho com **CAJI**, até o vértice **1636**, de coordenadas **N 8.575.617,915** m. e **E 571.001,547** m.; deste, segue com azimute de **137°06'14"** e distância de **19,37** m., confrontando neste trecho com **CAJI**, até o vértice **1635**, de coordenadas **N 8.575.603,721** m. e **E 571.014,735** m.; deste, segue com azimute de **219°08'49"** e distância de **117,40** m., confrontando neste trecho com **CAJI**, até o vértice **1634**, de coordenadas **N 8.575.512,676** m. e **E 570.940,621** m.; deste, segue com azimute de **221°03'16"** e distância de **79,12** m., confrontando neste trecho com **CAJI**, até o vértice **1633**, de coordenadas **N 8.575.453,012** m. e **E 570.888,657** m.; deste, segue com azimute de **215°10'51"** e distância de **7,90** m., confrontando neste trecho com **CAJI**, até o vértice **1632**, de coordenadas **N 8.575.446,556** m. e **E 570.884,106** m.; deste, segue com azimute de **201°48'05"** e distância de **7,98** m., confrontando neste trecho com **CAJI**, até o vértice **1631**, de coordenadas **N 8.575.439,148** m. e **E 570.881,142** m.; deste, segue com azimute de **188°58'21"** e distância de **4,07** m., confrontando neste trecho com **CAJI**, até o vértice **1630**, de coordenadas **N 8.575.435,126** m. e **E 570.880,507** m.; deste, segue com azimute de **127°18'14"** e distância de **5,59** m., confrontando neste trecho com **CAJI**, até o vértice **1629**, de coordenadas **N 8.575.431,740** m. e **E 570.884,952** m.; deste, segue com azimute de **103°43'19"** e distância de **6,51** m., confrontando neste trecho com **CAJI**, até o vértice **1628**, de coordenadas **N 8.575.430,195** m. e **E 570.891,277** m.; deste, segue com



## PREFEITURA MUNICIPAL DE LAURO DE FREITAS

azimute de  $111^{\circ}56'42''$  e distância de 7,11 m., confrontando neste trecho com **CAJI**, até o vértice **1627**, de coordenadas **N 8.575.427,536** m. e **E 570.897,876** m.; deste, segue com azimute de  $111^{\circ}56'42''$  e distância de 73,94 m., confrontando neste trecho com **CAJI**, até o vértice **1626**, de coordenadas **N 8.575.399,903** m. e **E 570.966,462** m.; deste, segue com azimute de  $131^{\circ}42'16''$  e distância de 5,53 m., confrontando neste trecho com **CAJI**, até o vértice **1625**, de coordenadas **N 8.575.396,224** m. e **E 570.970,590** m.; deste, segue com azimute de  $169^{\circ}44'01''$  e distância de 1,37 m., confrontando neste trecho com **CAJI**, até o vértice **1624**, de coordenadas **N 8.575.394,875** m. e **E 570.970,834** m.; deste, segue com azimute de  $175^{\circ}45'49''$  e distância de 2,13 m., confrontando neste trecho com **CAJI**, até o vértice **1623**, de coordenadas **N 8.575.392,753** m. e **E 570.970,991** m.; deste, segue com azimute de  $175^{\circ}45'49''$  e distância de 2,46 m., confrontando neste trecho com **CAJI**, até o vértice **1622**, de coordenadas **N 8.575.390,303** m. e **E 570.971,173** m.; deste, segue com azimute de  $126^{\circ}57'29''$  e distância de 20,32 m., confrontando neste trecho com **CAJI**, até o vértice **1621**, de coordenadas **N 8.575.378,088** m. e **E 570.987,408** m.; deste, segue com azimute de  $132^{\circ}22'43''$  e distância de 5,04 m., confrontando neste trecho com **CAJI**, até o vértice **1620**, de coordenadas **N 8.575.374,691** m. e **E 570.991,130** m.; deste, segue com azimute de  $132^{\circ}22'43''$  e distância de 49,50 m., confrontando neste trecho com **CAJI**, até o vértice **1619**, de coordenadas **N 8.575.341,325** m. e **E 571.027,698** m.; deste, segue com azimute de  $133^{\circ}59'10''$  e distância de 45,31 m., confrontando neste trecho com **CAJI**, até o vértice **1618**, de coordenadas **N 8.575.309,855** m. e **E 571.060,302** m.; deste, segue com azimute de  $137^{\circ}11'22''$  e distância de 41,73 m., confrontando neste trecho com **CAJI**, até o vértice **1617**, de coordenadas **N 8.575.279,238** m. e **E 571.088,664** m.; deste, segue com azimute de  $137^{\circ}11'22''$  e distância de 8,22 m., confrontando neste trecho com **CAJI**, até o vértice **1616**, de coordenadas **N 8.575.273,206** m. e **E 571.094,252** m.; deste, segue com azimute de  $137^{\circ}11'22''$  e distância de 24,93 m., confrontando neste trecho com **CAJI**, até o vértice **1615**, de coordenadas **N 8.575.254,920** m. e **E 571.111,192** m.; deste, segue com azimute de  $137^{\circ}19'17''$  e distância de 16,76 m., confrontando neste trecho com **CAJI**, até o vértice **1614**, de coordenadas **N 8.575.242,600** m. e **E 571.122,552** m.; deste, segue com azimute de  $137^{\circ}11'26''$  e distância de 54,82 m., confrontando neste trecho com **CAJI**, até o vértice **1613**, de coordenadas **N 8.575.202,383** m. e **E 571.159,805** m.; deste, segue com azimute de  $138^{\circ}51'13''$  e distância de 28,95 m., confrontando neste trecho com **CAJI**, até o vértice **1612**, de coordenadas **N 8.575.180,582** m. e **E 571.178,855** m.; deste, segue com azimute de  $128^{\circ}16'10''$  e distância de 11,69 m., confrontando neste trecho com **CAJI**, até o vértice **1611**, de coordenadas **N 8.575.173,341** m. e **E 571.188,033** m.; deste, segue com azimute de  $128^{\circ}16'10''$  e distância de 12,57 m., confrontando neste trecho com **CAJI**, até o vértice **1610**, de coordenadas **N 8.575.165,553** m. e **E 571.197,905** m.; deste, segue com azimute de  $120^{\circ}44'50''$  e distância de 21,69 m., confrontando neste trecho com **CAJI**, até o vértice **1609**, de coordenadas **N 8.575.154,465** m. e **E 571.216,545** m.; deste, segue com azimute de  $35^{\circ}52'01''$  e distância de 19,47 m., confrontando neste trecho com **CAJI**, até o vértice **1608**, de coordenadas **N 8.575.170,245** m. e **E 571.227,954** m.; deste, segue com azimute de  $35^{\circ}52'01''$  e distância de 16,81 m., confrontando neste trecho com **CAJI**, até o vértice **1607**, de coordenadas **N 8.575.183,870** m. e **E 571.237,806** m.; deste, segue com azimute de  $106^{\circ}44'01''$  e distância de 101,45 m., confrontando neste trecho com **CAJI**, até o vértice **1606**, de coordenadas **N 8.575.154,660** m. e **E 571.334,961** m.; deste, segue com azimute de  $113^{\circ}11'55''$  e distância de 19,34 m., confrontando neste trecho com **CAJI**, até o vértice **1605**, de coordenadas **N 8.575.147,040** m. e **E 571.352,741** m.; deste, segue com azimute de  $118^{\circ}51'20''$  e distância de 17,76 m., confrontando neste trecho com **CAJI**, até o

**PREFEITURA MUNICIPAL DE  
LAURO DE FREITAS**

vértice **1604**, de coordenadas **N 8.575.138,468** m. e **E 571.368,298** m.; deste, segue com azimute de **129°25'40"** e distância de **18,50** m., confrontando neste trecho com **CAJI**, até o vértice **1603**, de coordenadas **N 8.575.126,720** m. e **E 571.382,586** m.; deste, segue com azimute de **151°17'39"** e distância de **30,41** m., confrontando neste trecho com **CAJI**, até o vértice **1602**, de coordenadas **N 8.575.100,050** m. e **E 571.397,191** m.; deste, segue com azimute de **157°13'47"** e distância de **27,89** m., confrontando neste trecho com **CAJI**, até o vértice **1601**, de coordenadas **N 8.575.074,333** m. e **E 571.407,986** m.; deste, segue com azimute de **179°12'15"** e distância de **1,98** m., confrontando neste trecho com **CAJI**, até o vértice **1600**, de coordenadas **N 8.575.072,350** m. e **E 571.408,014** m.; deste, segue com azimute de **179°12'15"** e distância de **20,88** m., confrontando neste trecho com **CAJI**, até o vértice **1599**, de coordenadas **N 8.575.051,473** m. e **E 571.408,304** m.; deste, segue com azimute de **188°21'57"** e distância de **10,91** m., confrontando neste trecho com **CAJI**, até o vértice **1598**, de coordenadas **N 8.575.040,678** m. e **E 571.406,716** m.; deste, segue com azimute de **128°43'57"** e distância de **39,07** m., confrontando neste trecho com **CAJI**, até o vértice **1597**, de coordenadas **N 8.575.016,230** m. e **E 571.437,196** m.; deste, segue com azimute de **111°04'18"** e distância de **35,23** m., confrontando neste trecho com **CAJI**, até o vértice **1596**, de coordenadas **N 8.575.003,565** m. e **E 571.470,067** m.; deste, segue com azimute de **117°46'15"** e distância de **150,86** m., confrontando neste trecho com **CAJI**, até o vértice **1595**, de coordenadas **N 8.574.933,272** m. e **E 571.603,555** m.; deste, segue com azimute de **80°52'06"** e distância de **0,32** m., confrontando neste trecho com **CAJI**, até o vértice **1594A**, de coordenadas **N 8.574.933,323** m. e **E 571.603,873** m.; deste, segue com azimute de **115°14'07"** e distância de **64,95** m., confrontando neste trecho com **CAJI**, até o vértice **1594**, de coordenadas **N 8.574.905,634** m. e **E 571.662,622** m.; deste, segue com azimute de **26°49'19"** e distância de **31,66** m., confrontando neste trecho com **CAJI**, até o vértice **1593**, de coordenadas **N 8.574.933,892** m. e **E 571.676,909** m.; deste, segue com azimute de **101°39'33"** e distância de **20,42** m., confrontando neste trecho com **CAJI**, até o vértice **1592**, de coordenadas **N 8.574.929,764** m. e **E 571.696,912** m.; deste, segue com azimute de **109°34'23"** e distância de **15,16** m., confrontando neste trecho com **CAJI**, até o vértice **1591**, de coordenadas **N 8.574.924,684** m. e **E 571.711,199** m.; deste, segue com azimute de **117°45'31"** e distância de **40,90** m., confrontando neste trecho com **CAJI**, até o vértice **1590**, de coordenadas **N 8.574.905,634** m. e **E 571.747,394** m.; deste, segue com azimute de **3°29'05"** e distância de **28,27** m., confrontando neste trecho com **CAJI**, até o vértice **1589**, de coordenadas **N 8.574.933,850** m. e **E 571.749,112** m.; deste, segue com azimute de **121°13'59"** e distância de **10,64** m., confrontando neste trecho com **CAJI**, até o vértice **1588**, de coordenadas **N 8.574.928,330** m. e **E 571.758,215** m.; deste, segue com azimute de **121°13'59"** e distância de **3,90** m., confrontando neste trecho com **CAJI**, até o vértice **1587**, de coordenadas **N 8.574.926,307** m. e **E 571.761,550** m.; deste, segue com azimute de **121°13'59"** e distância de **5,40** m., confrontando neste trecho com **CAJI**, até o vértice **1586**, de coordenadas **N 8.574.923,508** m. e **E 571.766,167** m.; deste, segue com azimute de **194°41'20"** e distância de **22,07** m., confrontando neste trecho com **CAJI**, até o vértice **1585**, de coordenadas **N 8.574.902,162** m. e **E 571.760,571** m.; deste, segue com azimute de **199°01'40"** e distância de **19,74** m., confrontando neste trecho com **CAJI**, até o vértice **1584**, de coordenadas **N 8.574.883,499** m. e **E 571.754,135** m.; deste, segue com azimute de **121°30'51"** e distância de **34,02** m., confrontando neste trecho com **CAJI**, até o vértice **1583**, de coordenadas **N 8.574.865,719** m. e **E 571.783,133** m.; deste, segue com azimute de **131°05'44"** e distância de **10,92** m., confrontando neste trecho com **CAJI**, até o vértice **1582**, de coordenadas **N 8.574.858,540** m. e **E 571.791,364** m.; deste, segue com



## PREFEITURA MUNICIPAL DE LAURO DE FREITAS

azimute de 131°05'44" e distância de 3,91 m., confrontando neste trecho com **CAJI**, até o vértice **1581**, de coordenadas **N 8.574.855,972** m. e **E 571.794,308** m.; deste, segue com azimute de 131°05'44" e distância de 6,56 m., confrontando neste trecho com **CAJI**, até o vértice **1580**, de coordenadas **N 8.574.851,661** m. e **E 571.799,251** m.; deste, segue com azimute de 140°06'58" e distância de 6,48 m., confrontando neste trecho com **CAJI**, até o vértice **1579**, de coordenadas **N 8.574.846,685** m. e **E 571.803,409** m.; deste, segue com azimute de 165°32'55" e distância de 3,63 m., confrontando neste trecho com **CAJI**, até o vértice **1578**, de coordenadas **N 8.574.843,166** m. e **E 571.804,316** m.; deste, segue com azimute de 106°14'27" e distância de 13,27 m., confrontando neste trecho com **CAJI**, até o vértice **1577**, de coordenadas **N 8.574.839,456** m. e **E 571.817,053** m.; deste, segue com azimute de 134°33'45" e distância de 19,61 m., confrontando neste trecho com **CAJI**, até o vértice **1576**, de coordenadas **N 8.574.825,697** m. e **E 571.831,023** m.; deste, segue com azimute de 167°07'49" e distância de 12,06 m., confrontando neste trecho com **CAJI**, até o vértice **1575**, de coordenadas **N 8.574.813,943** m. e **E 571.833,709** m.; deste, segue com azimute de 162°03'20" e distância de 17,42 m., confrontando neste trecho com **CAJI**, até o vértice **1574**, de coordenadas **N 8.574.797,370** m. e **E 571.839,076** m.; deste, segue com azimute de 159°45'31" e distância de 14,31 m., confrontando neste trecho com **CAJI**, até o vértice **1573**, de coordenadas **N 8.574.783,946** m. e **E 571.844,026** m.; deste, segue com azimute de 45°44'22" e distância de 3,71 m., confrontando neste trecho com **CAJI**, até o vértice **1572**, de coordenadas **N 8.574.786,539** m. e **E 571.846,687** m.; deste, segue com azimute de 60°04'19" e distância de 27,53 m., confrontando neste trecho com **CAJI**, até o vértice **1571**, de coordenadas **N 8.574.800,275** m. e **E 571.870,547** m.; deste, segue com azimute de 58°51'48" e distância de 28,86 m., confrontando neste trecho com **CAJI**, até o vértice **1570**, de coordenadas **N 8.574.815,200** m. e **E 571.895,252** m.; deste, segue com azimute de 94°36'57" e distância de 11,59 m., confrontando neste trecho com **CAJI**, até o vértice **1569**, de coordenadas **N 8.574.814,267** m. e **E 571.906,800** m.; deste, segue com azimute de 21°28'28" e distância de 11,61 m., confrontando neste trecho com **CAJI**, até o vértice **1568**, de coordenadas **N 8.574.825,067** m. e **E 571.911,049** m.; deste, segue com azimute de 23°19'22" e distância de 14,41 m., confrontando neste trecho com **CAJI**, até o vértice **1567**, de coordenadas **N 8.574.838,298** m. e **E 571.916,753** m.; deste, segue com azimute de 23°19'22" e distância de 6,42 m., confrontando neste trecho com **CAJI**, até o vértice **1566**, de coordenadas **N 8.574.844,196** m. e **E 571.919,296** m.; deste, segue com azimute de 61°08'34" e distância de 8,18 m., confrontando neste trecho com **CAJI**, até o vértice **1565**, de coordenadas **N 8.574.848,146** m. e **E 571.926,464** m.; deste, segue com azimute de 107°27'33" e distância de 5,47 m., confrontando neste trecho com **CAJI**, até o vértice **1564**, de coordenadas **N 8.574.846,505** m. e **E 571.931,683** m.; deste, segue com azimute de 107°27'33" e distância de 16,30 m., confrontando neste trecho com **CAJI**, até o vértice **1562**, de coordenadas **N 8.574.841,615** m. e **E 571.947,229** m.; deste, segue com azimute de 126°42'10" e distância de 11,62 m., confrontando neste trecho com **CAJI**, até o vértice **1561**, de coordenadas **N 8.574.834,673** m. e **E 571.956,542** m.; deste, segue com azimute de 116°54'22" e distância de 12,72 m., confrontando neste trecho com **CAJI**, até o vértice **1560**, de coordenadas **N 8.574.828,915** m. e **E 571.967,888** m.; deste, segue com azimute de 109°30'57" e distância de 14,19 m., confrontando neste trecho com **CAJI**, até o vértice **1559**, de coordenadas **N 8.574.824,174** m. e **E 571.981,265** m.; deste, segue com azimute de 101°03'23" e distância de 15,01 m., confrontando neste trecho com **CAJI**, até o vértice **1558**, de coordenadas **N 8.574.821,295** m. e **E 571.995,997** m.; deste, segue com azimute de 84°45'29" e distância de 18,53 m., confrontando neste trecho com **CAJI**, até o

**PREFEITURA MUNICIPAL DE  
LAURO DE FREITAS**

vértice 1557, de coordenadas N 8.574.822,989 m. e E 572.014,455 m.; deste, segue com azimute de 74°35'48" e distância de 17,21 m., confrontando neste trecho com CAJI , até o vértice 1556, de coordenadas N 8.574.827,561 m. e E 572.031,049 m.; deste, segue com azimute de 67°14'56" e distância de 17,08 m., confrontando neste trecho com CAJI , até o vértice 1555, de coordenadas N 8.574.834,165 m. e E 572.046,797 m.; deste, segue com azimute de 84°58'01" e distância de 6,98 m., confrontando neste trecho com CAJI , até o vértice 1554, de coordenadas N 8.574.834,777 m. e E 572.053,754 m.; deste, segue com azimute de 97°23'35" e distância de 3,21 m., confrontando neste trecho com CAJI , até o vértice 1553, de coordenadas N 8.574.834,364 m. e E 572.056,939 m.; deste, segue com azimute de 126°08'23" e distância de 6,94 m., confrontando neste trecho com CAJI , até o vértice 1552, de coordenadas N 8.574.830,270 m. e E 572.062,545 m.; deste, segue com azimute de 145°00'29" e distância de 10,33 m., confrontando neste trecho com CAJI , até o vértice 1551, de coordenadas N 8.574.821,803 m. e E 572.068,472 m.; deste, segue com azimute de 139°45'49" e distância de 25,95 m., confrontando neste trecho com CAJI , até o vértice 1550, de coordenadas N 8.574.801,991 m. e E 572.085,236 m.; deste, segue com azimute de 127°38'51" e distância de 14,97 m., confrontando neste trecho com CAJI , até o vértice 1549, de coordenadas N 8.574.792,847 m. e E 572.097,089 m.; deste, segue com azimute de 125°58'05" e distância de 12,05 m., confrontando neste trecho com CAJI , até o vértice 1548, de coordenadas N 8.574.785,769 m. e E 572.106,843 m.; deste, segue com azimute de 115°18'46" e distância de 13,86 m., confrontando neste trecho com CAJI , até o vértice 1547, de coordenadas N 8.574.779,842 m. e E 572.119,374 m.; deste, segue com azimute de 95°05'32" e distância de 9,36 m., confrontando neste trecho com CAJI , até o vértice 1546, de coordenadas N 8.574.779,011 m. e E 572.128,700 m.; deste, segue com azimute de 95°05'32" e distância de 7,81 m., confrontando neste trecho com CAJI , até o vértice 1545, de coordenadas N 8.574.778,318 m. e E 572.136,476 m.; deste, segue com azimute de 71°18'46" e distância de 12,16 m., confrontando neste trecho com CAJI , até o vértice 1544, de coordenadas N 8.574.782,213 m. e E 572.147,991 m.; deste, segue com azimute de 70°42'36" e distância de 14,35 m., confrontando neste trecho com CAJI , até o vértice 1543, de coordenadas N 8.574.786,954 m. e E 572.161,538 m.; deste, segue com azimute de 79°39'19" e distância de 21,69 m., confrontando neste trecho com CAJI , até o vértice 1542, de coordenadas N 8.574.790,849 m. e E 572.182,874 m.; deste, segue com azimute de 88°59'10" e distância de 19,14 m., confrontando neste trecho com CAJI , até o vértice 1541, de coordenadas N 8.574.791,188 m. e E 572.202,009 m.; deste, segue com azimute de 97°40'49" e distância de 6,22 m., confrontando neste trecho com CAJI , até o vértice 1540, de coordenadas N 8.574.790,356 m. e E 572.208,176 m.; deste, segue com azimute de 97°40'49" e distância de 10,25 m., confrontando neste trecho com CAJI , até o vértice 1539, de coordenadas N 8.574.788,986 m. e E 572.218,332 m.; deste, segue com azimute de 114°51'06" e distância de 17,73 m., confrontando neste trecho com CAJI , até o vértice 1538, de coordenadas N 8.574.781,536 m. e E 572.234,419 m.; deste, segue com azimute de 123°41'24" e distância de 12,82 m., confrontando neste trecho com CAJI , até o vértice 1537, de coordenadas N 8.574.774,424 m. e E 572.245,087 m.; deste, segue com azimute de 116°13'55" e distância de 13,03 m., confrontando neste trecho com CAJI , até o vértice 1536, de coordenadas N 8.574.768,666 m. e E 572.256,771 m.; deste, segue com azimute de 108°26'06" e distância de 5,89 m., confrontando neste trecho com CAJI , até o vértice 1535, de coordenadas N 8.574.766,804 m. e E 572.262,359 m.; deste, segue com azimute de 91°13'08" e distância de 7,96 m., confrontando neste trecho com CAJI , até o vértice 1534, de coordenadas N 8.574.766,634 m. e E 572.270,318 m.; deste, segue com





## PREFEITURA MUNICIPAL DE LAURO DE FREITAS

azimute de 79°33'45" e distância de 13,09 m., confrontando neste trecho com **CAJI** , até o vértice **1533**, de coordenadas **N 8.574.769,005** m. e **E 572.283,187** m.; deste, segue com azimute de 66°07'44" e distância de 13,52 m., confrontando neste trecho com **CAJI** , até o vértice **1532**, de coordenadas **N 8.574.774,478** m. e **E 572.295,554** m.; deste, segue com azimute de 87°18'17" e distância de 9,15 m., confrontando neste trecho com **CAJI** , até o vértice **1531**, de coordenadas **N 8.574.774,908** m. e **E 572.304,694** m.; deste, segue com azimute de 107°29'13" e distância de 7,81 m., confrontando neste trecho com **CAJI** , até o vértice **1530**, de coordenadas **N 8.574.772,561** m. e **E 572.312,143** m.; deste, segue com azimute de 94°53'57" e distância de 5,95 m., confrontando neste trecho com **CAJI** , até o vértice **1529**, de coordenadas **N 8.574.772,053** m. e **E 572.318,070** m.; deste, segue com azimute de 74°52'34" e distância de 6,49 m., confrontando neste trecho com **CAJI** , até o vértice **1528**, de coordenadas **N 8.574.773,746** m. e **E 572.324,335** m.; deste, segue com azimute de 76°51'06" e distância de 11,49 m., confrontando neste trecho com **CAJI** , até o vértice **1527**, de coordenadas **N 8.574.776,359** m. e **E 572.335,520** m.; deste, segue com azimute de 76°51'06" e distância de 1,35 m., confrontando neste trecho com **CAJI** , até o vértice **1526**, de coordenadas **N 8.574.776,666** m. e **E 572.336,834** m.; deste, segue com azimute de 51°42'45" e distância de 13,72 m., confrontando neste trecho com **CAJI** , até o vértice **1525**, de coordenadas **N 8.574.785,170** m. e **E 572.347,606** m.; deste, segue com azimute de 34°15'55" e distância de 7,69 m., confrontando neste trecho com **CAJI** , até o vértice **1524**, de coordenadas **N 8.574.791,526** m. e **E 572.351,937** m.; deste, segue com azimute de 35°50'16" e distância de 7,52 m., confrontando neste trecho com **CAJI** , até o vértice **1523**, de coordenadas **N 8.574.797,622** m. e **E 572.356,339** m.; deste, segue com azimute de 50°52'11" e distância de 12,88 m., confrontando neste trecho com **CAJI** , até o vértice **1522**, de coordenadas **N 8.574.805,750** m. e **E 572.366,330** m.; deste, segue com azimute de 47°21'12" e distância de 8,75 m., confrontando neste trecho com **CAJI** , até o vértice **1521**, de coordenadas **N 8.574.811,677** m. e **E 572.372,765** m.; deste, segue com azimute de 56°58'34" e distância de 8,08 m., confrontando neste trecho com **CAJI** , até o vértice **1520**, de coordenadas **N 8.574.816,080** m. e **E 572.379,538** m.; deste, segue com azimute de 62°49'08" e distância de 8,40 m., confrontando neste trecho com **CAJI** , até o vértice **1519**, de coordenadas **N 8.574.819,918** m. e **E 572.387,013** m.; deste, segue com azimute de 24°27'34" e distância de 13,64 m., confrontando neste trecho com **CAJI** , até o vértice **1518**, de coordenadas **N 8.574.832,336** m. e **E 572.392,661** m.; deste, segue com azimute de 7°00'05" e distância de 24,31 m., confrontando neste trecho com **CAJI** , até o vértice **1517**, de coordenadas **N 8.574.856,466** m. e **E 572.395,625** m.; deste, segue com azimute de 0°00'00" e distância de 28,79 m., confrontando neste trecho com **CAJI** , até o vértice **1516**, de coordenadas **N 8.574.885,253** m. e **E 572.395,625** m.; deste, segue com azimute de 1°35'28" e distância de 15,25 m., confrontando neste trecho com **CAJI** , até o vértice **1515**, de coordenadas **N 8.574.900,493** m. e **E 572.396,048** m.; deste, segue com azimute de 6°20'25" e distância de 11,50 m., confrontando neste trecho com **CAJI** , até o vértice **1514**, de coordenadas **N 8.574.911,923** m. e **E 572.397,318** m.; deste, segue com azimute de 34°30'31" e distância de 8,22 m., confrontando neste trecho com **CAJI** , até o vértice **1513**, de coordenadas **N 8.574.918,696** m. e **E 572.401,975** m.; deste, segue com azimute de 45°28'21" e distância de 4,86 m., confrontando neste trecho com **CAJI** , até o vértice **1512**, de coordenadas **N 8.574.922,106** m. e **E 572.405,441** m.; deste, segue com azimute de 65°54'44" e distância de 31,70 m., confrontando neste trecho com **CAJI** , até o vértice **1511**, de coordenadas **N 8.574.935,044** m. e **E 572.434,382** m.; deste, segue com azimute de 65°54'44" e distância de 2,52 m., confrontando neste trecho com **CAJI** , até o

**PREFEITURA MUNICIPAL DE  
LAURO DE FREITAS**

vértice **1510**, de coordenadas **N 8.574.936,072 m.** e **E 572.436,680 m.**; deste, segue com azimute de **65°54'44"** e distância de **18,37 m.**, confrontando neste trecho com **CAJI** , até o vértice **1509**, de coordenadas **N 8.574.943,569 m.** e **E 572.453,450 m.**; deste, segue com azimute de **39°38'51"** e distância de **12,94 m.**, confrontando neste trecho com **CAJI** , até o vértice **1508**, de coordenadas **N 8.574.953,532 m.** e **E 572.461,707 m.**; deste, segue com azimute de **145°41'51"** e distância de **23,96 m.**, confrontando neste trecho com **RECREIO IPITANGA** , até o vértice **2042**, de coordenadas **N 8.574.933,739 m.** e **E 572.475,210 m.**; deste, segue com azimute de **116°04'05"** e distância de **28,94 m.**, confrontando neste trecho com **RECREIO IPITANGA** , até o vértice **2041**, de coordenadas **N 8.574.921,022 m.** e **E 572.501,206 m.**; deste, segue com azimute de **150°00'55"** e distância de **27,61 m.**, confrontando neste trecho com **RECREIO IPITANGA** , até o vértice **2040**, de coordenadas **N 8.574.897,106 m.** e **E 572.515,005 m.**; deste, segue com azimute de **136°58'30"** e distância de **52,12 m.**, confrontando neste trecho com **RECREIO IPITANGA** , até o vértice **2039**, de coordenadas **N 8.574.859,006 m.** e **E 572.550,565 m.**; deste, segue com azimute de **143°43'24"** e distância de **18,58 m.**, confrontando neste trecho com **RECREIO IPITANGA** , até o vértice **2038**, de coordenadas **N 8.574.844,029 m.** e **E 572.561,557 m.**; deste, segue com azimute de **143°43'24"** e distância de **38,66 m.**, confrontando neste trecho com **RECREIO IPITANGA** , até o vértice **2037**, de coordenadas **N 8.574.812,862 m.** e **E 572.584,432 m.**; deste, segue com azimute de **146°18'36"** e distância de **24,42 m.**, confrontando neste trecho com **RECREIO IPITANGA** , até o vértice **2036**, de coordenadas **N 8.574.792,542 m.** e **E 572.597,978 m.**; deste, segue com azimute de **137°25'10"** e distância de **21,27 m.**, confrontando neste trecho com **RECREIO IPITANGA** , até o vértice **2035**, de coordenadas **N 8.574.776,879 m.** e **E 572.612,372 m.**; deste, segue com azimute de **133°59'42"** e distância de **34,13 m.**, confrontando neste trecho com **RECREIO IPITANGA** , até o vértice **2034**, de coordenadas **N 8.574.753,172 m.** e **E 572.636,925 m.**; deste, segue com azimute de **130°14'11"** e distância de **21,63 m.**, confrontando neste trecho com **RECREIO IPITANGA** , até o vértice **2033**, de coordenadas **N 8.574.739,202 m.** e **E 572.653,435 m.**; deste, segue com azimute de **118°22'09"** e distância de **24,06 m.**, confrontando neste trecho com **RECREIO IPITANGA** , até o vértice **2032**, de coordenadas **N 8.574.727,772 m.** e **E 572.674,602 m.**; deste, segue com azimute de **104°49'35"** e distância de **29,78 m.**, confrontando neste trecho com **RECREIO IPITANGA** , até o vértice **2031**, de coordenadas **N 8.574.720,152 m.** e **E 572.703,389 m.**; deste, segue com azimute de **107°12'57"** e distância de **32,80 m.**, confrontando neste trecho com **RECREIO IPITANGA** , até o vértice **2030**, de coordenadas **N 8.574.710,445 m.** e **E 572.734,716 m.**; deste, segue com azimute de **107°12'57"** e distância de **20,40 m.**, confrontando neste trecho com **RECREIO IPITANGA** , até o vértice **2029**, de coordenadas **N 8.574.704,407 m.** e **E 572.754,204 m.**; deste, segue com azimute de **100°19'31"** e distância de **11,88 m.**, confrontando neste trecho com **RECREIO IPITANGA** , até o vértice **2028**, de coordenadas **N 8.574.702,278 m.** e **E 572.765,889 m.**; deste, segue com azimute de **96°34'23"** e distância de **6,47 m.**, confrontando neste trecho com **RECREIO IPITANGA** , até o vértice **2027**, de coordenadas **N 8.574.701,537 m.** e **E 572.772,318 m.**; deste, segue com azimute de **112°56'37"** e distância de **4,68 m.**, confrontando neste trecho com **RECREIO IPITANGA** , até o vértice **2026**, de coordenadas **N 8.574.699,712 m.** e **E 572.776,631 m.**; deste, segue com azimute de **136°50'08"** e distância de **0,91 m.**, confrontando neste trecho com **RECREIO IPITANGA** , até o vértice **2025**, de coordenadas **N 8.574.699,050 m.** e **E 572.777,251 m.**; deste, segue com azimute de **225°19'45"** e distância de **8,80 m.**, confrontando neste trecho com **CENTRO** , até o vértice **2043**, de coordenadas **N**



## PREFEITURA MUNICIPAL DE LAURO DE FREITAS

8.574.692,867 m. e E 572.770,996 m.; deste, segue com azimute de 225°16'10" e distância de 41,91 m., confrontando neste trecho com **CENTRO**, até o vértice **2044**, de coordenadas N 8.574.663,374 m. e E 572.741,224 m.; deste, segue com azimute de 225°16'10" e distância de 9,35 m., confrontando neste trecho com **CENTRO**, até o vértice **2045**, de coordenadas N 8.574.656,791 m. e E 572.734,580 m.; deste, segue com azimute de 225°16'10" e distância de 4,84 m., confrontando neste trecho com **CENTRO**, até o vértice **2046**, de coordenadas N 8.574.653,383 m. e E 572.731,139 m.; deste, segue com azimute de 225°16'10" e distância de 6,99 m., confrontando neste trecho com **CENTRO**, até o vértice **2047**, de coordenadas N 8.574.648,461 m. e E 572.726,170 m.; deste, segue com azimute de 225°36'19" e distância de 107,24 m., confrontando neste trecho com **CENTRO**, até o vértice **2048**, de coordenadas N 8.574.573,438 m. e E 572.649,546 m.; deste, segue com azimute de 225°11'32" e distância de 20,05 m., confrontando neste trecho com **CENTRO**, até o vértice **2049**, de coordenadas N 8.574.559,305 m. e E 572.635,317 m.; deste, segue com azimute de 216°08'44" e distância de 12,07 m., confrontando neste trecho com **CENTRO**, até o vértice **2050**, de coordenadas N 8.574.549,556 m. e E 572.628,197 m.; deste, segue com azimute de 216°08'45" e distância de 17,85 m., confrontando neste trecho com **CENTRO**, até o vértice **2051**, de coordenadas N 8.574.535,140 m. e E 572.617,667 m.; deste, segue com azimute de 216°08'44" e distância de 8,62 m., confrontando neste trecho com **CENTRO**, até o vértice **2052**, de coordenadas N 8.574.528,179 m. e E 572.612,582 m.; deste, segue com azimute de 216°08'44" e distância de 9,01 m., confrontando neste trecho com **CENTRO**, até o vértice **2053**, de coordenadas N 8.574.520,902 m. e E 572.607,267 m.; deste, segue com azimute de 216°08'44" e distância de 1,21 m., confrontando neste trecho com **CENTRO**, até o vértice **2054**, de coordenadas N 8.574.519,929 m. e E 572.606,556 m.; deste, segue com azimute de 216°18'10" e distância de 17,29 m., confrontando neste trecho com **CENTRO**, até o vértice **2055**, de coordenadas N 8.574.505,996 m. e E 572.596,320 m.; deste, segue com azimute de 216°36'58" e distância de 25,77 m., confrontando neste trecho com **CENTRO**, até o vértice **2056**, de coordenadas N 8.574.485,308 m. e E 572.580,947 m.; deste, segue com azimute de 216°36'58" e distância de 17,25 m., confrontando neste trecho com **CENTRO**, até o vértice **2057**, de coordenadas N 8.574.471,464 m. e E 572.570,659 m.; deste, segue com azimute de 216°36'58" e distância de 24,20 m., confrontando neste trecho com **CENTRO**, até o vértice **2058**, de coordenadas N 8.574.452,038 m. e E 572.556,224 m.; deste, segue com azimute de 216°36'58" e distância de 22,10 m., confrontando neste trecho com **CENTRO**, até o vértice **2059**, de coordenadas N 8.574.434,302 m. e E 572.543,044 m.; deste, segue com azimute de 216°36'57" e distância de 19,11 m., confrontando neste trecho com **CENTRO**, até o vértice **2060**, de coordenadas N 8.574.418,966 m. e E 572.531,648 m.; deste, segue com azimute de 216°36'58" e distância de 17,32 m., confrontando neste trecho com **CENTRO**, até o vértice **2061**, de coordenadas N 8.574.405,065 m. e E 572.521,318 m.; deste, segue com azimute de 216°36'59" e distância de 16,94 m., confrontando neste trecho com **CENTRO**, até o vértice **2062**, de coordenadas N 8.574.391,469 m. e E 572.511,214 m.; deste, segue com azimute de 216°36'58" e distância de 16,61 m., confrontando neste trecho com **CENTRO**, até o vértice **2063**, de coordenadas N 8.574.378,134 m. e E 572.501,305 m.; deste, segue com azimute de 216°36'58" e distância de 17,91 m., confrontando neste trecho com **CENTRO**, até o vértice **2064**, de coordenadas N 8.574.363,756 m. e E 572.490,621 m.; deste, segue com azimute de 216°36'58" e distância de 22,43 m., confrontando neste trecho com **CENTRO**, até o vértice **2065**, de coordenadas N 8.574.345,750 m. e E 572.477,241 m.; deste, segue com azimute de 216°36'58" e distância de 31,43 m., confrontando neste trecho com **CENTRO**, até o vértice **2066**, de coordenadas N 8.574.320,520 m. e E 572.458,492 m.; deste, segue com azimute de



**PREFEITURA MUNICIPAL DE  
LAURO DE FREITAS**

216°36'58" e distância de 26,24 m., confrontando neste trecho com **CENTRO** , até o vértice **2067**, de coordenadas N **8.574.299,457** m. e E **572.442,840** m.; deste, segue com azimute de 216°36'58" e distância de 26,30 m., confrontando neste trecho com **CENTRO** , até o vértice **2068**, de coordenadas N **8.574.278,344** m. e E **572.427,151** m.; deste, segue com azimute de 216°39'19" e distância de 18,33 m., confrontando neste trecho com **CENTRO** , até o vértice **2069**, de coordenadas N **8.574.263,640** m. e E **572.416,209** m.; deste, segue com azimute de 217°00'58" e distância de 9,92 m., confrontando neste trecho com **CENTRO** , até o vértice **2070**, de coordenadas N **8.574.255,723** m. e E **572.410,239** m.; deste, segue com azimute de 217°00'58" e distância de 38,27 m., confrontando neste trecho com **CENTRO** , até o vértice **2071**, de coordenadas N **8.574.225,168** m. e E **572.387,201** m.; deste, segue com azimute de 217°00'57" e distância de 7,46 m., confrontando neste trecho com **CENTRO** , até o vértice **2072**, de coordenadas N **8.574.219,208** m. e E **572.382,707** m.; deste, segue com azimute de 217°00'57" e distância de 7,20 m., confrontando neste trecho com **CENTRO** , até o vértice **2073**, de coordenadas N **8.574.213,463** m. e E **572.378,376** m.; deste, segue com azimute de 217°00'57" e distância de 5,92 m., confrontando neste trecho com **CENTRO** , até o vértice **2074**, de coordenadas N **8.574.208,736** m. e E **572.374,812** m.; deste, segue com azimute de 217°00'59" e distância de 11,94 m., confrontando neste trecho com **CENTRO** , até o vértice **2075**, de coordenadas N **8.574.199,200** m. e E **572.367,621** m.; deste, segue com azimute de 218°22'42" e distância de 11,28 m., confrontando neste trecho com **CENTRO** , até o vértice **2076**, de coordenadas N **8.574.190,359** m. e E **572.360,620** m.; deste, segue com azimute de 218°26'11" e distância de 12,99 m., confrontando neste trecho com **CENTRO** , até o vértice **2077**, de coordenadas N **8.574.180,186** m. e E **572.352,546** m.; deste, segue com azimute de 218°26'11" e distância de 6,55 m., confrontando neste trecho com **CENTRO** , até o vértice **2078**, de coordenadas N **8.574.175,054** m. e E **572.348,473** m.; deste, segue com azimute de 226°06'49" e distância de 32,26 m., confrontando neste trecho com **CENTRO** , até o vértice **2079**, de coordenadas N **8.574.152,692** m. e E **572.325,225** m.; deste, segue com azimute de 242°31'32" e distância de 17,89 m., confrontando neste trecho com **CENTRO** , até o vértice **2080**, de coordenadas N **8.574.144,437** m. e E **572.309,350** m.; deste, segue com azimute de 249°09'59" e distância de 19,16 m., confrontando neste trecho com **CENTRO** , até o vértice **2081**, de coordenadas N **8.574.137,621** m. e E **572.291,439** m.; deste, segue com azimute de 252°05'44" e distância de 85,77 m., confrontando neste trecho com **CENTRO** , até o vértice **2082**, de coordenadas N **8.574.111,252** m. e E **572.209,819** m.; deste, segue com azimute de 252°19'52" e distância de 23,73 m., confrontando neste trecho com **CENTRO** , até o vértice **2083**, de coordenadas N **8.574.104,049** m. e E **572.187,207** m.; deste, segue com azimute de 252°44'29" e distância de 30,37 m., confrontando neste trecho com **CENTRO** , até o vértice **2084**, de coordenadas N **8.574.095,037** m. e E **572.158,200** m.; deste, segue com azimute de 253°15'07" e distância de 8,35 m., confrontando neste trecho com **CENTRO** , até o vértice **2085**, de coordenadas N **8.574.092,630** m. e E **572.150,201** m.; deste, segue com azimute de 253°15'08" e distância de 42,45 m., confrontando neste trecho com **CENTRO** , até o vértice **2086**, de coordenadas N **8.574.080,399** m. e E **572.109,556** m.; deste, segue com azimute de 253°15'08" e distância de 8,03 m., confrontando neste trecho com **CENTRO** , até o vértice **2087**, de coordenadas N **8.574.078,085** m. e E **572.101,868** m.; deste, segue com azimute de 253°15'08" e distância de 14,79 m., confrontando neste trecho com **CENTRO** , até o vértice **2088**, de coordenadas N **8.574.073,824** m. e E **572.087,708** m.; deste, segue com azimute de 252°36'25" e distância de 58,48 m., confrontando neste trecho com **CENTRO** , até o vértice **2089**, de coordenadas N **8.574.056,344** m. e E **572.031,905** m.; deste, segue com azimute de 252°29'57" e distância de 23,04 m., confrontando neste trecho com **CENTRO** , até o vértice



## PREFEITURA MUNICIPAL DE LAURO DE FREITAS

**2090**, de coordenadas N **8.574.049,416** m. e E **572.009,931** m.; deste, segue com azimute de 252°10'23" e distância de 15,77 m., confrontando neste trecho com **CENTRO** , até o vértice **2091**, de coordenadas N **8.574.044,587** m. e E **571.994,917** m.; deste, segue com azimute de 252°09'22" e distância de 23,76 m., confrontando neste trecho com **CENTRO** , até o vértice **2092**, de coordenadas N **8.574.037,308** m. e E **571.972,305** m.; deste, segue com azimute de 252°09'22" e distância de 43,89 m., confrontando neste trecho com **CENTRO** , até o vértice **2093**, de coordenadas N **8.574.023,860** m. e E **571.930,529** m.; deste, segue com azimute de 254°28'48" e distância de 19,50 m., confrontando neste trecho com **CENTRO** , até o vértice **2094**, de coordenadas N **8.574.018,641** m. e E **571.911,736** m.; deste, segue com azimute de 254°28'49" e distância de 20,32 m., confrontando neste trecho com **CENTRO** , até o vértice **2095**, de coordenadas N **8.574.013,204** m. e E **571.892,154** m.; deste, segue com azimute de 248°17'22" e distância de 24,43 m., confrontando neste trecho com **CENTRO** , até o vértice **2096**, de coordenadas N **8.574.004,165** m. e E **571.869,454** m.; deste, segue com azimute de 232°58'10" e distância de 10,74 m., confrontando neste trecho com **CENTRO** , até o vértice **2097**, de coordenadas N **8.573.997,696** m. e E **571.860,879** m.; deste, segue com azimute de 234°58'07" e distância de 16,86 m., confrontando neste trecho com **CENTRO** , até o vértice **2098**, de coordenadas N **8.573.988,015** m. e E **571.847,069** m.; deste, segue com azimute de 235°36'28" e distância de 6,66 m., confrontando neste trecho com **CENTRO** , até o vértice **2099**, de coordenadas N **8.573.984,253** m. e E **571.841,573** m.; deste, segue com azimute de 226°30'16" e distância de 12,50 m., confrontando neste trecho com **CENTRO** , até o vértice **2100**, de coordenadas N **8.573.975,651** m. e E **571.832,507** m.; deste, segue com azimute de 229°40'01" e distância de 9,96 m., confrontando neste trecho com **CENTRO** , até o vértice **2101**, de coordenadas N **8.573.969,208** m. e E **571.824,919** m.; deste, segue com azimute de 225°40'42" e distância de 7,54 m., confrontando neste trecho com **CENTRO** , até o vértice **2102**, de coordenadas N **8.573.963,942** m. e E **571.819,526** m.; deste, segue com azimute de 225°40'34" e distância de 15,04 m., confrontando neste trecho com **CENTRO** , até o vértice **2103**, de coordenadas N **8.573.953,431** m. e E **571.808,764** m.; deste, segue com azimute de 224°26'57" e distância de 13,77 m., confrontando neste trecho com **CENTRO** , até o vértice **2104**, de coordenadas N **8.573.943,603** m. e E **571.799,124** m.; deste, segue com azimute de 223°34'12" e distância de 52,78 m., confrontando neste trecho com **CENTRO** , até o vértice **2105**, de coordenadas N **8.573.905,364** m. e E **571.762,747** m.; deste, segue com azimute de 223°34'12" e distância de 25,39 m., confrontando neste trecho com **CENTRO** , até o vértice **2106**, de coordenadas N **8.573.886,970** m. e E **571.745,249** m.; deste, segue com azimute de 223°15'34" e distância de 27,94 m., confrontando neste trecho com **CENTRO** , até o vértice **2107**, de coordenadas N **8.573.866,620** m. e E **571.726,099** m.; deste, segue com azimute de 222°50'47" e distância de 14,70 m., confrontando neste trecho com **CENTRO** , até o vértice **2108**, de coordenadas N **8.573.855,843** m. e E **571.716,103** m.; deste, segue com azimute de 222°50'46" e distância de 25,85 m., confrontando neste trecho com **CENTRO** , até o vértice **2109**, de coordenadas N **8.573.836,889** m. e E **571.698,524** m.; deste, segue com azimute de 222°50'46" e distância de 13,91 m., confrontando neste trecho com **CENTRO** , até o vértice **2110**, de coordenadas N **8.573.826,689** m. e E **571.689,063** m.; deste, segue com azimute de 222°50'46" e distância de 16,51 m., confrontando neste trecho com **CENTRO** , até o vértice **2111**, de coordenadas N **8.573.814,587** m. e E **571.677,838** m.; deste, segue com azimute de 222°50'46" e distância de 6,95 m., confrontando neste trecho com **CENTRO** , até o vértice **2112**, de coordenadas N **8.573.809,491** m. e E **571.673,111** m.; deste, segue com azimute de 222°50'46" e distância de 16,43 m., confrontando neste trecho com **CENTRO** , até o vértice **2113**, de coordenadas N **8.573.797,445** m. e E **571.661,939** m.; deste, segue com azimute de



**PREFEITURA MUNICIPAL DE  
LAURO DE FREITAS**

222°50'46" e distância de 15,35 m., confrontando neste trecho com **CENTRO** , até o vértice **2114**, de coordenadas N **8.573.786,190** m. e E **571.651,500** m.; deste, segue com azimute de 222°50'45" e distância de 13,71 m., confrontando neste trecho com **CENTRO** , até o vértice **2115**, de coordenadas N **8.573.776,136** m. e E **571.642,175** m.; deste, segue com azimute de 225°10'11" e distância de 12,45 m., confrontando neste trecho com **CENTRO** , até o vértice **2116**, de coordenadas N **8.573.767,363** m. e E **571.633,349** m.; deste, segue com azimute de 225°10'11" e distância de 9,17 m., confrontando neste trecho com **CENTRO** , até o vértice **2117**, de coordenadas N **8.573.760,900** m. e E **571.626,848** m.; deste, segue com azimute de 225°10'11" e distância de 13,08 m., confrontando neste trecho com **CENTRO** , até o vértice **2118**, de coordenadas N **8.573.751,680** m. e E **571.617,573** m.; deste, segue com azimute de 225°10'10" e distância de 13,69 m., confrontando neste trecho com **CENTRO** , até o vértice **2119**, de coordenadas N **8.573.742,025** m. e E **571.607,861** m.; deste, segue com azimute de 225°10'12" e distância de 14,54 m., confrontando neste trecho com **CENTRO** , até o vértice **2120**, de coordenadas N **8.573.731,776** m. e E **571.597,551** m.; deste, segue com azimute de 225°10'10" e distância de 11,43 m., confrontando neste trecho com **CENTRO** , até o vértice **2121**, de coordenadas N **8.573.723,717** m. e E **571.589,444** m.; deste, segue com azimute de 225°10'11" e distância de 18,22 m., confrontando neste trecho com **CENTRO** , até o vértice **2123**, de coordenadas N **8.573.710,870** m. e E **571.576,521** m.; deste, segue com azimute de 225°10'11" e distância de 9,09 m., confrontando neste trecho com **CENTRO** , até o vértice **2124**, de coordenadas N **8.573.704,460** m. e E **571.570,073** m.; deste, segue com azimute de 225°10'11" e distância de 13,79 m., confrontando neste trecho com **CENTRO** , até o vértice **2125**, de coordenadas N **8.573.694,738** m. e E **571.560,294** m.; deste, segue com azimute de 225°10'10" e distância de 10,40 m., confrontando neste trecho com **CENTRO** , até o vértice **2126**, de coordenadas N **8.573.687,405** m. e E **571.552,916** m.; deste, segue com azimute de 225°10'12" e distância de 11,73 m., confrontando neste trecho com **CENTRO** , até o vértice **2127**, de coordenadas N **8.573.679,134** m. e E **571.544,597** m.; deste, segue com azimute de 225°10'10" e distância de 14,03 m., confrontando neste trecho com **CENTRO** , até o vértice **2128**, de coordenadas N **8.573.669,245** m. e E **571.534,648** m.; deste, segue com azimute de 220°30'03" e distância de 12,28 m., confrontando neste trecho com **CENTRO** , até o vértice **2129**, de coordenadas N **8.573.659,909** m. e E **571.526,675** m.; deste, segue com azimute de 220°30'04" e distância de 8,04 m., confrontando neste trecho com **CENTRO** , até o vértice **2130**, de coordenadas N **8.573.653,799** m. e E **571.521,456** m.; deste, segue com azimute de 220°30'04" e distância de 7,14 m., confrontando neste trecho com **CENTRO** , até o vértice **2131**, de coordenadas N **8.573.648,368** m. e E **571.516,818** m.; deste, segue com azimute de 220°30'04" e distância de 5,81 m., confrontando neste trecho com **CENTRO** , até o vértice **2132**, de coordenadas N **8.573.643,953** m. e E **571.513,046** m.; deste, segue com azimute de 220°30'03" e distância de 7,48 m., confrontando neste trecho com **CENTRO** , até o vértice **2133**, de coordenadas N **8.573.638,262** m. e E **571.508,186** m.; deste, segue com azimute de 220°30'04" e distância de 13,59 m., confrontando neste trecho com **CENTRO** , até o vértice **2134**, de coordenadas N **8.573.627,927** m. e E **571.499,358** m.; deste, segue com azimute de 220°30'04" e distância de 13,26 m., confrontando neste trecho com **CENTRO** , até o vértice **2135**, de coordenadas N **8.573.617,843** m. e E **571.490,746** m.; deste, segue com azimute de 220°30'03" e distância de 21,64 m., confrontando neste trecho com **CENTRO** , até o vértice **2136**, de coordenadas N **8.573.601,387** m. e E **571.476,690** m.; deste, segue com azimute de 220°30'04" e distância de 15,70 m., confrontando neste trecho com **CENTRO** , até o vértice **2137**, de coordenadas N **8.573.589,446** m. e E **571.466,492** m.; deste, segue com azimute de 226°12'41" e distância de 14,94 m., confrontando neste trecho com **CENTRO** , até o vértice



## PREFEITURA MUNICIPAL DE LAURO DE FREITAS

2138, de coordenadas N 8.573.579,109 m. e E 571.455,708 m.; deste, segue com azimute de 226°12'42" e distância de 14,24 m., confrontando neste trecho com **CENTRO**, até o vértice 2139, de coordenadas N 8.573.569,256 m. e E 571.445,429 m.; deste, segue com azimute de 226°12'42" e distância de 20,38 m., confrontando neste trecho com **CENTRO**, até o vértice 2140, de coordenadas N 8.573.555,156 m. e E 571.430,720 m.; deste, segue com azimute de 233°20'45" e distância de 10,51 m., confrontando neste trecho com **CENTRO**, até o vértice 2141, de coordenadas N 8.573.548,883 m. e E 571.422,289 m.; deste, segue com azimute de 233°20'44" e distância de 23,93 m., confrontando neste trecho com **CENTRO**, até o vértice 2142, de coordenadas N 8.573.534,596 m. e E 571.403,091 m.; deste, segue com azimute de 233°20'45" e distância de 13,65 m., confrontando neste trecho com **CENTRO**, até o vértice 2143, de coordenadas N 8.573.526,445 m. e E 571.392,136 m.; deste, segue com azimute de 233°20'45" e distância de 7,57 m., confrontando neste trecho com **CENTRO**, até o vértice 2144, de coordenadas N 8.573.521,927 m. e E 571.386,065 m.; deste, segue com azimute de 233°20'49" e distância de 7,11 m., confrontando neste trecho com **CENTRO**, até o vértice 520, de coordenadas N 8.573.517,685 m. e E 571.380,364 m.; deste, segue com azimute de 307°31'19" e distância de 2,28 m., confrontando neste trecho com **LIMITE INTERMUNICIPAL (LAURO DE FREITAS-SALVADOR)**, até o vértice 521, de coordenadas N 8.573.519,075 m. e E 571.378,554 m.; deste, segue com azimute de 310°09'38" e distância de 165,88 m., confrontando neste trecho com **LIMITE INTERMUNICIPAL (LAURO DE FREITAS-SALVADOR)**, até o vértice 522, de coordenadas N 8.573.626,060 m. e E 571.251,778 m.; deste, segue com azimute de 302°09'24" e distância de 707,08 m., confrontando neste trecho com **LIMITE INTERMUNICIPAL (LAURO DE FREITAS-SALVADOR)**, até o vértice 523, de coordenadas N 8.574.002,397 m. e E 570.653,164 m.; deste, segue com azimute de 302°42'03" e distância de 563,07 m., confrontando neste trecho com **LIMITE INTERMUNICIPAL (LAURO DE FREITAS-SALVADOR)**, até o vértice 524, de coordenadas N 8.574.306,599 m. e E 570.179,338 m.; deste, segue com azimute de 301°59'05" e distância de 223,72 m., confrontando neste trecho com **LIMITE INTERMUNICIPAL (LAURO DE FREITAS-SALVADOR)**, até o vértice 525, de coordenadas N 8.574.425,102 m. e E 569.989,581 m.; deste, segue com azimute de 4°57'50" e distância de 75,92 m., confrontando neste trecho com **LIMITE INTERMUNICIPAL (LAURO DE FREITAS-SALVADOR)**, até o vértice 526, de coordenadas N 8.574.500,740 m. e E 569.996,151 m.; deste, segue com azimute de 359°01'34" e distância de 1.561,41 m., confrontando neste trecho com **LIMITE INTERMUNICIPAL (LAURO DE FREITAS-SALVADOR)**, até o vértice 527, de coordenadas N 8.576.061,920 m. e E 569.969,610 m.; deste, segue com azimute de 2°07'24" e distância de 278,55 m., confrontando neste trecho com **LIMITE INTERMUNICIPAL (LAURO DE FREITAS-SALVADOR)**, até o vértice 528, de coordenadas N 8.576.340,275 m. e E 569.979,931 m.; deste, segue com azimute de 2°07'24" e distância de 8,23 m., confrontando neste trecho com **LIMITE INTERMUNICIPAL (LAURO DE FREITAS-SALVADOR)**, até o vértice 529, de coordenadas N 8.576.348,502 m. e E 569.980,236 m.; deste, segue com azimute de 2°07'24" e distância de 5,37 m., confrontando neste trecho com **LIMITE INTERMUNICIPAL (LAURO DE FREITAS-SALVADOR)**, até o vértice 530, de coordenadas N 8.576.353,868 m. e E 569.980,435 m.; deste, segue com azimute de 2°07'24" e distância de 1,06 m., confrontando neste trecho com **LIMITE INTERMUNICIPAL (LAURO DE FREITAS-SALVADOR)**, até o vértice 531, de coordenadas N 8.576.354,927 m. e E 569.980,474 m.; deste, segue com azimute de 2°07'24" e distância de 2,76 m., confrontando neste trecho com



## PREFEITURA MUNICIPAL DE LAURO DE FREITAS

**LIMITE INTERMUNICIPAL (LAURO DE FREITAS-SALVADOR)** , até o vértice **532**, de coordenadas **N 8.576.357,689** m. e **E 569.980,576** m.; deste, segue com azimute de **56°43'30"** e distância de **15,60** m., confrontando neste trecho com **PARQUE SÃO PAULO** , até o vértice **1293**, de coordenadas **N 8.576.366,250** m. e **E 569.993,622** m.; deste, segue com azimute de **51°42'35"** e distância de **20,50** m., confrontando neste trecho com **PARQUE SÃO PAULO** , até o vértice **1292**, de coordenadas **N 8.576.378,950** m. e **E 570.009,709** m.; deste, segue com azimute de **64°35'32"** e distância de **37,49** m., confrontando neste trecho com **PARQUE SÃO PAULO** , até o vértice **1291**, de coordenadas **N 8.576.395,037** m. e **E 570.043,576** m.; deste, segue com azimute de **54°51'57"** e distância de **13,98** m., confrontando neste trecho com **PARQUE SÃO PAULO** , até o vértice **1290**, de coordenadas **N 8.576.403,080** m. e **E 570.055,006** m.; deste, segue com azimute de **33°13'54"** e distância de **14,68** m., confrontando neste trecho com **PARQUE SÃO PAULO** , até o vértice **1289**, de coordenadas **N 8.576.415,357** m. e **E 570.063,049** m.; deste, segue com azimute de **25°05'01"** e distância de **21,97** m., confrontando neste trecho com **PARQUE SÃO PAULO** , até o vértice **1288**, de coordenadas **N 8.576.435,253** m. e **E 570.072,362** m.; deste, segue com azimute de **26°01'00"** e distância de **39,57** m., confrontando neste trecho com **PARQUE SÃO PAULO** , até o vértice **1287**, de coordenadas **N 8.576.470,813** m. e **E 570.089,719** m.; deste, segue com azimute de **28°52'02"** e distância de **37,71** m., confrontando neste trecho com **PARQUE SÃO PAULO** , até o vértice **1286**, de coordenadas **N 8.576.503,833** m. e **E 570.107,922** m.; deste, segue com azimute de **36°06'27"** e distância de **44,54** m., confrontando neste trecho com **PARQUE SÃO PAULO** , até o vértice **1285**, de coordenadas **N 8.576.539,817** m. e **E 570.134,169** m.; deste, segue com azimute de **60°10'22"** e distância de **18,66** m., confrontando neste trecho com **PARQUE SÃO PAULO** , até o vértice **1284**, de coordenadas **N 8.576.549,098** m. e **E 570.150,358** m.; deste, segue com azimute de **55°32'41"** e distância de **81,06** m., confrontando neste trecho com **PARQUE SÃO PAULO** , até o vértice **1283**, de coordenadas **N 8.576.594,959** m. e **E 570.217,197** m.; deste, segue com azimute de **60°51'36"** e distância de **2,17** m., confrontando neste trecho com **PARQUE SÃO PAULO** , até o vértice **1282**, de coordenadas **N 8.576.596,016** m. e **E 570.219,093** m.; ponto inicial da descrição deste perímetro. Todas as coordenadas aqui descritas estão georeferenciadas ao Sistema Geodésico Brasileiro, e encontram-se representadas no Sistema UTM, referenciadas ao **Meridiano Central 39° WGr** , tendo como o Datum o **WGS84**. Todos os azimutes e distâncias, áreas e perímetros foram calculados no plano de projeção UTM.

### XII - BAIRO PARQUE SÃO PAULO

Área (m2): 340.926,66 m2

Perímetro(m): 3.031,20 m

Inicia-se a descrição deste perímetro no vértice **535**, de coordenadas **N 8.577.570,829** m. e **E 570.025,920** m., situado no limite com **CAJI**, deste, segue com azimute de **115°00'46"** e distância de **0,37** m., confrontando neste trecho com **CAJI** , até o vértice **1217**, de coordenadas **N 8.577.570,670** m. e **E 570.026,260** m.; deste, segue com azimute de **124°29'54"** e distância de **2,19** m., confrontando neste trecho com **CAJI** , até o vértice **1218**, de coordenadas **N 8.577.569,427** m. e **E 570.028,069** m.; deste, segue com azimute de **124°29'54"** e distância de **2,25** m., confrontando neste trecho com **CAJI** , até o vértice **1219**,





## PREFEITURA MUNICIPAL DE LAURO DE FREITAS

de coordenadas N 8.577.568,153 m. e E 570.029,923 m.; deste, segue com azimute de 124°29'54" e distância de 101,73 m., confrontando neste trecho com CAJI , até o vértice 1220, de coordenadas N 8.577.510,534 m. e E 570.113,764 m.; deste, segue com azimute de 115°43'05" e distância de 41,66 m., confrontando neste trecho com CAJI , até o vértice 1221, de coordenadas N 8.577.492,458 m. e E 570.151,293 m.; deste, segue com azimute de 115°43'05" e distância de 3,88 m., confrontando neste trecho com CAJI , até o vértice 1222, de coordenadas N 8.577.490,773 m. e E 570.154,792 m.; deste, segue com azimute de 115°43'05" e distância de 5,68 m., confrontando neste trecho com CAJI , até o vértice 1223, de coordenadas N 8.577.488,309 m. e E 570.159,908 m.; deste, segue com azimute de 96°03'32" e distância de 13,23 m., confrontando neste trecho com CAJI , até o vértice 1224, de coordenadas N 8.577.486,913 m. e E 570.173,063 m.; deste, segue com azimute de 83°28'15" e distância de 17,86 m., confrontando neste trecho com CAJI , até o vértice 1225, de coordenadas N 8.577.488,944 m. e E 570.190,811 m.; deste, segue com azimute de 67°06'50" e distância de 51,36 m., confrontando neste trecho com CAJI , até o vértice 1226, de coordenadas N 8.577.508,917 m. e E 570.238,126 m.; deste, segue com azimute de 67°06'50" e distância de 2,96 m., confrontando neste trecho com CAJI , até o vértice 1227, de coordenadas N 8.577.510,067 m. e E 570.240,851 m.; deste, segue com azimute de 67°06'50" e distância de 3,01 m., confrontando neste trecho com CAJI , até o vértice 1228, de coordenadas N 8.577.511,240 m. e E 570.243,628 m.; deste, segue com azimute de 67°06'50" e distância de 4,47 m., confrontando neste trecho com CAJI , até o vértice 1229, de coordenadas N 8.577.512,978 m. e E 570.247,747 m.; deste, segue com azimute de 67°06'50" e distância de 7,10 m., confrontando neste trecho com CAJI , até o vértice 1230, de coordenadas N 8.577.515,737 m. e E 570.254,284 m.; deste, segue com azimute de 67°06'50" e distância de 7,94 m., confrontando neste trecho com CAJI , até o vértice 1231, de coordenadas N 8.577.518,824 m. e E 570.261,596 m.; deste, segue com azimute de 79°21'11" e distância de 15,85 m., confrontando neste trecho com CAJI , até o vértice 1232, de coordenadas N 8.577.521,752 m. e E 570.277,171 m.; deste, segue com azimute de 142°55'10" e distância de 7,54 m., confrontando neste trecho com CAJI , até o vértice 1233, de coordenadas N 8.577.515,737 m. e E 570.281,717 m.; deste, segue com azimute de 142°55'10" e distância de 11,60 m., confrontando neste trecho com CAJI , até o vértice 1234, de coordenadas N 8.577.506,486 m. e E 570.288,709 m.; deste, segue com azimute de 142°55'10" e distância de 38,44 m., confrontando neste trecho com CAJI , até o vértice 1235, de coordenadas N 8.577.475,821 m. e E 570.311,885 m.; deste, segue com azimute de 141°58'10" e distância de 60,96 m., confrontando neste trecho com CAJI , até o vértice 1236, de coordenadas N 8.577.427,807 m. e E 570.349,438 m.; deste, segue com azimute de 134°42'44" e distância de 31,23 m., confrontando neste trecho com CAJI , até o vértice 1237, de coordenadas N 8.577.405,837 m. e E 570.371,630 m.; deste, segue com azimute de 134°42'44" e distância de 5,39 m., confrontando neste trecho com CAJI , até o vértice 1238, de coordenadas N 8.577.402,047 m. e E 570.375,459 m.; deste, segue com azimute de 225°51'31" e distância de 137,80 m., confrontando neste trecho com CAJI , até o vértice 1239, de coordenadas N 8.577.306,081 m. e E 570.276,574 m.; deste, segue com azimute de 225°51'31" e distância de 5,07 m., confrontando neste trecho com CAJI , até o vértice 1240, de coordenadas N 8.577.302,551 m. e E 570.272,936 m.; deste, segue com azimute de 228°45'46" e distância de 30,64 m., confrontando neste trecho com CAJI , até o vértice 1241, de coordenadas N 8.577.282,351 m. e E 570.249,892 m.; deste, segue com azimute de 154°49'56" e distância de 24,26 m., confrontando neste trecho com CAJI , até o vértice 1242, de coordenadas N 8.577.260,390 m. e E 570.260,210 m.; deste, segue com azimute de



**PREFEITURA MUNICIPAL DE  
LAURO DE FREITAS**

157°30'13" e distância de 28,35 m., confrontando neste trecho com **CAJI** , até o vértice **1243**, de coordenadas **N 8.577.234,196** m. e **E 570.271,058** m.; deste, segue com azimute de 155°04'51" e distância de 20,60 m., confrontando neste trecho com **CAJI** , até o vértice **1244**, de coordenadas **N 8.577.215,517** m. e **E 570.279,737** m.; deste, segue com azimute de 147°45'00" e distância de 26,28 m., confrontando neste trecho com **CAJI** , até o vértice **1245**, de coordenadas **N 8.577.193,292** m. e **E 570.293,760** m.; deste, segue com azimute de 145°27'55" e distância de 29,87 m., confrontando neste trecho com **CAJI** , até o vértice **1246**, de coordenadas **N 8.577.168,685** m. e **E 570.310,693** m.; deste, segue com azimute de 149°05'37" e distância de 45,33 m., confrontando neste trecho com **CAJI** , até o vértice **1247**, de coordenadas **N 8.577.129,792** m. e **E 570.333,976** m.; deste, segue com azimute de 141°25'43" e distância de 19,07 m., confrontando neste trecho com **CAJI** , até o vértice **1248**, de coordenadas **N 8.577.114,884** m. e **E 570.345,865** m.; deste, segue com azimute de 141°25'43" e distância de 7,67 m., confrontando neste trecho com **CAJI** , até o vértice **1249**, de coordenadas **N 8.577.108,889** m. e **E 570.350,645** m.; deste, segue com azimute de 126°11'36" e distância de 13,44 m., confrontando neste trecho com **CAJI** , até o vértice **1250**, de coordenadas **N 8.577.100,952** m. e **E 570.361,493** m.; deste, segue com azimute de 111°17'50" e distância de 16,75 m., confrontando neste trecho com **CAJI** , até o vértice **1251**, de coordenadas **N 8.577.094,867** m. e **E 570.377,104** m.; deste, segue com azimute de 113°11'55" e distância de 4,03 m., confrontando neste trecho com **CAJI** , até o vértice **1252**, de coordenadas **N 8.577.093,279** m. e **E 570.380,808** m.; deste, segue com azimute de 101°07'45" e distância de 16,45 m., confrontando neste trecho com **CAJI** , até o vértice **1253**, de coordenadas **N 8.577.090,104** m. e **E 570.396,947** m.; deste, segue com azimute de 108°26'06" e distância de 9,20 m., confrontando neste trecho com **CAJI** , até o vértice **1254**, de coordenadas **N 8.577.087,194** m. e **E 570.405,679** m.; deste, segue com azimute de 141°20'25" e distância de 11,86 m., confrontando neste trecho com **CAJI** , até o vértice **1255**, de coordenadas **N 8.577.077,933** m. e **E 570.413,087** m.; deste, segue com azimute de 159°02'24" e distância de 14,05 m., confrontando neste trecho com **CAJI** , até o vértice **1256**, de coordenadas **N 8.577.064,810** m. e **E 570.418,114** m.; deste, segue com azimute de 153°36'18" e distância de 39,88 m., confrontando neste trecho com **CAJI** , até o vértice **1257**, de coordenadas **N 8.577.029,091** m. e **E 570.435,841** m.; deste, segue com azimute de 154°55'32" e distância de 31,84 m., confrontando neste trecho com **CAJI** , até o vértice **1258**, de coordenadas **N 8.577.000,251** m. e **E 570.449,335** m.; deste, segue com azimute de 158°04'42" e distância de 23,39 m., confrontando neste trecho com **CAJI** , até o vértice **1259**, de coordenadas **N 8.576.978,555** m. e **E 570.458,066** m.; deste, segue com azimute de 155°02'14" e distância de 16,93 m., confrontando neste trecho com **CAJI** , até o vértice **1260**, de coordenadas **N 8.576.963,210** m. e **E 570.465,210** m.; deste, segue com azimute de 158°29'55" e distância de 28,15 m., confrontando neste trecho com **CAJI** , até o vértice **1261**, de coordenadas **N 8.576.937,016** m. e **E 570.475,529** m.; deste, segue com azimute de 224°29'43" e distância de 16,99 m., confrontando neste trecho com **CAJI** , até o vértice **1262**, de coordenadas **N 8.576.924,898** m. e **E 570.463,623** m.; deste, segue com azimute de 216°29'29" e distância de 24,02 m., confrontando neste trecho com **CAJI** , até o vértice **1263**, de coordenadas **N 8.576.905,583** m. e **E 570.449,335** m.; deste, segue com azimute de 217°10'15" e distância de 30,22 m., confrontando neste trecho com **CAJI** , até o vértice **1264**, de coordenadas **N 8.576.881,506** m. e **E 570.431,079** m.; deste, segue com azimute de 211°11'06" e distância de 35,26 m., confrontando neste trecho com **CAJI** , até o vértice **1265**, de coordenadas **N 8.576.851,344** m. e **E 570.412,822** m.; deste, segue com azimute de 210°37'07" e distância de 15,07 m., confrontando neste trecho com **CAJI** , até o vértice **1266**,



## PREFEITURA MUNICIPAL DE LAURO DE FREITAS

de coordenadas N 8.576.838,379 m. e E 570.405,149 m.; deste, segue com azimute de 194°52'32" e distância de 17,52 m., confrontando neste trecho com CAJI , até o vértice 1267, de coordenadas N 8.576.821,446 m. e E 570.400,652 m.; deste, segue com azimute de 191°58'34" e distância de 8,93 m., confrontando neste trecho com CAJI , até o vértice 1268, de coordenadas N 8.576.812,714 m. e E 570.398,799 m.; deste, segue com azimute de 226°24'52" e distância de 30,32 m., confrontando neste trecho com CAJI , até o vértice 1269, de coordenadas N 8.576.791,812 m. e E 570.376,839 m.; deste, segue com azimute de 235°40'11" e distância de 13,14 m., confrontando neste trecho com CAJI , até o vértice 1270, de coordenadas N 8.576.784,404 m. e E 570.365,991 m.; deste, segue com azimute de 213°17'37" e distância de 21,21 m., confrontando neste trecho com CAJI , até o vértice 1271, de coordenadas N 8.576.766,677 m. e E 570.354,349 m.; deste, segue com azimute de 223°50'55" e distância de 24,34 m., confrontando neste trecho com CAJI , até o vértice 1272, de coordenadas N 8.576.749,124 m. e E 570.337,489 m.; deste, segue com azimute de 217°14'59" e distância de 47,20 m., confrontando neste trecho com CAJI , até o vértice 1273, de coordenadas N 8.576.711,555 m. e E 570.308,920 m.; deste, segue com azimute de 210°01'23" e distância de 25,16 m., confrontando neste trecho com CAJI , até o vértice 1274, de coordenadas N 8.576.689,773 m. e E 570.296,333 m.; deste, segue com azimute de 212°53'15" e distância de 26,82 m., confrontando neste trecho com CAJI , até o vértice 1275, de coordenadas N 8.576.667,252 m. e E 570.281,771 m.; deste, segue com azimute de 214°36'40" e distância de 14,61 m., confrontando neste trecho com CAJI , até o vértice 1276, de coordenadas N 8.576.655,229 m. e E 570.273,473 m.; deste, segue com azimute de 228°39'08" e distância de 11,28 m., confrontando neste trecho com CAJI , até o vértice 1277, de coordenadas N 8.576.647,779 m. e E 570.265,006 m.; deste, segue com azimute de 229°30'26" e distância de 17,18 m., confrontando neste trecho com CAJI , até o vértice 1278, de coordenadas N 8.576.636,623 m. e E 570.251,941 m.; deste, segue com azimute de 217°14'59" e distância de 47,36 m., confrontando neste trecho com CAJI , até o vértice 1279, de coordenadas N 8.576.598,921 m. e E 570.223,273 m.; deste, segue com azimute de 234°59'35" e distância de 3,93 m., confrontando neste trecho com CAJI , até o vértice 1280, de coordenadas N 8.576.596,669 m. e E 570.220,057 m.; deste, segue com azimute de 234°59'35" e distância de 0,99 m., confrontando neste trecho com CAJI , até o vértice 1281, de coordenadas N 8.576.596,101 m. e E 570.219,246 m.; deste, segue com azimute de 240°51'36" e distância de 0,18 m., confrontando neste trecho com CAJI , até o vértice 1282, de coordenadas N 8.576.596,016 m. e E 570.219,093 m.; deste, segue com azimute de 240°51'36" e distância de 2,17 m., confrontando neste trecho com ITINGA , até o vértice 1283, de coordenadas N 8.576.594,959 m. e E 570.217,197 m.; deste, segue com azimute de 235°32'41" e distância de 81,06 m., confrontando neste trecho com ITINGA , até o vértice 1284, de coordenadas N 8.576.549,098 m. e E 570.150,358 m.; deste, segue com azimute de 240°10'22" e distância de 18,66 m., confrontando neste trecho com ITINGA , até o vértice 1285, de coordenadas N 8.576.539,817 m. e E 570.134,169 m.; deste, segue com azimute de 216°06'27" e distância de 44,54 m., confrontando neste trecho com ITINGA , até o vértice 1286, de coordenadas N 8.576.503,833 m. e E 570.107,922 m.; deste, segue com azimute de 208°52'02" e distância de 37,71 m., confrontando neste trecho com ITINGA , até o vértice 1287, de coordenadas N 8.576.470,813 m. e E 570.089,719 m.; deste, segue com azimute de 206°01'00" e distância de 39,57 m., confrontando neste trecho com ITINGA , até o vértice 1288, de coordenadas N 8.576.435,253 m. e E 570.072,362 m.; deste, segue com azimute de 205°05'01" e distância de 21,97 m., confrontando neste trecho com ITINGA , até o vértice 1289, de coordenadas N 8.576.415,357 m. e E 570.063,049 m.; deste, segue com azimute de

**PREFEITURA MUNICIPAL DE  
LAURO DE FREITAS**

213°13'54" e distância de 14,68 m., confrontando neste trecho com **ITINGA** , até o vértice **1290**, de coordenadas N **8.576.403,080** m. e E **570.055,006** m.; deste, segue com azimute de 234°51'57" e distância de 13,98 m., confrontando neste trecho com **ITINGA** , até o vértice **1291**, de coordenadas N **8.576.395,037** m. e E **570.043,576** m.; deste, segue com azimute de 244°35'32" e distância de 37,49 m., confrontando neste trecho com **ITINGA** , até o vértice **1292**, de coordenadas N **8.576.378,950** m. e E **570.009,709** m.; deste, segue com azimute de 231°42'35" e distância de 20,50 m., confrontando neste trecho com **ITINGA** , até o vértice **1293**, de coordenadas N **8.576.366,250** m. e E **569.993,622** m.; deste, segue com azimute de 236°43'30" e distância de 15,60 m., confrontando neste trecho com **ITINGA** , até o vértice **532**, de coordenadas N **8.576.357,689** m. e E **569.980,576** m.; deste, segue com azimute de 2°07'24" e distância de 579,75 m., confrontando neste trecho com **LIMITE INTERMUNICIPAL (LAURO DE FREITAS - SALVADOR)** , até o vértice **533**, de coordenadas N **8.576.937,039** m. e E **570.002,057** m.; deste, segue com azimute de 2°09'23" e distância de 633,93 m., confrontando neste trecho com **LIMITE INTERMUNICIPAL (LAURO DE FREITAS - SALVADOR)** , até o vértice **534**, de coordenadas N **8.577.570,518** m. e E **570.025,909** m.; deste, segue com azimute de 2°09'37" e distância de 0,31 m., confrontando neste trecho com **LIMITE INTERMUNICIPAL (LAURO DE FREITAS - SALVADOR)** , até o vértice **535**, de coordenadas N **8.577.570,829** m. e E **570.025,920** m.; ponto inicial da descrição deste perímetro. Todas as coordenadas aqui descritas estão geo-referenciadas ao Sistema Geodésico Brasileiro, e encontram-se representadas no Sistema UTM, referenciadas ao **Meridiano Central 39° WGr** , tendo como o Datum o **WGS84**. Todos os azimutes e distâncias, áreas e perímetros foram calculados no plano de projeção UTM.

**XIII - BAIRRO CAJI**

Área (m2): 479,676078 m2

Perímetro (m): 14.104,70 m

Inicia-se a descrição deste perímetro no vértice **1155**, de coordenadas N **8.578.851,995** m. e E **570.904,983** m., situado no limite com **QUINGOMA**, deste, segue com azimute de 141°46'12" e distância de 5,58 m., confrontando neste trecho com **QUINGOMA** , até o vértice **1294**, de coordenadas N **8.578.847,615** m. e E **570.908,434** m.; deste, segue com azimute de 203°17'38" e distância de 0,20 m., confrontando neste trecho com **QUINGOMA** até o vértice **1295**, de coordenadas N **8.578.847,433** m. e E **570.908,356** m.; deste, segue com azimute de 143°50'28" e distância de 214,66 m., confrontando neste trecho com **QUINGOMA** até o vértice **1296**, de coordenadas N **8.578.674,116** m. e E **571.035,013** m.; deste, segue com azimute de 139°20'25" e distância de 3,59 m., confrontando neste trecho com **QUINGOMA** até o vértice **1297**, de coordenadas N **8.578.671,391** m. e E **571.037,354** m.; deste, segue com azimute de 139°20'28" e distância de 312,16 m., confrontando neste trecho com **QUINGOMA** até o vértice **1298**, de coordenadas N **8.578.434,584** m. e E **571.240,745** m.; deste, segue com azimute de 158°56'52" e distância de 85,49 m., confrontando neste trecho com **QUINGOMA** até o vértice **1299**, de coordenadas N **8.578.354,800** m. e E **571.271,455** m.; deste, segue com azimute de 196°42'18" e distância de 64,12 m., confrontando neste trecho com **QUINGOMA** até o vértice **1300**, de coordenadas N **8.578.293,386** m. e E **571.253,024**

Página 132 de 298



## PREFEITURA MUNICIPAL DE LAURO DE FREITAS

m.; deste, segue com azimute de 147°43'39" e distância de 69,01 m., confrontando neste trecho com **QUINGOMA** até o vértice **1301**, de coordenadas **N 8.578.235,034 m.** e **E 571.289,874 m.**; deste, segue com azimute de 98°27'12" e distância de 229,71 m., confrontando neste trecho com **QUINGOMA** até o vértice **1302**, de coordenadas **N 8.578.201,265 m.** e **E 571.517,091 m.**; deste, segue com azimute de 147°43'24" e distância de 69,02 m., confrontando neste trecho com **QUINGOMA** até o vértice **1303**, de coordenadas **N 8.578.142,913 m.** e **E 571.553,947 m.**; deste, segue com azimute de 66°38'26" e distância de 147,17 m., confrontando neste trecho com **QUINGOMA** até o vértice **1304**, de coordenadas **N 8.578.201,265 m.** e **E 571.689,053 m.**; deste, segue com azimute de 102°10'31" e distância de 43,98 m., confrontando neste trecho com **QUINGOMA** até o vértice **1305**, de coordenadas **N 8.578.191,990 m.** e **E 571.732,042 m.**; deste, segue com azimute de 140°25'51" e distância de 91,59 m., confrontando neste trecho com **QUINGOMA** até o vértice **1306**, de coordenadas **N 8.578.121,391 m.** e **E 571.790,383 m.**; deste, segue com azimute de 171°52'02" e distância de 39,10 m., confrontando neste trecho com **QUINGOMA** até o vértice **1307**, de coordenadas **N 8.578.082,685 m.** e **E 571.795,914 m.**; deste, segue com azimute de 171°52'02" e distância de 112,90 m., confrontando neste trecho com **QUINGOMA** até o vértice **1308**, de coordenadas **N 8.577.970,918 m.** e **E 571.811,886 m.**; deste, segue com azimute de 180°00'00" e distância de 25,01 m., confrontando neste trecho com **QUINGOMA** até o vértice **1309**, de coordenadas **N 8.577.945,912 m.** e **E 571.811,886 m.**; deste, segue com azimute de 93°46'31" e distância de 8,04 m., confrontando neste trecho com **QUINGOMA** até o vértice **1310**, de coordenadas **N 8.577.945,383 m.** e **E 571.819,905 m.**; deste, segue com azimute de 111°48'05" e distância de 5,70 m., confrontando neste trecho com **QUINGOMA** até o vértice **1311**, de coordenadas **N 8.577.943,266 m.** e **E 571.825,197 m.**; deste, segue com azimute de 139°16'04" e distância de 25,14 m., confrontando neste trecho com **QUINGOMA** até o vértice **1312**, de coordenadas **N 8.577.924,216 m.** e **E 571.841,601 m.**; deste, segue com azimute de 141°50'52" e distância de 23,29 m., confrontando neste trecho com **QUINGOMA** até o vértice **1313**, de coordenadas **N 8.577.905,899 m.** e **E 571.855,991 m.**; deste, segue com azimute de 132°03'12" e distância de 54,03 m., confrontando neste trecho com **QUINGOMA** até o vértice **1314**, de coordenadas **N 8.577.869,712 m.** e **E 571.896,106 m.**; deste, segue com azimute de 148°34'14" e distância de 11,16 m., confrontando neste trecho com **QUINGOMA** até o vértice **1315**, de coordenadas **N 8.577.860,187 m.** e **E 571.901,926 m.**; deste, segue com azimute de 190°07'29" e distância de 15,05 m., confrontando neste trecho com **QUINGOMA** até o vértice **1316**, de coordenadas **N 8.577.845,370 m.** e **E 571.899,281 m.**; deste, segue com azimute de 193°40'17" e distância de 18,93 m., confrontando neste trecho com **QUINGOMA** até o vértice **1317**, de coordenadas **N 8.577.826,972 m.** e **E 571.894,805 m.**; deste, segue com azimute de 211°50'19" e distância de 9,23 m., confrontando neste trecho com **VIDA NOVA** até o vértice **1318**, de coordenadas **N 8.577.819,133 m.** e **E 571.889,938 m.**; deste, segue com azimute de 206°34'56" e distância de 9,70 m., confrontando neste trecho com **VIDA NOVA** até o vértice **1319**, de coordenadas **N 8.577.810,463 m.** e **E 571.885,599 m.**; deste, segue com azimute de 188°20'52" e distância de 5,44 m., confrontando neste trecho com **VIDA NOVA** até o vértice **1320**, de coordenadas **N 8.577.805,080 m.** e **E 571.884,809 m.**; deste, segue com azimute de 170°23'14" e distância de 9,15 m., confrontando neste trecho com **VIDA NOVA** até o vértice **1321**, de coordenadas **N 8.577.796,058 m.** e **E 571.886,337 m.**; deste, segue com azimute de 167°17'58" e distância de 1,55 m., confrontando neste trecho com **VIDA NOVA** até o vértice **1322**, de coordenadas **N 8.577.794,545 m.** e **E**

**PREFEITURA MUNICIPAL DE  
LAURO DE FREITAS**

571.886,678 m.; deste, segue com azimute de 205°21'26" e distância de 13,96 m., confrontando neste trecho com **VIDA NOVA** até o vértice **1323**, de coordenadas **N 8.577.781,928 m.** e **E 571.880,699 m.**; deste, segue com azimute de 236°18'36" e distância de 7,63 m., confrontando neste trecho com **VIDA NOVA** até o vértice **1324**, de coordenadas **N 8.577.777,695 m.** e **E 571.874,349 m.**; deste, segue com azimute de 262°24'19" e distância de 6,41 m., confrontando neste trecho com **VIDA NOVA** até o vértice **1325**, de coordenadas **N 8.577.776,848 m.** e **E 571.867,999 m.**; deste, segue com azimute de 225°00'00" e distância de 9,58 m., confrontando neste trecho com **VIDA NOVA** até o vértice **1326**, de coordenadas **N 8.577.770,075 m.** e **E 571.861,226 m.**; deste, segue com azimute de 185°42'38" e distância de 8,51 m., confrontando neste trecho com **VIDA NOVA** até o vértice **1327**, de coordenadas **N 8.577.761,608 m.** e **E 571.860,379 m.**; deste, segue com azimute de 187°01'42" e distância de 31,14 m., confrontando neste trecho com **VIDA NOVA** até o vértice **1328**, de coordenadas **N 8.577.730,705 m.** e **E 571.856,569 m.**; deste, segue com azimute de 180°00'00" e distância de 19,47 m., confrontando neste trecho com **VIDA NOVA** até o vértice **1329**, de coordenadas **N 8.577.711,231 m.** e **E 571.856,569 m.**; deste, segue com azimute de 170°21'45" e distância de 22,76 m., confrontando neste trecho com **VIDA NOVA** até o vértice **1330**, de coordenadas **N 8.577.688,795 m.** e **E 571.860,379 m.**; deste, segue com azimute de 180°00'00" e distância de 34,71 m., confrontando neste trecho com **VIDA NOVA** até o vértice **1331**, de coordenadas **N 8.577.654,081 m.** e **E 571.860,379 m.**; deste, segue com azimute de 191°15'55" e distância de 38,16 m., confrontando neste trecho com **VIDA NOVA** até o vértice **1332**, de coordenadas **N 8.577.616,658 m.** e **E 571.852,925 m.**; deste, segue com azimute de 225°35'35" e distância de 273,46 m., confrontando neste trecho com **VIDA NOVA** até o vértice **1333**, de coordenadas **N 8.577.425,302 m.** e **E 571.657,566 m.**; deste, segue com azimute de 249°37'14" e distância de 59,79 m., confrontando neste trecho com **VIDA NOVA** até o vértice **1334**, de coordenadas **N 8.577.404,481 m.** e **E 571.601,519 m.**; deste, segue com azimute de 247°11'05" e distância de 71,88 m., confrontando neste trecho com **VIDA NOVA** até o vértice **1335**, de coordenadas **N 8.577.376,609 m.** e **E 571.535,264 m.**; deste, segue com azimute de 252°00'27" e distância de 79,99 m., confrontando neste trecho com **VIDA NOVA** até o vértice **1336**, de coordenadas **N 8.577.351,901 m.** e **E 571.459,186 m.**; deste, segue com azimute de 239°45'39" e distância de 70,45 m., confrontando neste trecho com **VIDA NOVA** até o vértice **1337**, de coordenadas **N 8.577.316,422 m.** e **E 571.398,323 m.**; deste, segue com azimute de 210°46'45" e distância de 61,94 m., confrontando neste trecho com **VIDA NOVA** até o vértice **1338**, de coordenadas **N 8.577.263,203 m.** e **E 571.366,624 m.**; deste, segue com azimute de 197°20'01" e distância de 44,20 m., confrontando neste trecho com **VIDA NOVA** até o vértice **1339**, de coordenadas **N 8.577.221,012 m.** e **E 571.353,456 m.**; deste, segue com azimute de 202°49'30" e distância de 2,02 m., confrontando neste trecho com **VIDA NOVA** até o vértice **1340**, de coordenadas **N 8.577.219,152 m.** e **E 571.352,673 m.**; deste, segue com azimute de 203°30'49" e distância de 13,80 m., confrontando neste trecho com **VIDA NOVA** até o vértice **1341**, de coordenadas **N 8.577.206,500 m.** e **E 571.347,168 m.**; deste, segue com azimute de 212°55'28" e distância de 38,56 m., confrontando neste trecho com **VIDA NOVA** até o vértice **1342**, de coordenadas **N 8.577.174,130 m.** e **E 571.326,207 m.**; deste, segue com azimute de 226°45'14" e distância de 27,34 m., confrontando neste trecho com **VIDA NOVA** até o vértice **1343**, de coordenadas **N 8.577.155,402 m.** e **E 571.306,296 m.**; deste, segue com azimute de 200°40'54" e distância de 21,30 m., confrontando neste trecho com **VIDA NOVA** até o vértice **1344**, de coordenadas **N 8.577.135,475 m.** e **E**



## PREFEITURA MUNICIPAL DE LAURO DE FREITAS

571.298,774 m.; deste, segue com azimute de 201°03'05" e distância de 23,77 m., confrontando neste trecho com **VIDA NOVA** até o vértice **1345**, de coordenadas N **8.577.113,292** m. e E **571.290,236** m.; deste, segue com azimute de 225°32'40" e distância de 37,59 m., confrontando neste trecho com **VIDA NOVA** até o vértice **1346**, de coordenadas N **8.577.086,966** m. e E **571.263,404** m.; deste, segue com azimute de 255°31'40" e distância de 38,04 m., confrontando neste trecho com **VIDA NOVA** até o vértice **1347**, de coordenadas N **8.577.077,459** m. e E **571.226,570** m.; deste, segue com azimute de 293°11'00" e distância de 16,72 m., confrontando neste trecho com **VIDA NOVA** até o vértice **1348**, de coordenadas N **8.577.084,040** m. e E **571.211,202** m.; deste, segue com azimute de 308°09'15" e distância de 43,83 m., confrontando neste trecho com **VIDA NOVA** até o vértice **1349**, de coordenadas N **8.577.111,115** m. e E **571.176,739** m.; deste, segue com azimute de 243°27'25" e distância de 142,06 m., confrontando neste trecho com **VIDA NOVA** até o vértice **1350**, de coordenadas N **8.577.047,634** m. e E **571.049,654** m.; deste, segue com azimute de 211°14'47" e distância de 62,65 m., confrontando neste trecho com **VIDA NOVA** até o vértice **1351**, de coordenadas N **8.576.994,070** m. e E **571.017,155** m.; deste, segue com azimute de 155°47'30" e distância de 3,83 m., confrontando neste trecho com **VIDA NOVA** até o vértice **1352**, de coordenadas N **8.576.990,575** m. e E **571.018,726** m.; deste, segue com azimute de 155°47'30" e distância de 7,58 m., confrontando neste trecho com **VIDA NOVA** até o vértice **1353**, de coordenadas N **8.576.983,665** m. e E **571.021,833** m.; deste, segue com azimute de 155°47'30" e distância de 30,42 m., confrontando neste trecho com **VIDA NOVA** até o vértice **1354**, de coordenadas N **8.576.955,923** m. e E **571.034,305** m.; deste, segue com azimute de 168°19'10" e distância de 14,51 m., confrontando neste trecho com **VIDA NOVA** até o vértice **1355**, de coordenadas N **8.576.941,713** m. e E **571.037,243** m.; deste, segue com azimute de 194°26'54" e distância de 6,46 m., confrontando neste trecho com **VIDA NOVA** até o vértice **1356**, de coordenadas N **8.576.935,460** m. e E **571.035,632** m.; deste, segue com azimute de 225°13'30" e distância de 13,35 m., confrontando neste trecho com **VIDA NOVA** até o vértice **1357**, de coordenadas N **8.576.926,054** m. e E **571.026,152** m.; deste, segue com azimute de 233°55'43" e distância de 14,92 m., confrontando neste trecho com **VIDA NOVA** até o vértice **1358**, de coordenadas N **8.576.917,270** m. e E **571.014,094** m.; deste, segue com azimute de 153°01'11" e distância de 23,28 m., confrontando neste trecho com **VIDA NOVA** até o vértice **1359**, de coordenadas N **8.576.896,523** m. e E **571.024,656** m.; deste, segue com azimute de 148°40'56" e distância de 33,58 m., confrontando neste trecho com **VIDA NOVA** até o vértice **1360**, de coordenadas N **8.576.867,834** m. e E **571.042,112** m.; deste, segue com azimute de 145°14'37" e distância de 16,85 m., confrontando neste trecho com **VIDA NOVA** até o vértice **1361**, de coordenadas N **8.576.853,990** m. e E **571.051,718** m.; deste, segue com azimute de 134°52'07" e distância de 38,72 m., confrontando neste trecho com **VIDA NOVA** até o vértice **1362**, de coordenadas N **8.576.826,673** m. e E **571.079,160** m.; deste, segue com azimute de 110°46'13" e distância de 21,67 m., confrontando neste trecho com **VIDA NOVA** até o vértice **1363**, de coordenadas N **8.576.818,988** m. e E **571.099,423** m.; deste, segue com azimute de 97°03'48" e distância de 65,95 m., confrontando neste trecho com **VIDA NOVA** até o vértice **1364**, de coordenadas N **8.576.810,879** m. e E **571.164,870** m.; deste, segue com azimute de 95°17'21" e distância de 36,38 m., confrontando neste trecho com **VIDA NOVA** até o vértice **1365**, de coordenadas N **8.576.807,525** m. e E **571.201,094** m.; deste, segue com azimute de 84°54'12" e distância de 11,79 m., confrontando neste trecho com **VIDA NOVA** até o vértice **1366**, de coordenadas N

**PREFEITURA MUNICIPAL DE  
LAURO DE FREITAS**

8.576.808,573 m. e E 571.212,841 m.; deste, segue com azimute de 84°54'12" e distância de 7,55 m., confrontando neste trecho com **VIDA NOVA** até o vértice **1367**, de coordenadas N 8.576.809,243 m. e E 571.220,359 m.; deste, segue com azimute de 84°54'12" e distância de 11,10 m., confrontando neste trecho com **VIDA NOVA** até o vértice **1368**, de coordenadas N 8.576.810,229 m. e E 571.231,415 m.; deste, segue com azimute de 62°02'15" e distância de 46,13 m., confrontando neste trecho com **VIDA NOVA** até o vértice **1369**, de coordenadas N 8.576.831,861 m. e E 571.272,164 m.; deste, segue com azimute de 62°02'15" e distância de 98,71 m., confrontando neste trecho com **VIDA NOVA** até o vértice **1370**, de coordenadas N 8.576.878,146 m. e E 571.359,350 m.; deste, segue com azimute de 60°48'26" e distância de 60,24 m., confrontando neste trecho com **VIDA NOVA** até o vértice **1371**, de coordenadas N 8.576.907,530 m. e E 571.411,943 m.; deste, segue com azimute de 60°48'26" e distância de 9,27 m., confrontando neste trecho com **VIDA NOVA** até o vértice **1372**, de coordenadas N 8.576.912,052 m. e E 571.420,036 m.; deste, segue com azimute de 60°48'26" e distância de 122,47 m., confrontando neste trecho com **VIDA NOVA** até o vértice **1373**, de coordenadas N 8.576.971,789 m. e E 571.526,954 m.; deste, segue com azimute de 76°01'59" e distância de 15,12 m., confrontando neste trecho com **VIDA NOVA** até o vértice **1374**, de coordenadas N 8.576.975,439 m. e E 571.541,628 m.; deste, segue com azimute de 85°30'55" e distância de 16,24 m., confrontando neste trecho com **VIDA NOVA** até o vértice **1375**, de coordenadas N 8.576.976,709 m. e E 571.557,820 m.; deste, segue com azimute de 92°53'22" e distância de 23,43 m., confrontando neste trecho com **VIDA NOVA** até o vértice **1376**, de coordenadas N 8.576.975,528 m. e E 571.581,220 m.; deste, segue com azimute de 107°04'37" e distância de 2,86 m., confrontando neste trecho com **VIDA NOVA** até o vértice **1377**, de coordenadas N 8.576.974,687 m. e E 571.583,958 m.; deste, segue com azimute de 107°04'37" e distância de 5,06 m., confrontando neste trecho com **VIDA NOVA** até o vértice **1378**, de coordenadas N 8.576.973,202 m. e E 571.588,792 m.; deste, segue com azimute de 107°04'37" e distância de 8,73 m., confrontando neste trecho com **VIDA NOVA** até o vértice **1379**, de coordenadas N 8.576.970,638 m. e E 571.597,138 m.; deste, segue com azimute de 107°04'41" e distância de 49,14 m., confrontando neste trecho com **VIDA NOVA** até o vértice **1380**, de coordenadas N 8.576.956,208 m. e E 571.644,106 m.; deste, segue com azimute de 110°19'34" e distância de 63,19 m., confrontando neste trecho com **VIDA NOVA** até o vértice **1381**, de coordenadas N 8.576.934,259 m. e E 571.703,358 m.; deste, segue com azimute de 122°49'42" e distância de 7,81 m., confrontando neste trecho com **VIDA NOVA** até o vértice **1382**, de coordenadas N 8.576.930,026 m. e E 571.709,920 m.; deste, segue com azimute de 127°25'54" e distância de 1,53 m., confrontando neste trecho com **VIDA NOVA** até o vértice **1383**, de coordenadas N 8.576.929,094 m. e E 571.711,138 m.; deste, segue com azimute de 127°25'54" e distância de 9,26 m., confrontando neste trecho com **VIDA NOVA** até o vértice **1384**, de coordenadas N 8.576.923,464 m. e E 571.718,492 m.; deste, segue com azimute de 130°43'01" e distância de 9,15 m., confrontando neste trecho com **VIDA NOVA** até o vértice **1385**, de coordenadas N 8.576.917,496 m. e E 571.725,427 m.; deste, segue com azimute de 130°43'01" e distância de 3,93 m., confrontando neste trecho com **VIDA NOVA** até o vértice **1386**, de coordenadas N 8.576.914,935 m. e E 571.728,402 m.; deste, segue com azimute de 130°43'01" e distância de 3,96 m., confrontando neste trecho com **VIDA NOVA** até o vértice **1387**, de coordenadas N 8.576.912,352 m. e E 571.731,404 m.; deste, segue com azimute de 157°24'20" e distância de 18,46 m., confrontando neste trecho com **VIDA NOVA** até o vértice **1388**, de coordenadas N 8.576.895,313 m. e E 571.738,495





## PREFEITURA MUNICIPAL DE LAURO DE FREITAS

m.; deste, segue com azimute de 158°37'46" e distância de 31,61 m., confrontando neste trecho com **VIDA NOVA** até o vértice **1389**, de coordenadas **N 8.576.865,878 m.** e **E 571.750,013 m.**; deste, segue com azimute de 170°01'38" e distância de 13,73 m., confrontando neste trecho com **VIDA NOVA** até o vértice **1390**, de coordenadas **N 8.576.852,359 m.** e **E 571.752,390 m.**; deste, segue com azimute de 170°01'38" e distância de 16,46 m., confrontando neste trecho com **VIDA NOVA** até o vértice **1391**, de coordenadas **N 8.576.836,151 m.** e **E 571.755,240 m.**; deste, segue com azimute de 170°01'38" e distância de 4,85 m., confrontando neste trecho com **VIDA NOVA** até o vértice **1392**, de coordenadas **N 8.576.831,372 m.** e **E 571.756,080 m.**; deste, segue com azimute de 168°56'21" e distância de 30,16 m., confrontando neste trecho com **VIDA NOVA** até o vértice **1393**, de coordenadas **N 8.576.801,768 m.** e **E 571.761,867 m.**; deste, segue com azimute de 158°37'51" e distância de 15,07 m., confrontando neste trecho com **VIDA NOVA** até o vértice **1394**, de coordenadas **N 8.576.787,734 m.** e **E 571.767,358 m.**; deste, segue com azimute de 145°42'20" e distância de 32,65 m., confrontando neste trecho com **VIDA NOVA** até o vértice **1395**, de coordenadas **N 8.576.760,756 m.** e **E 571.785,757 m.**; deste, segue com azimute de 144°31'31" e distância de 46,67 m., confrontando neste trecho com **VIDA NOVA** até o vértice **1396**, de coordenadas **N 8.576.722,750 m.** e **E 571.812,842 m.**; deste, segue com azimute de 139°59'30" e distância de 16,30 m., confrontando neste trecho com **VIDA NOVA** até o vértice **1397**, de coordenadas **N 8.576.710,263 m.** e **E 571.823,323 m.**; deste, segue com azimute de 139°59'30" e distância de 21,09 m., confrontando neste trecho com **VIDA NOVA** até o vértice **1398**, de coordenadas **N 8.576.694,109 m.** e **E 571.836,881 m.**; deste, segue com azimute de 139°59'30" e distância de 9,54 m., confrontando neste trecho com **VIDA NOVA** até o vértice **1399**, de coordenadas **N 8.576.686,802 m.** e **E 571.843,014 m.**; deste, segue com azimute de 139°59'30" e distância de 11,72 m., confrontando neste trecho com **VIDA NOVA** até o vértice **1400**, de coordenadas **N 8.576.677,826 m.** e **E 571.850,548 m.**; deste, segue com azimute de 141°04'05" e distância de 41,69 m., confrontando neste trecho com **VIDA NOVA** até o vértice **1401**, de coordenadas **N 8.576.645,397 m.** e **E 571.876,745 m.**; deste, segue com azimute de 148°43'02" e distância de 60,69 m., confrontando neste trecho com **VIDA NOVA** até o vértice **1402**, de coordenadas **N 8.576.593,527 m.** e **E 571.908,261 m.**; deste, segue com azimute de 145°18'33" e distância de 11,71 m., confrontando neste trecho com **VIDA NOVA** até o vértice **1403**, de coordenadas **N 8.576.583,897 m.** e **E 571.914,926 m.**; deste, segue com azimute de 142°33'32" e distância de 13,00 m., confrontando neste trecho com **VIDA NOVA** até o vértice **1404**, de coordenadas **N 8.576.573,578 m.** e **E 571.922,828 m.**; deste, segue com azimute de 140°10'32" e distância de 37,86 m., confrontando neste trecho com **VIDA NOVA** até o vértice **1405**, de coordenadas **N 8.576.544,501 m.** e **E 571.947,075 m.**; deste, segue com azimute de 138°09'23" e distância de 32,18 m., confrontando neste trecho com **VIDA NOVA** até o vértice **1406**, de coordenadas **N 8.576.520,525 m.** e **E 571.968,544 m.**; deste, segue com azimute de 135°57'56" e distância de 15,94 m., confrontando neste trecho com **VIDA NOVA** até o vértice **1407**, de coordenadas **N 8.576.509,062 m.** e **E 571.979,627 m.**; deste, segue com azimute de 135°57'56" e distância de 5,91 m., confrontando neste trecho com **VIDA NOVA** até o vértice **1408**, de coordenadas **N 8.576.504,812 m.** e **E 571.983,737 m.**; deste, segue com azimute de 135°57'56" e distância de 11,26 m., confrontando neste trecho com **VIDA NOVA** até o vértice **1409**, de coordenadas **N 8.576.496,720 m.** e **E 571.991,560 m.**; deste, segue com azimute de 134°15'10" e distância de 33,05 m., confrontando neste trecho com **VIDA NOVA** até o vértice **1410**, de coordenadas **N 8.576.473,659 m.** e **E**

**PREFEITURA MUNICIPAL DE  
LAURO DE FREITAS**

572.015,232 m.; deste, segue com azimute de 129°47'40" e distância de 27,65 m., confrontando neste trecho com **VIDA NOVA** até o vértice **1411**, de coordenadas **N 8.576.455,963 m.** e **E 572.036,474 m.**; deste, segue com azimute de 129°47'40" e distância de 2,48 m., confrontando neste trecho com **VIDA NOVA** até o vértice **1412**, de coordenadas **N 8.576.454,376 m.** e **E 572.038,380 m.**; deste, segue com azimute de 198°20'08" e distância de 12,99 m., confrontando neste trecho com **VIDA NOVA** até o vértice **1413**, de coordenadas **N 8.576.442,041 m.** e **E 572.034,292 m.**; deste, segue com azimute de 201°22'01" e distância de 92,12 m., confrontando neste trecho com **VIDA NOVA** até o vértice **1414**, de coordenadas **N 8.576.356,253 m.** e **E 572.000,729 m.**; deste, segue com azimute de 214°32'13" e distância de 50,97 m., confrontando neste trecho com **VIDA NOVA** até o vértice **1415**, de coordenadas **N 8.576.314,267 m.** e **E 571.971,833 m.**; deste, segue com azimute de 207°37'20" e distância de 71,71 m., confrontando neste trecho com **VIDA NOVA** até o vértice **1416**, de coordenadas **N 8.576.250,734 m.** e **E 571.938,587 m.**; deste, segue com azimute de 207°24'44" e distância de 4,62 m., confrontando neste trecho com **VIDA NOVA** até o vértice **1417**, de coordenadas **N 8.576.246,634 m.** e **E 571.936,461 m.**; deste, segue com azimute de 207°24'44" e distância de 4,26 m., confrontando neste trecho com **VIDA NOVA** até o vértice **1418**, de coordenadas **N 8.576.242,853 m.** e **E 571.934,500 m.**; deste, segue com azimute de 123°29'50" e distância de 14,58 m., confrontando neste trecho com **VIDA NOVA** até o vértice **1419**, de coordenadas **N 8.576.234,804 m.** e **E 571.946,662 m.**; deste, segue com azimute de 125°43'27" e distância de 31,76 m., confrontando neste trecho com **VIDA NOVA** até o vértice **1420**, de coordenadas **N 8.576.216,262 m.** e **E 571.972,443 m.**; deste, segue com azimute de 136°15'03" e distância de 18,72 m., confrontando neste trecho com **VIDA NOVA** até o vértice **1421**, de coordenadas **N 8.576.202,742 m.** e **E 571.985,385 m.**; deste, segue com azimute de 161°17'27" e distância de 33,32 m., confrontando neste trecho com **VIDA NOVA** até o vértice **1422**, de coordenadas **N 8.576.171,186 m.** e **E 571.996,072 m.**; deste, segue com azimute de 180°44'39" e distância de 26,64 m., confrontando neste trecho com **VIDA NOVA** até o vértice **1423**, de coordenadas **N 8.576.144,549 m.** e **E 571.995,726 m.**; deste, segue com azimute de 183°34'35" e distância de 33,93 m., confrontando neste trecho com **VIDA NOVA** até o vértice **1424**, de coordenadas **N 8.576.110,683 m.** e **E 571.993,609 m.**; deste, segue com azimute de 197°49'08" e distância de 24,90 m., confrontando neste trecho com **VIDA NOVA** até o vértice **1425**, de coordenadas **N 8.576.086,976 m.** e **E 571.985,989 m.**; deste, segue com azimute de 225°00'00" e distância de 10,18 m., confrontando neste trecho com **VIDA NOVA** até o vértice **1426**, de coordenadas **N 8.576.079,779 m.** e **E 571.978,793 m.**; deste, segue com azimute de 216°36'25" e distância de 18,46 m., confrontando neste trecho com **VIDA NOVA** até o vértice **1427**, de coordenadas **N 8.576.064,963 m.** e **E 571.967,786 m.**; deste, segue com azimute de 233°23'35" e distância de 18,46 m., confrontando neste trecho com **VIDA NOVA** até o vértice **1428**, de coordenadas **N 8.576.053,956 m.** e **E 571.952,969 m.**; deste, segue com azimute de 219°48'20" e distância de 16,53 m., confrontando neste trecho com **VIDA NOVA** até o vértice **1429**, de coordenadas **N 8.576.041,256 m.** e **E 571.942,386 m.**; deste, segue com azimute de 188°52'50" e distância de 13,71 m., confrontando neste trecho com **VIDA NOVA** até o vértice **1430**, de coordenadas **N 8.576.027,709 m.** e **E 571.940,269 m.**; deste, segue com azimute de 157°22'48" e distância de 11,01 m., confrontando neste trecho com **VIDA NOVA** até o vértice **1431**, de coordenadas **N 8.576.017,549 m.** e **E 571.944,503 m.**; deste, segue com azimute de 131°25'25" e distância de 19,20 m., confrontando neste trecho com **VIDA NOVA** até o vértice **1432**, de coordenadas **N**



## PREFEITURA MUNICIPAL DE LAURO DE FREITAS

8.576.004,849 m. e E 571.958,896 m.; deste, segue com azimute de  $126^{\circ}01'39''$  e distância de 23,03 m., confrontando neste trecho com **VIDA NOVA** até o vértice **1433**, de coordenadas N 8.575.991,302 m. e E 571.977,523 m.; deste, segue com azimute de  $139^{\circ}23'55''$  e distância de 35,91 m., confrontando neste trecho com **VIDA NOVA** até o vértice **1434**, de coordenadas N 8.575.964,040 m. e E 572.000,891 m.; deste, segue com azimute de  $64^{\circ}05'50''$  e distância de 65,51 m., confrontando neste trecho com **VIDA NOVA** até o vértice **1435**, de coordenadas N 8.575.992,657 m. e E 572.059,819 m.; deste, segue com azimute de  $153^{\circ}18'01''$  e distância de 32,22 m., confrontando neste trecho com **VIDA NOVA** até o vértice **1436**, de coordenadas N 8.575.963,870 m. e E 572.074,297 m.; deste, segue com azimute de  $152^{\circ}45'43''$  e distância de 112,84 m., confrontando neste trecho com **VIDA NOVA** até o vértice **1437**, de coordenadas N 8.575.863,540 m. e E 572.125,944 m.; deste, segue com azimute de  $151^{\circ}08'40''$  e distância de 82,89 m., confrontando neste trecho com **VIDA NOVA** até o vértice **1438**, de coordenadas N 8.575.790,938 m. e E 572.165,949 m.; deste, segue com azimute de  $138^{\circ}17'02''$  e distância de 36,58 m., confrontando neste trecho com **VIDA NOVA** até o vértice **1439**, de coordenadas N 8.575.763,633 m. e E 572.190,290 m.; deste, segue com azimute de  $135^{\circ}00'00''$  e distância de 20,95 m., confrontando neste trecho com **VIDA NOVA** até o vértice **1440**, de coordenadas N 8.575.748,817 m. e E 572.205,107 m.; deste, segue com azimute de  $132^{\circ}44'44''$  e distância de 19,02 m., confrontando neste trecho com **VIDA NOVA** até o vértice **1441**, de coordenadas N 8.575.735,905 m. e E 572.219,077 m.; deste, segue com azimute de  $118^{\circ}53'12''$  e distância de 14,02 m., confrontando neste trecho com **VIDA NOVA** até o vértice **1442**, de coordenadas N 8.575.729,132 m. e E 572.231,354 m.; deste, segue com azimute de  $92^{\circ}36'09''$  e distância de 9,32 m., confrontando neste trecho com **VIDA NOVA** até o vértice **1443**, de coordenadas N 8.575.728,708 m. e E 572.240,667 m.; deste, segue com azimute de  $93^{\circ}41'29''$  e distância de 6,58 m., confrontando neste trecho com **VIDA NOVA** até o vértice **1444**, de coordenadas N 8.575.728,285 m. e E 572.247,229 m.; deste, segue com azimute de  $80^{\circ}13'03''$  e distância de 5,74 m., confrontando neste trecho com **VIDA NOVA** até o vértice **1445**, de coordenadas N 8.575.729,260 m. e E 572.252,885 m.; deste, segue com azimute de  $116^{\circ}51'52''$  e distância de 18,91 m., confrontando neste trecho com **VIDA NOVA** até o vértice **1446**, de coordenadas N 8.575.720,716 m. e E 572.269,753 m.; deste, segue com azimute de  $90^{\circ}26'23''$  e distância de 24,83 m., confrontando neste trecho com **VIDA NOVA** até o vértice **1447**, de coordenadas N 8.575.720,525 m. e E 572.294,582 m.; deste, segue com azimute de  $118^{\circ}19'48''$  e distância de 19,67 m., confrontando neste trecho com **VIDA NOVA** até o vértice **1448**, de coordenadas N 8.575.711,191 m. e E 572.311,896 m.; deste, segue com azimute de  $29^{\circ}44'42''$  e distância de 12,80 m., confrontando neste trecho com **VIDA NOVA** até o vértice **1449**, de coordenadas N 8.575.722,303 m. e E 572.318,246 m.; deste, segue com azimute de  $111^{\circ}19'59''$  e distância de 41,42 m., confrontando neste trecho com **VIDA NOVA** até o vértice **1450**, de coordenadas N 8.575.707,234 m. e E 572.356,830 m.; deste, segue com azimute de  $111^{\circ}19'59''$  e distância de 4,25 m., confrontando neste trecho com **VIDA NOVA** até o vértice **1451**, de coordenadas N 8.575.705,687 m. e E 572.360,791 m.; deste, segue com azimute de  $111^{\circ}28'36''$  e distância de 11,08 m., confrontando neste trecho com **VIDA NOVA** até o vértice **1452**, de coordenadas N 8.575.701,632 m. e E 572.371,098 m.; deste, segue com azimute de  $111^{\circ}28'36''$  e distância de 16,67 m., confrontando neste trecho com **VIDA NOVA** até o vértice **1453**, de coordenadas N 8.575.695,527 m. e E 572.386,615 m.; deste, segue com azimute de  $151^{\circ}00'59''$  e distância de 41,50 m., confrontando neste trecho com **VIDA NOVA** até o vértice **1454**, de coordenadas N 8.575.659,226 m. e E 572.406,723



**PREFEITURA MUNICIPAL DE  
LAURO DE FREITAS**

m.; deste, segue com azimute de  $102^{\circ}48'51''$  e distância de 7,92 m., confrontando neste trecho com **VIDA NOVA** até o vértice **1455**, de coordenadas **N 8.575.657,469 m.** e **E 572.414,449 m.**; deste, segue com azimute de  $270^{\circ}00'00''$  e distância de 0,20 m., confrontando neste trecho com **RECREIO IPITANGA** até o vértice **1456**, de coordenadas **N 8.575.657,469 m.** e **E 572.414,253 m.**; deste, segue com azimute de  $254^{\circ}10'51''$  e distância de 10,56 m., confrontando neste trecho com **RECREIO IPITANGA** até o vértice **1456A**, de coordenadas **N 8.575.654,590 m.** e **E 572.404,093 m.**; deste, segue com azimute de  $241^{\circ}06'33''$  e distância de 11,27 m., confrontando neste trecho com **RECREIO IPITANGA** até o vértice **1456B**, de coordenadas **N 8.575.649,147 m.** e **E 572.394,228 m.**; deste, segue com azimute de  $150^{\circ}11'09''$  e distância de 3,40 m., confrontando neste trecho com **RECREIO IPITANGA** até o vértice **1457**, de coordenadas **N 8.575.646,195 m.** e **E 572.395,919 m.**; deste, segue com azimute de  $150^{\circ}11'09''$  e distância de 6,18 m., confrontando neste trecho com **RECREIO IPITANGA** até o vértice **1458**, de coordenadas **N 8.575.640,833 m.** e **E 572.398,992 m.**; deste, segue com azimute de  $150^{\circ}11'09''$  e distância de 9,15 m., confrontando neste trecho com **RECREIO IPITANGA** até o vértice **1459**, de coordenadas **N 8.575.632,890 m.** e **E 572.403,543 m.**; deste, segue com azimute de  $150^{\circ}11'09''$  e distância de 6,18 m., confrontando neste trecho com **RECREIO IPITANGA** até o vértice **1460**, de coordenadas **N 8.575.627,531 m.** e **E 572.406,614 m.**; deste, segue com azimute de  $132^{\circ}22'25''$  e distância de 6,77 m., confrontando neste trecho com **RECREIO IPITANGA** até o vértice **1461**, de coordenadas **N 8.575.622,968 m.** e **E 572.411,617 m.**; deste, segue com azimute de  $132^{\circ}22'25''$  e distância de 7,49 m., confrontando neste trecho com **RECREIO IPITANGA** até o vértice **1462**, de coordenadas **N 8.575.617,923 m.** e **E 572.417,147 m.**; deste, segue com azimute de  $132^{\circ}22'25''$  e distância de 18,41 m., confrontando neste trecho com **RECREIO IPITANGA** até o vértice **1463**, de coordenadas **N 8.575.605,518 m.** e **E 572.430,744 m.**; deste, segue com azimute de  $123^{\circ}21'30''$  e distância de 60,82 m., confrontando neste trecho com **RECREIO IPITANGA** até o vértice **1464**, de coordenadas **N 8.575.572,075 m.** e **E 572.481,544 m.**; deste, segue com azimute de  $120^{\circ}21'51''$  e distância de 46,02 m., confrontando neste trecho com **RECREIO IPITANGA** até o vértice **1465**, de coordenadas **N 8.575.548,810 m.** e **E 572.521,255 m.**; deste, segue com azimute de  $132^{\circ}39'37''$  e distância de 12,95 m., confrontando neste trecho com **RECREIO IPITANGA** até o vértice **1466**, de coordenadas **N 8.575.540,036 m.** e **E 572.530,776 m.**; deste, segue com azimute de  $206^{\circ}15'32''$  e distância de 106,35 m., confrontando neste trecho com **RECREIO IPITANGA** até o vértice **1467**, de coordenadas **N 8.575.444,664 m.** e **E 572.483,724 m.**; deste, segue com azimute de  $204^{\circ}31'40''$  e distância de 24,21 m., confrontando neste trecho com **RECREIO IPITANGA** até o vértice **1468**, de coordenadas **N 8.575.422,642 m.** e **E 572.473,676 m.**; deste, segue com azimute de  $204^{\circ}31'40''$  e distância de 1,86 m., confrontando neste trecho com **RECREIO IPITANGA** até o vértice **1469**, de coordenadas **N 8.575.420,953 m.** e **E 572.472,905 m.**; deste, segue com azimute de  $204^{\circ}31'40''$  e distância de 2,69 m., confrontando neste trecho com **RECREIO IPITANGA** até o vértice **1470**, de coordenadas **N 8.575.418,502 m.** e **E 572.471,786 m.**; deste, segue com azimute de  $187^{\circ}07'30''$  e distância de 6,14 m., confrontando neste trecho com **RECREIO IPITANGA** até o vértice **1471**, de coordenadas **N 8.575.412,406 m.** e **E 572.471,024 m.**; deste, segue com azimute de  $143^{\circ}52'50''$  e distância de 5,82 m., confrontando neste trecho com **RECREIO IPITANGA** até o vértice **1472**, de coordenadas **N 8.575.407,707 m.** e **E 572.474,453 m.**; deste, segue com azimute de  $140^{\circ}44'55''$  e distância de 9,27 m., confrontando neste trecho com **RECREIO IPITANGA** até o vértice **1473**, de coordenadas **N 8.575.400,524 m.** e **E**



## PREFEITURA MUNICIPAL DE LAURO DE FREITAS

572.480,322 m.; deste, segue com azimute de 140°44'55" e distância de 4,17 m., confrontando neste trecho com **RECREIO IPITANGA** até o vértice **1474**, de coordenadas N 8.575.397,293 m. e E 572.482,962 m.; deste, segue com azimute de 137°38'19" e distância de 0,93 m., confrontando neste trecho com **RECREIO IPITANGA** até o vértice **1475**, de coordenadas N 8.575.396,608 m. e E 572.483,587 m.; deste, segue com azimute de 137°38'19" e distância de 4,77 m., confrontando neste trecho com **RECREIO IPITANGA** até o vértice **1476**, de coordenadas N 8.575.393,080 m. e E 572.486,804 m.; deste, segue com azimute de 209°46'03" e distância de 106,79 m., confrontando neste trecho com **RECREIO IPITANGA** até o vértice **1477**, de coordenadas N 8.575.300,385 m. e E 572.433,787 m.; deste, segue com azimute de 209°46'03" e distância de 2,86 m., confrontando neste trecho com **RECREIO IPITANGA** até o vértice **1478**, de coordenadas N 8.575.297,900 m. e E 572.432,365 m.; deste, segue com azimute de 299°56'51" e distância de 43,38 m., confrontando neste trecho com **RECREIO IPITANGA** até o vértice **1479**, de coordenadas N 8.575.319,556 m. e E 572.394,776 m.; deste, segue com azimute de 299°56'51" e distância de 15,55 m., confrontando neste trecho com **RECREIO IPITANGA** até o vértice **1480**, de coordenadas N 8.575.327,319 m. e E 572.381,301 m.; deste, segue com azimute de 299°56'51" e distância de 47,91 m., confrontando neste trecho com **RECREIO IPITANGA** até o vértice **1481**, de coordenadas N 8.575.351,236 m. e E 572.339,788 m.; deste, segue com azimute de 285°00'33" e distância de 14,01 m., confrontando neste trecho com **RECREIO IPITANGA** até o vértice **1482**, de coordenadas N 8.575.354,864 m. e E 572.326,256 m.; deste, segue com azimute de 285°00'33" e distância de 3,67 m., confrontando neste trecho com **RECREIO IPITANGA** até o vértice **1483**, de coordenadas N 8.575.355,816 m. e E 572.322,707 m.; deste, segue com azimute de 285°00'33" e distância de 43,24 m., confrontando neste trecho com **RECREIO IPITANGA** até o vértice **1484**, de coordenadas N 8.575.367,013 m. e E 572.280,945 m.; deste, segue com azimute de 287°09'25" e distância de 11,47 m., confrontando neste trecho com **RECREIO IPITANGA** até o vértice **1485**, de coordenadas N 8.575.370,397 m. e E 572.269,985 m.; deste, segue com azimute de 269°07'57" e distância de 3,65 m., confrontando neste trecho com **RECREIO IPITANGA** até o vértice **1486**, de coordenadas N 8.575.370,341 m. e E 572.266,334 m.; deste, segue com azimute de 269°07'57" e distância de 3,39 m., confrontando neste trecho com **RECREIO IPITANGA** até o vértice **1487**, de coordenadas N 8.575.370,290 m. e E 572.262,946 m.; deste, segue com azimute de 267°10'16" e distância de 3,23 m., confrontando neste trecho com **RECREIO IPITANGA** até o vértice **1488**, de coordenadas N 8.575.370,131 m. e E 572.259,722 m.; deste, segue com azimute de 264°32'45" e distância de 3,88 m., confrontando neste trecho com **RECREIO IPITANGA** até o vértice **1489**, de coordenadas N 8.575.369,762 m. e E 572.255,856 m.; deste, segue com azimute de 322°29'52" e distância de 12,83 m., confrontando neste trecho com **RECREIO IPITANGA** até o vértice **1490**, de coordenadas N 8.575.379,942 m. e E 572.248,044 m.; deste, segue com azimute de 280°40'32" e distância de 94,97 m., confrontando neste trecho com **RECREIO IPITANGA** até o vértice **1491**, de coordenadas N 8.575.397,536 m. e E 572.154,713 m.; deste, segue com azimute de 285°28'48" e distância de 4,68 m., confrontando neste trecho com **RECREIO IPITANGA** até o vértice **1492**, de coordenadas N 8.575.398,784 m. e E 572.150,205 m.; deste, segue com azimute de 285°28'49" e distância de 34,83 m., confrontando neste trecho com **RECREIO IPITANGA** até o vértice **1493**, de coordenadas N 8.575.408,081 m. e E 572.116,636 m.; deste, segue com azimute de 148°47'49" e distância de 67,08 m., confrontando neste trecho com **RECREIO IPITANGA** até o vértice **1494**, de coordenadas

**PREFEITURA MUNICIPAL DE  
LAURO DE FREITAS**

N 8.575.350,708 m. e E 572.151,387 m.; deste, segue com azimute de 141°18'48" e distância de 62,42 m., confrontando neste trecho com **RECREIO IPITANGA** até o vértice **1495**, de coordenadas N 8.575.301,982 m. e E 572.190,405 m.; deste, segue com azimute de 141°18'48" e distância de 10,31 m., confrontando neste trecho com **RECREIO IPITANGA** até o vértice **1496**, de coordenadas N 8.575.293,933 m. e E 572.196,850 m.; deste, segue com azimute de 141°18'48" e distância de 117,53 m., confrontando neste trecho com **RECREIO IPITANGA** até o vértice **1497**, de coordenadas N 8.575.202,195 m. e E 572.270,311 m.; deste, segue com azimute de 141°18'48" e distância de 11,24 m., confrontando neste trecho com **RECREIO IPITANGA** até o vértice **1498**, de coordenadas N 8.575.193,424 m. e E 572.277,335 m.; deste, segue com azimute de 141°18'48" e distância de 95,23 m., confrontando neste trecho com **RECREIO IPITANGA** até o vértice **1499**, de coordenadas N 8.575.119,090 m. e E 572.336,859 m.; deste, segue com azimute de 141°18'48" e distância de 11,74 m., confrontando neste trecho com **RECREIO IPITANGA** até o vértice **1500**, de coordenadas N 8.575.109,924 m. e E 572.344,198 m.; deste, segue com azimute de 141°18'48" e distância de 62,78 m., confrontando neste trecho com **RECREIO IPITANGA** até o vértice **1501**, de coordenadas N 8.575.060,919 m. e E 572.383,440 m.; deste, segue com azimute de 141°18'48" e distância de 4,57 m., confrontando neste trecho com **RECREIO IPITANGA** até o vértice **1502**, de coordenadas N 8.575.057,355 m. e E 572.386,294 m.; deste, segue com azimute de 141°18'48" e distância de 5,53 m., confrontando neste trecho com **RECREIO IPITANGA** até o vértice **1503**, de coordenadas N 8.575.053,035 m. e E 572.389,753 m.; deste, segue com azimute de 262°44'14" e distância de 2,77 m., confrontando neste trecho com **RECREIO IPITANGA** até o vértice **1504**, de coordenadas N 8.575.052,685 m. e E 572.387,004 m.; deste, segue com azimute de 259°51'38" e distância de 10,46 m., confrontando neste trecho com **RECREIO IPITANGA** até o vértice **1505**, de coordenadas N 8.575.050,843 m. e E 572.376,705 m.; deste, segue com azimute de 138°49'12" e distância de 128,41 m., confrontando neste trecho com **RECREIO IPITANGA** até o vértice **1506**, de coordenadas N 8.574.954,195 m. e E 572.461,254 m.; deste, segue com azimute de 138°49'12" e distância de 0,78 m., confrontando neste trecho com **RECREIO IPITANGA** até o vértice **1507**, de coordenadas N 8.574.953,607 m. e E 572.461,769 m.; deste, segue com azimute de 219°38'51" e distância de 0,10 m., confrontando neste trecho com **RECREIO IPITANGA** até o vértice **1508**, de coordenadas N 8.574.953,532 m. e E 572.461,707 m.; deste, segue com azimute de 219°38'51" e distância de 12,94 m., confrontando neste trecho com **ITINGA** até o vértice **1509**, de coordenadas N 8.574.943,569 m. e E 572.453,450 m.; deste, segue com azimute de 245°54'44" e distância de 18,37 m., confrontando neste trecho com **ITINGA** até o vértice **1510**, de coordenadas N 8.574.936,072 m. e E 572.436,680 m.; deste, segue com azimute de 245°54'44" e distância de 2,52 m., confrontando neste trecho com **ITINGA** até o vértice **1511**, de coordenadas N 8.574.935,044 m. e E 572.434,382 m.; deste, segue com azimute de 245°54'44" e distância de 31,70 m., confrontando neste trecho com **ITINGA** até o vértice **1512**, de coordenadas N 8.574.922,106 m. e E 572.405,441 m.; deste, segue com azimute de 225°28'21" e distância de 4,86 m., confrontando neste trecho com **ITINGA** até o vértice **1513**, de coordenadas N 8.574.918,696 m. e E 572.401,975 m.; deste, segue com azimute de 214°30'31" e distância de 8,22 m., confrontando neste trecho com **ITINGA** até o vértice **1514**, de coordenadas N 8.574.911,923 m. e E 572.397,318 m.; deste, segue com azimute de 186°20'25" e distância de 11,50 m., confrontando neste trecho com **ITINGA** até o vértice **1515**, de coordenadas N 8.574.900,493 m. e E 572.396,048 m.; deste, segue com azimute de 181°35'28" e distância de 15,25 m., confrontando neste trecho



## PREFEITURA MUNICIPAL DE LAURO DE FREITAS

com **ITINGA** até o vértice **1516**, de coordenadas **N 8.574.885,253** m. e **E 572.395,625** m.; deste, segue com azimute de **180°00'00"** e distância de **28,79** m., confrontando neste trecho com **ITINGA** até o vértice **1517**, de coordenadas **N 8.574.856,466** m. e **E 572.395,625** m.; deste, segue com azimute de **187°00'05"** e distância de **24,31** m., confrontando neste trecho com **ITINGA** até o vértice **1518**, de coordenadas **N 8.574.832,336** m. e **E 572.392,661** m.; deste, segue com azimute de **204°27'34"** e distância de **13,64** m., confrontando neste trecho com **ITINGA** até o vértice **1519**, de coordenadas **N 8.574.819,918** m. e **E 572.387,013** m.; deste, segue com azimute de **242°49'08"** e distância de **8,40** m., confrontando neste trecho com **ITINGA** até o vértice **1520**, de coordenadas **N 8.574.816,080** m. e **E 572.379,538** m.; deste, segue com azimute de **236°58'34"** e distância de **8,08** m., confrontando neste trecho com **ITINGA** até o vértice **1521**, de coordenadas **N 8.574.811,677** m. e **E 572.372,765** m.; deste, segue com azimute de **227°21'12"** e distância de **8,75** m., confrontando neste trecho com **ITINGA** até o vértice **1522**, de coordenadas **N 8.574.805,750** m. e **E 572.366,330** m.; deste, segue com azimute de **230°52'11"** e distância de **12,88** m., confrontando neste trecho com **ITINGA** até o vértice **1523**, de coordenadas **N 8.574.797,622** m. e **E 572.356,339** m.; deste, segue com azimute de **215°50'16"** e distância de **7,52** m., confrontando neste trecho com **ITINGA** até o vértice **1524**, de coordenadas **N 8.574.791,526** m. e **E 572.351,937** m.; deste, segue com azimute de **214°15'55"** e distância de **7,69** m., confrontando neste trecho com **ITINGA** até o vértice **1525**, de coordenadas **N 8.574.785,170** m. e **E 572.347,606** m.; deste, segue com azimute de **231°42'45"** e distância de **13,72** m., confrontando neste trecho com **ITINGA** até o vértice **1526**, de coordenadas **N 8.574.776,666** m. e **E 572.336,834** m.; deste, segue com azimute de **256°51'06"** e distância de **1,35** m., confrontando neste trecho com **ITINGA** até o vértice **1527**, de coordenadas **N 8.574.776,359** m. e **E 572.335,520** m.; deste, segue com azimute de **256°51'06"** e distância de **11,49** m., confrontando neste trecho com **ITINGA** até o vértice **1528**, de coordenadas **N 8.574.773,746** m. e **E 572.324,335** m.; deste, segue com azimute de **254°52'34"** e distância de **6,49** m., confrontando neste trecho com **ITINGA** até o vértice **1529**, de coordenadas **N 8.574.772,053** m. e **E 572.318,070** m.; deste, segue com azimute de **274°53'57"** e distância de **5,95** m., confrontando neste trecho com **ITINGA** até o vértice **1530**, de coordenadas **N 8.574.772,561** m. e **E 572.312,143** m.; deste, segue com azimute de **287°29'13"** e distância de **7,81** m., confrontando neste trecho com **ITINGA** até o vértice **1531**, de coordenadas **N 8.574.774,908** m. e **E 572.304,694** m.; deste, segue com azimute de **267°18'17"** e distância de **9,15** m., confrontando neste trecho com **ITINGA** até o vértice **1532**, de coordenadas **N 8.574.774,478** m. e **E 572.295,554** m.; deste, segue com azimute de **246°07'44"** e distância de **13,52** m., confrontando neste trecho com **ITINGA** até o vértice **1533**, de coordenadas **N 8.574.769,005** m. e **E 572.283,187** m.; deste, segue com azimute de **259°33'45"** e distância de **13,09** m., confrontando neste trecho com **ITINGA** até o vértice **1534**, de coordenadas **N 8.574.766,634** m. e **E 572.270,318** m.; deste, segue com azimute de **271°13'08"** e distância de **7,96** m., confrontando neste trecho com **ITINGA** até o vértice **1535**, de coordenadas **N 8.574.766,804** m. e **E 572.262,359** m.; deste, segue com azimute de **288°26'06"** e distância de **5,89** m., confrontando neste trecho com **ITINGA** até o vértice **1536**, de coordenadas **N 8.574.768,666** m. e **E 572.256,771** m.; deste, segue com azimute de **296°13'55"** e distância de **13,03** m., confrontando neste trecho com **ITINGA** até o vértice **1537**, de coordenadas **N 8.574.774,424** m. e **E 572.245,087** m.; deste, segue com azimute de **303°41'24"** e distância de **12,82** m., confrontando neste trecho com **ITINGA** até o vértice **1538**, de coordenadas **N 8.574.781,536** m. e **E 572.234,419** m.; deste, segue com azimute de **294°51'06"** e distância de **17,73** m., confrontando neste trecho com **ITINGA** até o vértice **1539**, de coordenadas **N 8.574.788,986** m. e **E 572.218,332** m.;



**PREFEITURA MUNICIPAL DE  
LAURO DE FREITAS**

deste, segue com azimute de 277°40'49" e distância de 10,25 m., confrontando neste trecho com **ITINGA** até o vértice **1540**, de coordenadas **N 8.574.790,356** m. e **E 572.208,176** m.;  
deste, segue com azimute de 277°40'49" e distância de 6,22 m., confrontando neste trecho com **ITINGA** até o vértice **1541**, de coordenadas **N 8.574.791,188** m. e **E 572.202,009** m.;  
deste, segue com azimute de 268°59'10" e distância de 19,14 m., confrontando neste trecho com **ITINGA** até o vértice **1542**, de coordenadas **N 8.574.790,849** m. e **E 572.182,874** m.;  
deste, segue com azimute de 259°39'19" e distância de 21,69 m., confrontando neste trecho com **ITINGA** até o vértice **1543**, de coordenadas **N 8.574.786,954** m. e **E 572.161,538** m.;  
deste, segue com azimute de 250°42'36" e distância de 14,35 m., confrontando neste trecho com **ITINGA** até o vértice **1544**, de coordenadas **N 8.574.782,213** m. e **E 572.147,991** m.;  
deste, segue com azimute de 251°18'46" e distância de 12,16 m., confrontando neste trecho com **ITINGA** até o vértice **1545**, de coordenadas **N 8.574.778,318** m. e **E 572.136,476** m.;  
deste, segue com azimute de 275°05'32" e distância de 7,81 m., confrontando neste trecho com **ITINGA** até o vértice **1546**, de coordenadas **N 8.574.779,011** m. e **E 572.128,700** m.;  
deste, segue com azimute de 275°05'32" e distância de 9,36 m., confrontando neste trecho com **ITINGA** até o vértice **1547**, de coordenadas **N 8.574.779,842** m. e **E 572.119,374** m.;  
deste, segue com azimute de 295°18'46" e distância de 13,86 m., confrontando neste trecho com **ITINGA** até o vértice **1548**, de coordenadas **N 8.574.785,769** m. e **E 572.106,843** m.;  
deste, segue com azimute de 305°58'05" e distância de 12,05 m., confrontando neste trecho com **ITINGA** até o vértice **1549**, de coordenadas **N 8.574.792,847** m. e **E 572.097,089** m.;  
deste, segue com azimute de 307°38'51" e distância de 14,97 m., confrontando neste trecho com **ITINGA** até o vértice **1550**, de coordenadas **N 8.574.801,991** m. e **E 572.085,236** m.;  
deste, segue com azimute de 319°45'49" e distância de 25,95 m., confrontando neste trecho com **ITINGA** até o vértice **1551**, de coordenadas **N 8.574.821,803** m. e **E 572.068,472** m.;  
deste, segue com azimute de 325°00'29" e distância de 10,33 m., confrontando neste trecho com **ITINGA** até o vértice **1552**, de coordenadas **N 8.574.830,270** m. e **E 572.062,545** m.;  
deste, segue com azimute de 306°08'23" e distância de 6,94 m., confrontando neste trecho com **ITINGA** até o vértice **1553**, de coordenadas **N 8.574.834,364** m. e **E 572.056,939** m.;  
deste, segue com azimute de 277°23'35" e distância de 3,21 m., confrontando neste trecho com **ITINGA** até o vértice **1554**, de coordenadas **N 8.574.834,777** m. e **E 572.053,754** m.;  
deste, segue com azimute de 264°58'01" e distância de 6,98 m., confrontando neste trecho com **ITINGA** até o vértice **1555**, de coordenadas **N 8.574.834,165** m. e **E 572.046,797** m.;  
deste, segue com azimute de 247°14'56" e distância de 17,08 m., confrontando neste trecho com **ITINGA** até o vértice **1556**, de coordenadas **N 8.574.827,561** m. e **E 572.031,049** m.;  
deste, segue com azimute de 254°35'48" e distância de 17,21 m., confrontando neste trecho com **ITINGA** até o vértice **1557**, de coordenadas **N 8.574.822,989** m. e **E 572.014,455** m.;  
deste, segue com azimute de 264°45'29" e distância de 18,53 m., confrontando neste trecho com **ITINGA** até o vértice **1558**, de coordenadas **N 8.574.821,295** m. e **E 571.995,997** m.;  
deste, segue com azimute de 281°03'23" e distância de 15,01 m., confrontando neste trecho com **ITINGA** até o vértice **1559**, de coordenadas **N 8.574.824,174** m. e **E 571.981,265** m.;  
deste, segue com azimute de 289°30'57" e distância de 14,19 m., confrontando neste trecho com **ITINGA** até o vértice **1560**, de coordenadas **N 8.574.828,915** m. e **E 571.967,888** m.;  
deste, segue com azimute de 296°54'22" e distância de 12,72 m., confrontando neste trecho com **ITINGA** até o vértice **1561**, de coordenadas **N 8.574.834,673** m. e **E 571.956,542** m.;  
deste, segue com azimute de 306°42'10" e distância de 11,62 m., confrontando neste trecho com **ITINGA** até o vértice **1562**, de coordenadas **N 8.574.841,615** m. e **E 571.947,229** m.;  
deste, segue com azimute de 287°27'33" e distância de 16,30 m., confrontando neste trecho





## PREFEITURA MUNICIPAL DE LAURO DE FREITAS

com **ITINGA** até o vértice **1564**, de coordenadas **N 8.574.846,505** m. e **E 571.931,683** m.; deste, segue com azimute de **287°27'33"** e distância de **5,47** m., confrontando neste trecho com **ITINGA** até o vértice **1565**, de coordenadas **N 8.574.848,146** m. e **E 571.926,464** m.; deste, segue com azimute de **241°08'34"** e distância de **8,18** m., confrontando neste trecho com **ITINGA** até o vértice **1566**, de coordenadas **N 8.574.844,196** m. e **E 571.919,296** m.; deste, segue com azimute de **203°19'22"** e distância de **6,42** m., confrontando neste trecho com **ITINGA** até o vértice **1567**, de coordenadas **N 8.574.838,298** m. e **E 571.916,753** m.; deste, segue com azimute de **203°19'22"** e distância de **14,41** m., confrontando neste trecho com **ITINGA** até o vértice **1568**, de coordenadas **N 8.574.825,067** m. e **E 571.911,049** m.; deste, segue com azimute de **201°28'28"** e distância de **11,61** m., confrontando neste trecho com **ITINGA** até o vértice **1569**, de coordenadas **N 8.574.814,267** m. e **E 571.906,800** m.; deste, segue com azimute de **274°36'57"** e distância de **11,59** m., confrontando neste trecho com **ITINGA** até o vértice **1570**, de coordenadas **N 8.574.815,200** m. e **E 571.895,252** m.; deste, segue com azimute de **238°51'48"** e distância de **28,86** m., confrontando neste trecho com **ITINGA** até o vértice **1571**, de coordenadas **N 8.574.800,275** m. e **E 571.870,547** m.; deste, segue com azimute de **240°04'19"** e distância de **27,53** m., confrontando neste trecho com **ITINGA** até o vértice **1572**, de coordenadas **N 8.574.786,539** m. e **E 571.846,687** m.; deste, segue com azimute de **225°44'22"** e distância de **3,71** m., confrontando neste trecho com **ITINGA** até o vértice **1573**, de coordenadas **N 8.574.783,946** m. e **E 571.844,026** m.; deste, segue com azimute de **339°45'31"** e distância de **14,31** m., confrontando neste trecho com **ITINGA** até o vértice **1574**, de coordenadas **N 8.574.797,370** m. e **E 571.839,076** m.; deste, segue com azimute de **342°03'20"** e distância de **17,42** m., confrontando neste trecho com **ITINGA** até o vértice **1575**, de coordenadas **N 8.574.813,943** m. e **E 571.833,709** m.; deste, segue com azimute de **347°07'49"** e distância de **12,06** m., confrontando neste trecho com **ITINGA** até o vértice **1576**, de coordenadas **N 8.574.825,697** m. e **E 571.831,023** m.; deste, segue com azimute de **314°33'45"** e distância de **19,61** m., confrontando neste trecho com **ITINGA** até o vértice **1577**, de coordenadas **N 8.574.839,456** m. e **E 571.817,053** m.; deste, segue com azimute de **286°14'27"** e distância de **13,27** m., confrontando neste trecho com **ITINGA** até o vértice **1578**, de coordenadas **N 8.574.843,166** m. e **E 571.804,316** m.; deste, segue com azimute de **345°32'55"** e distância de **3,63** m., confrontando neste trecho com **ITINGA** até o vértice **1579**, de coordenadas **N 8.574.846,685** m. e **E 571.803,409** m.; deste, segue com azimute de **320°06'58"** e distância de **6,48** m., confrontando neste trecho com **ITINGA** até o vértice **1580**, de coordenadas **N 8.574.851,661** m. e **E 571.799,251** m.; deste, segue com azimute de **311°05'44"** e distância de **6,56** m., confrontando neste trecho com **ITINGA** até o vértice **1581**, de coordenadas **N 8.574.855,972** m. e **E 571.794,308** m.; deste, segue com azimute de **311°05'44"** e distância de **3,91** m., confrontando neste trecho com **ITINGA** até o vértice **1582**, de coordenadas **N 8.574.858,540** m. e **E 571.791,364** m.; deste, segue com azimute de **311°05'44"** e distância de **10,92** m., confrontando neste trecho com **ITINGA** até o vértice **1583**, de coordenadas **N 8.574.865,719** m. e **E 571.783,133** m.; deste, segue com azimute de **301°30'51"** e distância de **34,02** m., confrontando neste trecho com **ITINGA** até o vértice **1584**, de coordenadas **N 8.574.883,499** m. e **E 571.754,135** m.; deste, segue com azimute de **19°01'40"** e distância de **19,74** m., confrontando neste trecho com **ITINGA** até o vértice **1585**, de coordenadas **N 8.574.902,162** m. e **E 571.760,571** m.; deste, segue com azimute de **14°41'20"** e distância de **22,07** m., confrontando neste trecho com **ITINGA** até o vértice **1586**, de coordenadas **N 8.574.923,508** m. e **E 571.766,167** m.; deste, segue com azimute de **301°13'59"** e distância de **5,40** m., confrontando neste trecho com **ITINGA** até o vértice **1587**, de coordenadas **N 8.574.926,307** m. e **E 571.761,550** m.;



**PREFEITURA MUNICIPAL DE  
LAURO DE FREITAS**

deste, segue com azimute de  $301^{\circ}13'59''$  e distância de 3,90 m., confrontando neste trecho com **ITINGA** até o vértice **1588**, de coordenadas **N 8.574.928,330 m.** e **E 571.758,215 m.**;

deste, segue com azimute de  $301^{\circ}13'59''$  e distância de 10,64 m., confrontando neste trecho com **ITINGA** até o vértice **1589**, de coordenadas **N 8.574.933,850 m.** e **E 571.749,112 m.**;

deste, segue com azimute de  $183^{\circ}29'05''$  e distância de 28,27 m., confrontando neste trecho com **ITINGA** até o vértice **1590**, de coordenadas **N 8.574.905,634 m.** e **E 571.747,394 m.**;

deste, segue com azimute de  $297^{\circ}45'31''$  e distância de 40,90 m., confrontando neste trecho com **ITINGA** até o vértice **1591**, de coordenadas **N 8.574.924,684 m.** e **E 571.711,199 m.**;

deste, segue com azimute de  $289^{\circ}34'23''$  e distância de 15,16 m., confrontando neste trecho com **ITINGA** até o vértice **1592**, de coordenadas **N 8.574.929,764 m.** e **E 571.696,912 m.**;

deste, segue com azimute de  $281^{\circ}39'33''$  e distância de 20,42 m., confrontando neste trecho com **ITINGA** até o vértice **1593**, de coordenadas **N 8.574.933,892 m.** e **E 571.676,909 m.**;

deste, segue com azimute de  $206^{\circ}49'19''$  e distância de 31,66 m., confrontando neste trecho com **ITINGA** até o vértice **1594**, de coordenadas **N 8.574.905,634 m.** e **E 571.662,622 m.**;

deste, segue com azimute de  $295^{\circ}14'07''$  e distância de 64,95 m., confrontando neste trecho com **ITINGA** até o vértice **1594A**, de coordenadas **N 8.574.933,323 m.** e **E 571.603,873 m.**;

deste, segue com azimute de  $260^{\circ}52'06''$  e distância de 0,32 m., confrontando neste trecho com **ITINGA** até o vértice **1595**, de coordenadas **N 8.574.933,272 m.** e **E 571.603,555 m.**;

deste, segue com azimute de  $297^{\circ}46'15''$  e distância de 150,86 m., confrontando neste trecho com **ITINGA** até o vértice **1596**, de coordenadas **N 8.575.003,565 m.** e **E 571.470,067 m.**;

deste, segue com azimute de  $291^{\circ}04'18''$  e distância de 35,23 m., confrontando neste trecho com **ITINGA** até o vértice **1597**, de coordenadas **N 8.575.016,230 m.** e **E 571.437,196 m.**;

deste, segue com azimute de  $308^{\circ}43'57''$  e distância de 39,07 m., confrontando neste trecho com **ITINGA** até o vértice **1598**, de coordenadas **N 8.575.040,678 m.** e **E 571.406,716 m.**;

deste, segue com azimute de  $8^{\circ}21'57''$  e distância de 10,91 m., confrontando neste trecho com **ITINGA** até o vértice **1599**, de coordenadas **N 8.575.051,473 m.** e **E 571.408,304 m.**;

deste, segue com azimute de  $359^{\circ}12'15''$  e distância de 20,88 m., confrontando neste trecho com **ITINGA** até o vértice **1600**, de coordenadas **N 8.575.072,350 m.** e **E 571.408,014 m.**;

deste, segue com azimute de  $359^{\circ}12'15''$  e distância de 1,98 m., confrontando neste trecho com **ITINGA** até o vértice **1601**, de coordenadas **N 8.575.074,333 m.** e **E 571.407,986 m.**;

deste, segue com azimute de  $337^{\circ}13'47''$  e distância de 27,89 m., confrontando neste trecho com **ITINGA** até o vértice **1602**, de coordenadas **N 8.575.100,050 m.** e **E 571.397,191 m.**;

deste, segue com azimute de  $331^{\circ}17'39''$  e distância de 30,41 m., confrontando neste trecho com **ITINGA** até o vértice **1603**, de coordenadas **N 8.575.126,720 m.** e **E 571.382,586 m.**;

deste, segue com azimute de  $309^{\circ}25'40''$  e distância de 18,50 m., confrontando neste trecho com **ITINGA** até o vértice **1604**, de coordenadas **N 8.575.138,468 m.** e **E 571.368,298 m.**;

deste, segue com azimute de  $298^{\circ}51'20''$  e distância de 17,76 m., confrontando neste trecho com **ITINGA** até o vértice **1605**, de coordenadas **N 8.575.147,040 m.** e **E 571.352,741 m.**;

deste, segue com azimute de  $293^{\circ}11'55''$  e distância de 19,34 m., confrontando neste trecho com **ITINGA** até o vértice **1606**, de coordenadas **N 8.575.154,660 m.** e **E 571.334,961 m.**;

deste, segue com azimute de  $286^{\circ}44'01''$  e distância de 101,45 m., confrontando neste trecho com **ITINGA** até o vértice **1607**, de coordenadas **N 8.575.183,870 m.** e **E 571.237,806 m.**;

deste, segue com azimute de  $215^{\circ}52'01''$  e distância de 16,81 m., confrontando neste trecho com **ITINGA** até o vértice **1608**, de coordenadas **N 8.575.170,245 m.** e **E 571.227,954 m.**;

deste, segue com azimute de  $215^{\circ}52'01''$  e distância de 19,47 m., confrontando neste trecho com **ITINGA** até o vértice **1609**, de coordenadas **N 8.575.154,465 m.** e **E 571.216,545 m.**;

deste, segue com azimute de  $300^{\circ}44'50''$  e distância



## PREFEITURA MUNICIPAL DE LAURO DE FREITAS

de 21,69 m., confrontando neste trecho com **ITINGA** até o vértice **1610**, de coordenadas N **8.575.165,553** m. e E **571.197,905** m.; deste, segue com azimute de 308°16'10" e distância de 12,57 m., confrontando neste trecho com **ITINGA** até o vértice **1611**, de coordenadas N **8.575.173,341** m. e E **571.188,033** m.; deste, segue com azimute de 308°16'10" e distância de 11,69 m., confrontando neste trecho com **ITINGA** até o vértice **1612**, de coordenadas N **8.575.180,582** m. e E **571.178,855** m.; deste, segue com azimute de 318°51'13" e distância de 28,95 m., confrontando neste trecho com **ITINGA** até o vértice **1613**, de coordenadas N **8.575.202,383** m. e E **571.159,805** m.; deste, segue com azimute de 317°11'26" e distância de 54,82 m., confrontando neste trecho com **ITINGA** até o vértice **1614**, de coordenadas N **8.575.242,600** m. e E **571.122,552** m.; deste, segue com azimute de 317°19'17" e distância de 16,76 m., confrontando neste trecho com **ITINGA** até o vértice **1615**, de coordenadas N **8.575.254,920** m. e E **571.111,192** m.; deste, segue com azimute de 317°11'22" e distância de 24,93 m., confrontando neste trecho com **ITINGA** até o vértice **1616**, de coordenadas N **8.575.273,206** m. e E **571.094,252** m.; deste, segue com azimute de 317°11'22" e distância de 8,22 m., confrontando neste trecho com **ITINGA** até o vértice **1617**, de coordenadas N **8.575.279,238** m. e E **571.088,664** m.; deste, segue com azimute de 317°11'22" e distância de 41,73 m., confrontando neste trecho com **ITINGA** até o vértice **1618**, de coordenadas N **8.575.309,855** m. e E **571.060,302** m.; deste, segue com azimute de 313°59'10" e distância de 45,31 m., confrontando neste trecho com **ITINGA** até o vértice **1619**, de coordenadas N **8.575.341,325** m. e E **571.027,698** m.; deste, segue com azimute de 312°22'43" e distância de 49,50 m., confrontando neste trecho com **ITINGA** até o vértice **1620**, de coordenadas N **8.575.374,691** m. e E **570.991,130** m.; deste, segue com azimute de 312°22'43" e distância de 5,04 m., confrontando neste trecho com **ITINGA** até o vértice **1621**, de coordenadas N **8.575.378,088** m. e E **570.987,408** m.; deste, segue com azimute de 306°57'29" e distância de 20,32 m., confrontando neste trecho com **ITINGA** até o vértice **1622**, de coordenadas N **8.575.390,303** m. e E **570.971,173** m.; deste, segue com azimute de 355°45'49" e distância de 2,46 m., confrontando neste trecho com **ITINGA** até o vértice **1623**, de coordenadas N **8.575.392,753** m. e E **570.970,991** m.; deste, segue com azimute de 355°45'49" e distância de 2,13 m., confrontando neste trecho com **ITINGA** até o vértice **1624**, de coordenadas N **8.575.394,875** m. e E **570.970,834** m.; deste, segue com azimute de 349°44'01" e distância de 1,37 m., confrontando neste trecho com **ITINGA** até o vértice **1625**, de coordenadas N **8.575.396,224** m. e E **570.970,590** m.; deste, segue com azimute de 311°42'16" e distância de 5,53 m., confrontando neste trecho com **ITINGA** até o vértice **1626**, de coordenadas N **8.575.399,903** m. e E **570.966,462** m.; deste, segue com azimute de 291°56'42" e distância de 73,94 m., confrontando neste trecho com **ITINGA** até o vértice **1627**, de coordenadas N **8.575.427,536** m. e E **570.897,876** m.; deste, segue com azimute de 291°56'42" e distância de 7,11 m., confrontando neste trecho com **ITINGA** até o vértice **1628**, de coordenadas N **8.575.430,195** m. e E **570.891,277** m.; deste, segue com azimute de 283°43'19" e distância de 6,51 m., confrontando neste trecho com **ITINGA** até o vértice **1629**, de coordenadas N **8.575.431,740** m. e E **570.884,952** m.; deste, segue com azimute de 307°18'14" e distância de 5,59 m., confrontando neste trecho com **ITINGA** até o vértice **1630**, de coordenadas N **8.575.435,126** m. e E **570.880,507** m.; deste, segue com azimute de 8°58'21" e distância de 4,07 m., confrontando neste trecho com **ITINGA** até o vértice **1631**, de coordenadas N **8.575.439,148** m. e E **570.881,142** m.; deste, segue com azimute de 21°48'05" e distância de 7,98 m., confrontando neste trecho com **ITINGA** até o vértice **1632**, de coordenadas N **8.575.446,556** m. e E **570.884,106** m.; deste, segue com azimute de 35°10'51" e distância de 7,90 m., confrontando neste trecho com **ITINGA** até o vértice **1633**, de coordenadas N

**PREFEITURA MUNICIPAL DE  
LAURO DE FREITAS**

8.575.453,012 m. e E 570.888,657 m.; deste, segue com azimute de 41°03'16" e distância de 79,12 m., confrontando neste trecho com **ITINGA** até o vértice **1634**, de coordenadas N 8.575.512,676 m. e E 570.940,621 m.; deste, segue com azimute de 39°08'49" e distância de 117,40 m., confrontando neste trecho com **ITINGA** até o vértice **1635**, de coordenadas N 8.575.603,721 m. e E 571.014,735 m.; deste, segue com azimute de 317°06'14" e distância de 19,37 m., confrontando neste trecho com **ITINGA** até o vértice **1636**, de coordenadas N 8.575.617,915 m. e E 571.001,547 m.; deste, segue com azimute de 35°13'03" e distância de 1,10 m., confrontando neste trecho com **ITINGA** até o vértice **1637**, de coordenadas N 8.575.618,815 m. e E 571.002,182 m.; deste, segue com azimute de 315°00'00" e distância de 15,27 m., confrontando neste trecho com **ITINGA** até o vértice **1638**, de coordenadas N 8.575.629,610 m. e E 570.991,387 m.; deste, segue com azimute de 318°44'15" e distância de 74,62 m., confrontando neste trecho com **ITINGA** até o vértice **1639**, de coordenadas N 8.575.685,701 m. e E 570.942,174 m.; deste, segue com azimute de 333°01'11" e distância de 16,33 m., confrontando neste trecho com **ITINGA** até o vértice **1640**, de coordenadas N 8.575.700,253 m. e E 570.934,766 m.; deste, segue com azimute de 312°12'26" e distância de 15,36 m., confrontando neste trecho com **ITINGA** até o vértice **1641**, de coordenadas N 8.575.710,572 m. e E 570.923,389 m.; deste, segue com azimute de 310°03'25" e distância de 32,32 m., confrontando neste trecho com **ITINGA** até o vértice **1642**, de coordenadas N 8.575.731,370 m. e E 570.898,654 m.; deste, segue com azimute de 320°55'26" e distância de 54,78 m., confrontando neste trecho com **ITINGA** até o vértice **1643**, de coordenadas N 8.575.773,893 m. e E 570.864,125 m.; deste, segue com azimute de 320°55'26" e distância de 31,34 m., confrontando neste trecho com **ITINGA** até o vértice **1644**, de coordenadas N 8.575.798,223 m. e E 570.844,369 m.; deste, segue com azimute de 320°55'26" e distância de 8,83 m., confrontando neste trecho com **ITINGA** até o vértice **1645**, de coordenadas N 8.575.805,080 m. e E 570.838,802 m.; deste, segue com azimute de 320°55'26" e distância de 49,83 m., confrontando neste trecho com **ITINGA** até o vértice **1646**, de coordenadas N 8.575.843,760 m. e E 570.807,394 m.; deste, segue com azimute de 317°11'29" e distância de 45,35 m., confrontando neste trecho com **ITINGA** até o vértice **1647**, de coordenadas N 8.575.877,033 m. e E 570.776,573 m.; deste, segue com azimute de 317°11'29" e distância de 43,54 m., confrontando neste trecho com **ITINGA** até o vértice **1648**, de coordenadas N 8.575.908,978 m. e E 570.746,983 m.; deste, segue com azimute de 317°11'30" e distância de 27,34 m., confrontando neste trecho com **ITINGA** até o vértice **1649**, de coordenadas N 8.575.929,033 m. e E 570.728,407 m.; deste, segue com azimute de 318°06'55" e distância de 23,84 m., confrontando neste trecho com **ITINGA** até o vértice **1650**, de coordenadas N 8.575.946,785 m. e E 570.712,488 m.; deste, segue com azimute de 318°06'55" e distância de 19,33 m., confrontando neste trecho com **ITINGA** até o vértice **1651**, de coordenadas N 8.575.961,174 m. e E 570.699,584 m.; deste, segue com azimute de 318°06'55" e distância de 4,62 m., confrontando neste trecho com **ITINGA** até o vértice **1652**, de coordenadas N 8.575.964,617 m. e E 570.696,496 m.; deste, segue com azimute de 326°13'48" e distância de 26,11 m., confrontando neste trecho com **ITINGA** até o vértice **1653**, de coordenadas N 8.575.986,321 m. e E 570.681,983 m.; deste, segue com azimute de 325°35'50" e distância de 70,80 m., confrontando neste trecho com **ITINGA** até o vértice **1654**, de coordenadas N 8.576.044,742 m. e E 570.641,978 m.; deste, segue com azimute de 317°36'48" e distância de 54,16 m., confrontando neste trecho com **ITINGA** até o vértice **1655**, de coordenadas N 8.576.084,747 m. e E 570.605,465 m.; deste, segue com azimute de 320°44'00" e distância de 22,47 m., confrontando neste trecho com **ITINGA** até o vértice **1656**, de coordenadas N 8.576.102,146 m. e E 570.591,241 m.; deste, segue com azimute de 321°44'54" e distância



## PREFEITURA MUNICIPAL DE LAURO DE FREITAS

de 15,62 m., confrontando neste trecho com **ITINGA** até o vértice **1657**, de coordenadas N **8.576.114,413** m. e E **570.581,570** m.; deste, segue com azimute de 321°44'54" e distância de 7,76 m., confrontando neste trecho com **ITINGA** até o vértice **1658**, de coordenadas N **8.576.120,510** m. e E **570.576,763** m.; deste, segue com azimute de 332°29'17" e distância de 6,87 m., confrontando neste trecho com **ITINGA** até o vértice **1659**, de coordenadas N **8.576.126,606** m. e E **570.573,588** m.; deste, segue com azimute de 352°40'25" e distância de 4,48 m., confrontando neste trecho com **ITINGA** até o vértice **1660**, de coordenadas N **8.576.131,051** m. e E **570.573,016** m.; deste, segue com azimute de 357°40'42" e distância de 23,51 m., confrontando neste trecho com **ITINGA** até o vértice **1661**, de coordenadas N **8.576.154,546** m. e E **570.572,064** m.; deste, segue com azimute de 319°05'08" e distância de 6,30 m., confrontando neste trecho com **ITINGA** até o vértice **1662**, de coordenadas N **8.576.159,309** m. e E **570.567,936** m.; deste, segue com azimute de 298°18'03" e distância de 9,38 m., confrontando neste trecho com **ITINGA** até o vértice **1663**, de coordenadas N **8.576.163,754** m. e E **570.559,681** m.; deste, segue com azimute de 285°40'46" e distância de 18,80 m., confrontando neste trecho com **ITINGA** até o vértice **1664**, de coordenadas N **8.576.168,834** m. e E **570.541,584** m.; deste, segue com azimute de 301°36'27" e distância de 22,31 m., confrontando neste trecho com **ITINGA** até o vértice **1665**, de coordenadas N **8.576.180,524** m. e E **570.522,586** m.; deste, segue com azimute de 318°18'47" e distância de 40,91 m., confrontando neste trecho com **ITINGA** até o vértice **1666**, de coordenadas N **8.576.211,077** m. e E **570.495,377** m.; deste, segue com azimute de 318°06'56" e distância de 114,55 m., confrontando neste trecho com **ITINGA** até o vértice **1667**, de coordenadas N **8.576.296,360** m. e E **570.418,899** m.; deste, segue com azimute de 302°40'50" e distância de 10,79 m., confrontando neste trecho com **ITINGA** até o vértice **1668**, de coordenadas N **8.576.302,184** m. e E **570.409,821** m.; deste, segue com azimute de 309°30'28" e distância de 15,64 m., confrontando neste trecho com **ITINGA** até o vértice **1669**, de coordenadas N **8.576.312,132** m. e E **570.397,756** m.; deste, segue com azimute de 318°25'26" e distância de 17,54 m., confrontando neste trecho com **ITINGA** até o vértice **1670**, de coordenadas N **8.576.325,256** m. e E **570.386,114** m.; deste, segue com azimute de 329°05'59" e distância de 26,85 m., confrontando neste trecho com **ITINGA** até o vértice **1671**, de coordenadas N **8.576.348,298** m. e E **570.372,324** m.; deste, segue com azimute de 328°40'50" e distância de 31,70 m., confrontando neste trecho com **ITINGA** até o vértice **1672**, de coordenadas N **8.576.375,378** m. e E **570.355,846** m.; deste, segue com azimute de 317°10'29" e distância de 23,67 m., confrontando neste trecho com **ITINGA** até o vértice **1673**, de coordenadas N **8.576.392,735** m. e E **570.339,759** m.; deste, segue com azimute de 322°04'50" e distância de 71,64 m., confrontando neste trecho com **ITINGA** até o vértice **1674**, de coordenadas N **8.576.449,250** m. e E **570.295,733** m.; deste, segue com azimute de 326°53'19" e distância de 17,44 m., confrontando neste trecho com **ITINGA** até o vértice **1675**, de coordenadas N **8.576.463,855** m. e E **570.286,208** m.; deste, segue com azimute de 295°12'04" e distância de 3,98 m., confrontando neste trecho com **ITINGA** até o vértice **1676**, de coordenadas N **8.576.465,548** m. e E **570.282,609** m.; deste, segue com azimute de 270°00'00" e distância de 4,87 m., confrontando neste trecho com **ITINGA** até o vértice **1677**, de coordenadas N **8.576.465,548** m. e E **570.277,741** m.; deste, segue com azimute de 268°05'27" e distância de 6,35 m., confrontando neste trecho com **ITINGA** até o vértice **1678**, de coordenadas N **8.576.465,337** m. e E **570.271,391** m.; deste, segue com azimute de 304°37'19" e distância de 3,77 m., confrontando neste trecho com **ITINGA** até o vértice **1679**, de coordenadas N **8.576.467,480** m. e E **570.268,286** m.; deste, segue com azimute de 339°03'25" e distância de 52,26 m., confrontando neste trecho com **ITINGA** até o vértice **1680**, de coordenadas N



**PREFEITURA MUNICIPAL DE  
LAURO DE FREITAS**

8.576.516,287 m. e E 570.249,607 m.; deste, segue com azimute de 339°03'25" e distância de 85,37 m., confrontando neste trecho com **ITINGA** até o vértice **1282**, de coordenadas N 8.576.596,016 m. e E 570.219,093 m.; deste, segue com azimute de 60°51'36" e distância de 0,18 m., confrontando neste trecho com **PARQUE SÃO PAULO** até o vértice **1281**, de coordenadas N 8.576.596,101 m. e E 570.219,246 m.; deste, segue com azimute de 54°59'35" e distância de 0,99 m., confrontando neste trecho com **PARQUE SÃO PAULO** até o vértice **1280**, de coordenadas N 8.576.596,669 m. e E 570.220,057 m.; deste, segue com azimute de 54°59'35" e distância de 3,93 m., confrontando neste trecho com **PARQUE SÃO PAULO** até o vértice **1279**, de coordenadas N 8.576.598,921 m. e E 570.223,273 m.; deste, segue com azimute de 37°14'59" e distância de 47,36 m., confrontando neste trecho com **PARQUE SÃO PAULO** até o vértice **1278**, de coordenadas N 8.576.636,623 m. e E 570.251,941 m.; deste, segue com azimute de 49°30'26" e distância de 17,18 m., confrontando neste trecho com **PARQUE SÃO PAULO** até o vértice **1277**, de coordenadas N 8.576.647,779 m. e E 570.265,006 m.; deste, segue com azimute de 48°39'08" e distância de 11,28 m., confrontando neste trecho com **PARQUE SÃO PAULO** até o vértice **1276**, de coordenadas N 8.576.655,229 m. e E 570.273,473 m.; deste, segue com azimute de 34°36'40" e distância de 14,61 m., confrontando neste trecho com **PARQUE SÃO PAULO** até o vértice **1275**, de coordenadas N 8.576.667,252 m. e E 570.281,771 m.; deste, segue com azimute de 32°53'15" e distância de 26,82 m., confrontando neste trecho com **PARQUE SÃO PAULO** até o vértice **1274**, de coordenadas N 8.576.689,773 m. e E 570.296,333 m.; deste, segue com azimute de 30°01'23" e distância de 25,16 m., confrontando neste trecho com **PARQUE SÃO PAULO** até o vértice **1273**, de coordenadas N 8.576.711,555 m. e E 570.308,920 m.; deste, segue com azimute de 37°14'59" e distância de 47,20 m., confrontando neste trecho com **PARQUE SÃO PAULO** até o vértice **1272**, de coordenadas N 8.576.749,124 m. e E 570.337,489 m.; deste, segue com azimute de 43°50'55" e distância de 24,34 m., confrontando neste trecho com **PARQUE SÃO PAULO** até o vértice **1271**, de coordenadas N 8.576.766,677 m. e E 570.354,349 m.; deste, segue com azimute de 33°17'37" e distância de 21,21 m., confrontando neste trecho com **PARQUE SÃO PAULO** até o vértice **1270**, de coordenadas N 8.576.784,404 m. e E 570.365,991 m.; deste, segue com azimute de 55°40'11" e distância de 13,14 m., confrontando neste trecho com **PARQUE SÃO PAULO** até o vértice **1269**, de coordenadas N 8.576.791,812 m. e E 570.376,839 m.; deste, segue com azimute de 46°24'52" e distância de 30,32 m., confrontando neste trecho com **PARQUE SÃO PAULO** até o vértice **1268**, de coordenadas N 8.576.812,714 m. e E 570.398,799 m.; deste, segue com azimute de 11°58'34" e distância de 8,93 m., confrontando neste trecho com **PARQUE SÃO PAULO** até o vértice **1267**, de coordenadas N 8.576.821,446 m. e E 570.400,652 m.; deste, segue com azimute de 14°52'32" e distância de 17,52 m., confrontando neste trecho com **PARQUE SÃO PAULO** até o vértice **1266**, de coordenadas N 8.576.838,379 m. e E 570.405,149 m.; deste, segue com azimute de 30°37'07" e distância de 15,07 m., confrontando neste trecho com **PARQUE SÃO PAULO** até o vértice **1265**, de coordenadas N 8.576.851,344 m. e E 570.412,822 m.; deste, segue com azimute de 31°11'06" e distância de 35,26 m., confrontando neste trecho com **PARQUE SÃO PAULO** até o vértice **1264**, de coordenadas N 8.576.881,506 m. e E 570.431,079 m.; deste, segue com azimute de 37°10'15" e distância de 30,22 m., confrontando neste trecho com **PARQUE SÃO PAULO** até o vértice **1263**, de coordenadas N 8.576.905,583 m. e E 570.449,335 m.; deste, segue com azimute de 36°29'29" e distância de 24,02 m., confrontando neste trecho com **PARQUE SÃO PAULO** até o vértice **1262**, de coordenadas N 8.576.924,898 m. e E



## PREFEITURA MUNICIPAL DE LAURO DE FREITAS

570.463,623 m.; deste, segue com azimute de 44°29'43" e distância de 16,99 m., confrontando neste trecho com **PARQUE SÃO PAULO** até o vértice **1261**, de coordenadas **N 8.576.937,016 m. e E 570.475,529 m.**; deste, segue com azimute de 338°29'55" e distância de 28,15 m., confrontando neste trecho com **PARQUE SÃO PAULO** até o vértice **1260**, de coordenadas **N 8.576.963,210 m. e E 570.465,210 m.**; deste, segue com azimute de 335°02'14" e distância de 16,93 m., confrontando neste trecho com **PARQUE SÃO PAULO** até o vértice **1259**, de coordenadas **N 8.576.978,555 m. e E 570.458,066 m.**; deste, segue com azimute de 338°04'42" e distância de 23,39 m., confrontando neste trecho com **PARQUE SÃO PAULO** até o vértice **1258**, de coordenadas **N 8.577.000,251 m. e E 570.449,335 m.**; deste, segue com azimute de 334°55'32" e distância de 31,84 m., confrontando neste trecho com **PARQUE SÃO PAULO** até o vértice **1257**, de coordenadas **N 8.577.029,091 m. e E 570.435,841 m.**; deste, segue com azimute de 333°36'18" e distância de 39,88 m., confrontando neste trecho com **PARQUE SÃO PAULO** até o vértice **1256**, de coordenadas **N 8.577.064,810 m. e E 570.418,114 m.**; deste, segue com azimute de 339°02'24" e distância de 14,05 m., confrontando neste trecho com **PARQUE SÃO PAULO** até o vértice **1255**, de coordenadas **N 8.577.077,933 m. e E 570.413,087 m.**; deste, segue com azimute de 321°20'25" e distância de 11,86 m., confrontando neste trecho com **PARQUE SÃO PAULO** até o vértice **1254**, de coordenadas **N 8.577.087,194 m. e E 570.405,679 m.**; deste, segue com azimute de 288°26'06" e distância de 9,20 m., confrontando neste trecho com **PARQUE SÃO PAULO** até o vértice **1253**, de coordenadas **N 8.577.090,104 m. e E 570.396,947 m.**; deste, segue com azimute de 281°07'45" e distância de 16,45 m., confrontando neste trecho com **PARQUE SÃO PAULO** até o vértice **1252**, de coordenadas **N 8.577.093,279 m. e E 570.380,808 m.**; deste, segue com azimute de 293°11'55" e distância de 4,03 m., confrontando neste trecho com **PARQUE SÃO PAULO** até o vértice **1251**, de coordenadas **N 8.577.094,867 m. e E 570.377,104 m.**; deste, segue com azimute de 291°17'50" e distância de 16,75 m., confrontando neste trecho com **PARQUE SÃO PAULO** até o vértice **1250**, de coordenadas **N 8.577.100,952 m. e E 570.361,493 m.**; deste, segue com azimute de 306°11'36" e distância de 13,44 m., confrontando neste trecho com **PARQUE SÃO PAULO** até o vértice **1249**, de coordenadas **N 8.577.108,889 m. e E 570.350,645 m.**; deste, segue com azimute de 321°25'43" e distância de 7,67 m., confrontando neste trecho com **PARQUE SÃO PAULO** até o vértice **1248**, de coordenadas **N 8.577.114,884 m. e E 570.345,865 m.**; deste, segue com azimute de 321°25'43" e distância de 19,07 m., confrontando neste trecho com **PARQUE SÃO PAULO** até o vértice **1247**, de coordenadas **N 8.577.129,792 m. e E 570.333,976 m.**; deste, segue com azimute de 329°05'37" e distância de 45,33 m., confrontando neste trecho com **PARQUE SÃO PAULO** até o vértice **1246**, de coordenadas **N 8.577.168,685 m. e E 570.310,693 m.**; deste, segue com azimute de 325°27'55" e distância de 29,87 m., confrontando neste trecho com **PARQUE SÃO PAULO** até o vértice **1245**, de coordenadas **N 8.577.193,292 m. e E 570.293,760 m.**; deste, segue com azimute de 327°45'00" e distância de 26,28 m., confrontando neste trecho com **PARQUE SÃO PAULO** até o vértice **1244**, de coordenadas **N 8.577.215,517 m. e E 570.279,737 m.**; deste, segue com azimute de 335°04'51" e distância de 20,60 m., confrontando neste trecho com **PARQUE SÃO PAULO** até o vértice **1243**, de coordenadas **N 8.577.234,196 m. e E 570.271,058 m.**; deste, segue com azimute de 337°30'13" e distância de 28,35 m., confrontando neste trecho com **PARQUE SÃO PAULO** até o vértice **1242**, de coordenadas **N 8.577.260,390 m. e E 570.260,210 m.**; deste, segue com azimute de 334°49'56" e distância de 24,26 m., confrontando neste trecho com **PARQUE SÃO PAULO** até o vértice **1241**, de coordenadas

**PREFEITURA MUNICIPAL DE  
LAURO DE FREITAS**

N 8.577.282,351 m. e E 570.249,892 m.; deste, segue com azimute de 48°45'46" e distância de 30,64 m., confrontando neste trecho com **PARQUE SÃO PAULO** até o vértice 1240, de coordenadas N 8.577.302,551 m. e E 570.272,936 m.; deste, segue com azimute de 45°51'31" e distância de 5,07 m., confrontando neste trecho com **PARQUE SÃO PAULO** até o vértice 1239, de coordenadas N 8.577.306,081 m. e E 570.276,574 m.; deste, segue com azimute de 45°51'31" e distância de 137,80 m., confrontando neste trecho com **PARQUE SÃO PAULO** até o vértice 1238, de coordenadas N 8.577.402,047 m. e E 570.375,459 m.; deste, segue com azimute de 314°42'44" e distância de 5,39 m., confrontando neste trecho com **PARQUE SÃO PAULO** até o vértice 1237, de coordenadas N 8.577.405,837 m. e E 570.371,630 m.; deste, segue com azimute de 314°42'44" e distância de 31,23 m., confrontando neste trecho com **PARQUE SÃO PAULO** até o vértice 1236, de coordenadas N 8.577.427,807 m. e E 570.349,438 m.; deste, segue com azimute de 321°58'10" e distância de 60,96 m., confrontando neste trecho com **PARQUE SÃO PAULO** até o vértice 1235, de coordenadas N 8.577.475,821 m. e E 570.311,885 m.; deste, segue com azimute de 322°55'10" e distância de 38,44 m., confrontando neste trecho com **PARQUE SÃO PAULO** até o vértice 1234, de coordenadas N 8.577.506,486 m. e E 570.288,709 m.; deste, segue com azimute de 322°55'10" e distância de 11,60 m., confrontando neste trecho com **PARQUE SÃO PAULO** até o vértice 1233, de coordenadas N 8.577.515,737 m. e E 570.281,717 m.; deste, segue com azimute de 322°55'10" e distância de 7,54 m., confrontando neste trecho com **PARQUE SÃO PAULO** até o vértice 1232, de coordenadas N 8.577.521,752 m. e E 570.277,171 m.; deste, segue com azimute de 259°21'11" e distância de 15,85 m., confrontando neste trecho com **PARQUE SÃO PAULO** até o vértice 1231, de coordenadas N 8.577.518,824 m. e E 570.261,596 m.; deste, segue com azimute de 247°06'50" e distância de 7,94 m., confrontando neste trecho com **PARQUE SÃO PAULO** até o vértice 1230, de coordenadas N 8.577.515,737 m. e E 570.254,284 m.; deste, segue com azimute de 247°06'50" e distância de 7,10 m., confrontando neste trecho com **PARQUE SÃO PAULO** até o vértice 1229, de coordenadas N 8.577.512,978 m. e E 570.247,747 m.; deste, segue com azimute de 247°06'50" e distância de 4,47 m., confrontando neste trecho com **PARQUE SÃO PAULO** até o vértice 1228, de coordenadas N 8.577.511,240 m. e E 570.243,628 m.; deste, segue com azimute de 247°06'50" e distância de 3,01 m., confrontando neste trecho com **PARQUE SÃO PAULO** até o vértice 1227, de coordenadas N 8.577.510,067 m. e E 570.240,851 m.; deste, segue com azimute de 247°06'50" e distância de 2,96 m., confrontando neste trecho com **PARQUE SÃO PAULO** até o vértice 1226, de coordenadas N 8.577.508,917 m. e E 570.238,126 m.; deste, segue com azimute de 247°06'50" e distância de 51,36 m., confrontando neste trecho com **PARQUE SÃO PAULO** até o vértice 1225, de coordenadas N 8.577.488,944 m. e E 570.190,811 m.; deste, segue com azimute de 263°28'15" e distância de 17,86 m., confrontando neste trecho com **PARQUE SÃO PAULO** até o vértice 1224, de coordenadas N 8.577.486,913 m. e E 570.173,063 m.; deste, segue com azimute de 276°03'32" e distância de 13,23 m., confrontando neste trecho com **PARQUE SÃO PAULO** até o vértice 1223, de coordenadas N 8.577.488,309 m. e E 570.159,908 m.; deste, segue com azimute de 295°43'05" e distância de 5,68 m., confrontando neste trecho com **PARQUE SÃO PAULO** até o vértice 1222, de coordenadas N 8.577.490,773 m. e E 570.154,792 m.; deste, segue com azimute de 295°43'05" e distância de 3,88 m., confrontando neste trecho com **PARQUE SÃO PAULO** até o vértice 1221, de coordenadas N 8.577.492,458 m. e E 570.151,293 m.; deste, segue com azimute de 295°43'05" e distância de 41,66 m., confrontando neste trecho com **PARQUE SÃO PAULO** até o





## PREFEITURA MUNICIPAL DE LAURO DE FREITAS

vértice **1220**, de coordenadas N **8.577.510,534** m. e E **570.113,764** m.; deste, segue com azimute de  $304^{\circ}29'54''$  e distância de 101,73 m., confrontando neste trecho com **PARQUE SÃO PAULO** até o vértice **1219**, de coordenadas N **8.577.568,153** m. e E **570.029,923** m.; deste, segue com azimute de  $304^{\circ}29'54''$  e distância de 2,25 m., confrontando neste trecho com **PARQUE SÃO PAULO** até o vértice **1218**, de coordenadas N **8.577.569,427** m. e E **570.028,069** m.; deste, segue com azimute de  $304^{\circ}29'54''$  e distância de 2,19 m., confrontando neste trecho com **PARQUE SÃO PAULO** até o vértice **1217**, de coordenadas N **8.577.570,670** m. e E **570.026,260** m.; deste, segue com azimute de  $295^{\circ}00'46''$  e distância de 0,37 m., confrontando neste trecho com **PARQUE SÃO PAULO** até o vértice **535**, de coordenadas N **8.577.570,829** m. e E **570.025,920** m.; deste, segue com azimute de  $2^{\circ}15'49''$  e distância de 123,25 m., confrontando neste trecho com **LIMITE INTERMUNICIPAL (LAURO DE FREITAS-SALVADOR)** até o vértice **536**, de coordenadas N **8.577.693,987** m. e E **570.030,789** m.; deste, segue com azimute de  $309^{\circ}40'33''$  e distância de 0,29 m., confrontando neste trecho com **LIMITE INTERMUNICIPAL (LAURO DE FREITAS-SALVADOR)** até o vértice **537**, de coordenadas N **8.577.694,173** m. e E **570.030,565** m.; deste, segue com azimute de  $2^{\circ}09'23''$  e distância de 101,71 m., confrontando neste trecho com **LIMITE INTERMUNICIPAL (LAURO DE FREITAS-SALVADOR)** até o vértice **538**, de coordenadas N **8.577.795,807** m. e E **570.034,391** m.; deste, segue com azimute de  $2^{\circ}09'23''$  e distância de 141,42 m., confrontando neste trecho com **LIMITE INTERMUNICIPAL (LAURO DE FREITAS-SALVADOR)** até o vértice **539**, de coordenadas N **8.577.937,126** m. e E **570.039,712** m.; deste, segue com azimute de  $91^{\circ}08'42''$  e distância de 26,06 m., confrontando neste trecho com **CAPELÃO** até o vértice **1216**, de coordenadas N **8.577.936,606** m. e E **570.065,763** m.; deste, segue com azimute de  $12^{\circ}55'04''$  e distância de 23,67 m., confrontando neste trecho com **CAPELÃO** até o vértice **1215**, de coordenadas N **8.577.959,677** m. e E **570.071,054** m.; deste, segue com azimute de  $22^{\circ}59'58''$  e distância de 22,38 m., confrontando neste trecho com **CAPELÃO** até o vértice **1214**, de coordenadas N **8.577.980,277** m. e E **570.079,798** m.; deste, segue com azimute de  $81^{\circ}05'08''$  e distância de 30,86 m., confrontando neste trecho com **CAPELÃO** até o vértice **1213**, de coordenadas N **8.577.985,060** m. e E **570.110,288** m.; deste, segue com azimute de  $112^{\circ}07'44''$  e distância de 4,89 m., confrontando neste trecho com **CAPELÃO** até o vértice **1212**, de coordenadas N **8.577.983,218** m. e E **570.114,817** m.; deste, segue com azimute de  $112^{\circ}48'24''$  e distância de 7,19 m., confrontando neste trecho com **CAPELÃO** até o vértice **1211**, de coordenadas N **8.577.980,430** m. e E **570.121,448** m.; deste, segue com azimute de  $103^{\circ}51'42''$  e distância de 8,72 m., confrontando neste trecho com **CAPELÃO** até o vértice **1210**, de coordenadas N **8.577.978,340** m. e E **570.129,918** m.; deste, segue com azimute de  $104^{\circ}23'30''$  e distância de 5,47 m., confrontando neste trecho com **CAPELÃO** até o vértice **1209**, de coordenadas N **8.577.976,980** m. e E **570.135,218** m.; deste, segue com azimute de  $102^{\circ}23'28''$  e distância de 8,11 m., confrontando neste trecho com **CAPELÃO** até o vértice **1208**, de coordenadas N **8.577.975,240** m. e E **570.143,138** m.; deste, segue com azimute de  $100^{\circ}58'26''$  e distância de 7,35 m., confrontando neste trecho com **CAPELÃO** até o vértice **1207**, de coordenadas N **8.577.973,840** m. e E **570.150,358** m.; deste, segue com azimute de  $101^{\circ}34'39''$  e distância de 13,85 m., confrontando neste trecho com **CAPELÃO** até o vértice **1206**, de coordenadas N **8.577.971,060** m. e E **570.163,928** m.; deste, segue com azimute de  $115^{\circ}01'12''$  e distância de 11,61 m., confrontando neste trecho com **CAPELÃO** até o vértice **1205**, de coordenadas N **8.577.966,150** m. e E **570.174,447** m.; deste, segue

**PREFEITURA MUNICIPAL DE  
LAURO DE FREITAS**

com azimute de 123°17'38" e distância de 13,63 m., confrontando neste trecho com **CAPELÃO** até o vértice **1204**, de coordenadas **N 8.577.958,670 m.** e **E 570.185,837 m.**; deste, segue com azimute de 121°30'12" e distância de 15,85 m., confrontando neste trecho com **CAPELÃO** até o vértice **1203**, de coordenadas **N 8.577.950,390 m.** e **E 570.199,347 m.**; deste, segue com azimute de 119°30'55" e distância de 4,95 m., confrontando neste trecho com **CAPELÃO** até o vértice **1202**, de coordenadas **N 8.577.947,950 m.** e **E 570.203,657 m.**; deste, segue com azimute de 119°27'17" e distância de 17,12 m., confrontando neste trecho com **CAPELÃO** até o vértice **1201**, de coordenadas **N 8.577.939,529 m.** e **E 570.218,567 m.**; deste, segue com azimute de 117°38'45" e distância de 6,88 m., confrontando neste trecho com **CAPELÃO** até o vértice **1200**, de coordenadas **N 8.577.936,339 m.** e **E 570.224,659 m.**; deste, segue com azimute de 110°56'58" e distância de 37,34 m., confrontando neste trecho com **CAPELÃO** até o vértice **1199**, de coordenadas **N 8.577.922,989 m.** e **E 570.259,527 m.**; deste, segue com azimute de 111°27'50" e distância de 4,73 m., confrontando neste trecho com **CAPELÃO** até o vértice **1198**, de coordenadas **N 8.577.921,259 m.** e **E 570.263,927 m.**; deste, segue com azimute de 110°20'36" e distância de 12,92 m., confrontando neste trecho com **CAPELÃO** até o vértice **1197**, de coordenadas **N 8.577.916,769 m.** e **E 570.276,037 m.**; deste, segue com azimute de 114°00'30" e distância de 7,62 m., confrontando neste trecho com **CAPELÃO** até o vértice **1196**, de coordenadas **N 8.577.913,669 m.** e **E 570.282,997 m.**; deste, segue com azimute de 106°29'59" e distância de 7,68 m., confrontando neste trecho com **CAPELÃO** até o vértice **1195**, de coordenadas **N 8.577.911,489 m.** e **E 570.290,357 m.**; deste, segue com azimute de 95°47'24" e distância de 5,75 m., confrontando neste trecho com **CAPELÃO** até o vértice **1194**, de coordenadas **N 8.577.910,909 m.** e **E 570.296,077 m.**; deste, segue com azimute de 82°33'52" e distância de 5,95 m., confrontando neste trecho com **CAPELÃO** até o vértice **1193**, de coordenadas **N 8.577.911,679 m.** e **E 570.301,977 m.**; deste, segue com azimute de 73°22'32" e distância de 6,61 m., confrontando neste trecho com **CAPELÃO** até o vértice **1192**, de coordenadas **N 8.577.913,569 m.** e **E 570.308,307 m.**; deste, segue com azimute de 58°40'54" e distância de 6,10 m., confrontando neste trecho com **CAPELÃO** até o vértice **1191**, de coordenadas **N 8.577.916,739 m.** e **E 570.313,517 m.**; deste, segue com azimute de 50°33'36" e distância de 8,83 m., confrontando neste trecho com **CAPELÃO** até o vértice **1190**, de coordenadas **N 8.577.922,349 m.** e **E 570.320,337 m.**; deste, segue com azimute de 47°00'09" e distância de 8,09 m., confrontando neste trecho com **CAPELÃO** até o vértice **1189**, de coordenadas **N 8.577.927,869 m.** e **E 570.326,257 m.**; deste, segue com azimute de 38°44'57" e distância de 5,00 m., confrontando neste trecho com **CAPELÃO** até o vértice **1188**, de coordenadas **N 8.577.931,769 m.** e **E 570.329,387 m.**; deste, segue com azimute de 64°25'42" e distância de 3,87 m., confrontando neste trecho com **CAPELÃO** até o vértice **1187**, de coordenadas **N 8.577.933,439 m.** e **E 570.332,877 m.**; deste, segue com azimute de 37°47'49" e distância de 3,21 m., confrontando neste trecho com **CAPELÃO** até o vértice **1186**, de coordenadas **N 8.577.935,979 m.** e **E 570.334,847 m.**; deste, segue com azimute de 10°59'15" e distância de 8,71 m., confrontando neste trecho com **CAPELÃO** até o vértice **1185**, de coordenadas **N 8.577.944,529 m.** e **E 570.336,507 m.**; deste, segue com azimute de 3°40'32" e distância de 4,68 m., confrontando neste trecho com **CAPELÃO** até o vértice **1184**, de coordenadas **N 8.577.949,199 m.** e **E 570.336,807 m.**; deste, segue com azimute de 28°43'59" e distância de 4,85 m., confrontando neste trecho com **CAPELÃO** até o vértice **1183**, de coordenadas **N 8.577.953,449 m.** e **E 570.339,137 m.**; deste, segue com azimute de 59°34'22" e distância de 5,31 m., confrontando neste trecho com **CAPELÃO** até



## PREFEITURA MUNICIPAL DE LAURO DE FREITAS

o vértice **1182**, de coordenadas N **8.577.956,139** m. e E **570.343,717** m.; deste, segue com azimute de  $78^{\circ}45'01''$  e distância de 5,59 m., confrontando neste trecho com **CAPELÃO** até o vértice **1181**, de coordenadas N **8.577.957,229** m. e E **570.349,197** m.; deste, segue com azimute de  $96^{\circ}58'30''$  e distância de 5,68 m., confrontando neste trecho com **CAPELÃO** até o vértice **1180**, de coordenadas N **8.577.956,539** m. e E **570.354,837** m.; deste, segue com azimute de  $88^{\circ}38'10''$  e distância de 5,04 m., confrontando neste trecho com **CAPELÃO** até o vértice **1179**, de coordenadas N **8.577.956,659** m. e E **570.359,877** m.; deste, segue com azimute de  $79^{\circ}35'32''$  e distância de 5,48 m., confrontando neste trecho com **CAPELÃO** até o vértice **1178**, de coordenadas N **8.577.957,649** m. e E **570.365,267** m.; deste, segue com azimute de  $67^{\circ}14'06''$  e distância de 6,07 m., confrontando neste trecho com **CAPELÃO** até o vértice **1177**, de coordenadas N **8.577.959,999** m. e E **570.370,867** m.; deste, segue com azimute de  $60^{\circ}51'07''$  e distância de 8,34 m., confrontando neste trecho com **CAPELÃO** até o vértice **1176**, de coordenadas N **8.577.964,059** m. e E **570.378,147** m.; deste, segue com azimute de  $56^{\circ}21'50''$  e distância de 5,89 m., confrontando neste trecho com **CAPELÃO** até o vértice **1175**, de coordenadas N **8.577.967,319** m. e E **570.383,047** m.; deste, segue com azimute de  $61^{\circ}51'49''$  e distância de 6,85 m., confrontando neste trecho com **CAPELÃO** até o vértice **1174**, de coordenadas N **8.577.970,549** m. e E **570.389,087** m.; deste, segue com azimute de  $63^{\circ}14'00''$  e distância de 6,35 m., confrontando neste trecho com **CAPELÃO** até o vértice **1173A**, de coordenadas N **8.577.973,409** m. e E **570.394,757** m.; deste, segue com azimute de  $69^{\circ}48'10''$  e distância de 2,06 m., confrontando neste trecho com **CAPELÃO** até o vértice **1173**, de coordenadas N **8.577.974,119** m. e E **570.396,687** m.; deste, segue com azimute de  $62^{\circ}32'36''$  e distância de 4,60 m., confrontando neste trecho com **CAPELÃO** até o vértice **1172**, de coordenadas N **8.577.976,239** m. e E **570.400,767** m.; deste, segue com azimute de  $55^{\circ}33'40''$  e distância de 7,21 m., confrontando neste trecho com **CAPELÃO** até o vértice **1171**, de coordenadas N **8.577.980,319** m. e E **570.406,717** m.; deste, segue com azimute de  $39^{\circ}45'04''$  e distância de 32,39 m., confrontando neste trecho com **CAPELÃO** até o vértice **1170**, de coordenadas N **8.578.005,219** m. e E **570.427,427** m.; deste, segue com azimute de  $44^{\circ}12'39''$  e distância de 15,40 m., confrontando neste trecho com **CAPELÃO** até o vértice **1169**, de coordenadas N **8.578.016,259** m. e E **570.438,167** m.; deste, segue com azimute de  $54^{\circ}09'52''$  e distância de 25,71 m., confrontando neste trecho com **CAPELÃO** até o vértice **1168**, de coordenadas N **8.578.031,309** m. e E **570.459,007** m.; deste, segue com azimute de  $22^{\circ}08'38''$  e distância de 32,66 m., confrontando neste trecho com **CAPELÃO** até o vértice **1167**, de coordenadas N **8.578.061,557** m. e E **570.471,316** m.; deste, segue com azimute de  $6^{\circ}08'48''$  e distância de 41,51 m., confrontando neste trecho com **CAPELÃO** até o vértice **1166**, de coordenadas N **8.578.102,832** m. e E **570.475,761** m.; deste, segue com azimute de  $23^{\circ}32'08''$  e distância de 35,31 m., confrontando neste trecho com **CAPELÃO** até o vértice **1165**, de coordenadas N **8.578.135,200** m. e E **570.489,859** m.; deste, segue com azimute de  $66^{\circ}49'49''$  e distância de 17,89 m., confrontando neste trecho com **CAPELÃO** até o vértice **1164**, de coordenadas N **8.578.142,238** m. e E **570.506,303** m.; deste, segue com azimute de  $6^{\circ}01'47''$  e distância de 25,85 m., confrontando neste trecho com **CAPELÃO** até o vértice **1163**, de coordenadas N **8.578.167,942** m. e E **570.509,018** m.; deste, segue com azimute de  $22^{\circ}02'17''$  e distância de 95,01 m., confrontando neste trecho com **CAPELÃO** até o vértice **1162**, de coordenadas N **8.578.256,009** m. e E **570.544,668** m.; deste, segue com azimute de  $22^{\circ}55'59''$  e distância de 174,72 m., confrontando neste trecho com **CAPELÃO** até o vértice **1161**, de coordenadas N **8.578.416,923** m. e E **570.612,751** m.; deste, segue com azimute de  $95^{\circ}08'22''$  e distância de 23,55 m., confrontando neste trecho com

**PREFEITURA MUNICIPAL DE  
LAURO DE FREITAS**

**CAPELÃO** até o vértice **1160**, de coordenadas **N 8.578.414,813** m. e **E 570.636,211** m.; deste, segue com azimute de **44°53'05"** e distância de **124,87** m., confrontando neste trecho com **CAPELÃO** até o vértice **1159**, de coordenadas **N 8.578.503,286** m. e **E 570.724,328** m.; deste, segue com azimute de **30°35'22"** e distância de **7,32** m., confrontando neste trecho com **CAPELÃO** até o vértice **1158**, de coordenadas **N 8.578.509,590** m. e **E 570.728,055** m.; deste, segue com azimute de **30°35'21"** e distância de **245,51** m., confrontando neste trecho com **CAPELÃO** até o vértice **1157**, de coordenadas **N 8.578.720,936** m. e **E 570.852,991** m.; deste, segue com azimute de **23°38'16"** e distância de **40,55** m., confrontando neste trecho com **CAPELÃO** até o vértice **1156**, de coordenadas **N 8.578.758,085** m. e **E 570.869,251** m.; deste, segue com azimute de **20°49'54"** e distância de **100,48** m., confrontando neste trecho com **CAPELÃO** até o vértice **1155**, de coordenadas **N 8.578.851,995** m. e **E 570.904,983** m.; ponto inicial da descrição deste perímetro. Todas as coordenadas aqui descritas estão geo-referenciadas ao Sistema Geodésico Brasileiro, e encontram-se representadas no Sistema UTM, referenciadas ao **Meridiano Central 39° WGr**, tendo como o Datum o **WGS84**. Todos os azimutes e distâncias, áreas e perímetros foram calculados no plano de projeção UTM.

**XIV - BAIRRO CAPELÃO**

Área (m2): 480.871,16 m2

Perímetro (m): 3.604,47 m

Inicia-se a descrição deste perímetro no vértice **1070**, de coordenadas **N 8.579.122,255** m. e **E 570.732,877** m., situado no limite com **AREIA BRANCA**, deste, segue com azimute de **112°17'39"** e distância de **27,03** m., confrontando neste trecho com **AREIA BRANCA**, até o vértice **1069**, de coordenadas **N 8.579.112,001** m. e **E 570.757,885** m.; deste, segue com azimute de **111°10'50"** e distância de **28,95** m., confrontando neste trecho com **AREIA BRANCA**, até o vértice **1068**, de coordenadas **N 8.579.101,542** m. e **E 570.784,879** m.; deste, segue com azimute de **109°51'41"** e distância de **37,83** m., confrontando neste trecho com **AREIA BRANCA**, até o vértice **1067**, de coordenadas **N 8.579.088,689** m. e **E 570.820,458** m.; deste, segue com azimute de **84°35'38"** e distância de **18,74** m., confrontando neste trecho com **AREIA BRANCA**, até o vértice **1065**, de coordenadas **N 8.579.090,455** m. e **E 570.839,120** m.; deste, segue com azimute de **84°35'38"** e distância de **8,67** m., confrontando neste trecho com **AREIA BRANCA**, até o vértice **1064**, de coordenadas **N 8.579.091,272** m. e **E 570.847,755** m.; deste, segue com azimute de **84°35'38"** e distância de **6,80** m., confrontando neste trecho com **AREIA BRANCA**, até o vértice **1063**, de coordenadas **N 8.579.091,913** m. e **E 570.854,524** m.; deste, segue com azimute de **84°35'38"** e distância de **11,46** m., confrontando neste trecho com **AREIA BRANCA**, até o vértice **1062**, de coordenadas **N 8.579.092,993** m. e **E 570.865,935** m.; deste, segue com azimute de **82°44'57"** e distância de **24,57** m., confrontando neste trecho com **AREIA BRANCA**, até o vértice **1061**, de coordenadas **N 8.579.096,094** m. e **E 570.890,307** m.; deste, segue com azimute de **82°44'57"** e distância de **17,47** m., confrontando neste trecho com **AREIA BRANCA**, até o vértice **1060**, de coordenadas **N 8.579.098,299** m. e **E 570.907,641** m.; deste, segue com azimute de **31°59'01"** e distância de **1,97** m., confrontando neste trecho com **AREIA BRANCA**, até o vértice **1059**, de coordenadas **N 8.579.099,966** m. e **E 570.908,682** m.; deste, segue com



## PREFEITURA MUNICIPAL DE LAURO DE FREITAS

azimute de 169°50'20" e distância de 141,71 m., confrontando neste trecho com **QUINGOMA**, até o vértice **1153**, de coordenadas N **8.578.960,474** m. e E **570.933,683** m.; deste, segue com azimute de 179°59'57" e distância de 43,05 m., confrontando neste trecho com **QUINGOMA**, até o vértice **1154**, de coordenadas N **8.578.917,424** m. e E **570.933,683** m.; deste, segue com azimute de 203°41'05" e distância de 71,45 m., confrontando neste trecho com **QUINGOMA**, até o vértice **1155**, de coordenadas N **8.578.851,995** m. e E **570.904,983** m.; deste, segue com azimute de 200°49'54" e distância de 100,48 m., confrontando neste trecho com **CAJI**, até o vértice **1156**, de coordenadas N **8.578.758,085** m. e E **570.869,251** m.; deste, segue com azimute de 203°38'16" e distância de 40,55 m., confrontando neste trecho com **CAJI**, até o vértice **1157**, de coordenadas N **8.578.720,936** m. e E **570.852,991** m.; deste, segue com azimute de 210°35'21" e distância de 245,51 m., confrontando neste trecho com **CAJI**, até o vértice **1158**, de coordenadas N **8.578.509,590** m. e E **570.728,055** m.; deste, segue com azimute de 210°35'22" e distância de 7,32 m., confrontando neste trecho com **CAJI**, até o vértice **1159**, de coordenadas N **8.578.503,286** m. e E **570.724,328** m.; deste, segue com azimute de 224°53'05" e distância de 124,87 m., confrontando neste trecho com **CAJI**, até o vértice **1160**, de coordenadas N **8.578.414,813** m. e E **570.636,211** m.; deste, segue com azimute de 275°08'22" e distância de 23,55 m., confrontando neste trecho com **CAJI**, até o vértice **1161**, de coordenadas N **8.578.416,923** m. e E **570.612,751** m.; deste, segue com azimute de 202°55'59" e distância de 174,72 m., confrontando neste trecho com **CAJI**, até o vértice **1162**, de coordenadas N **8.578.256,009** m. e E **570.544,668** m.; deste, segue com azimute de 202°02'17" e distância de 95,01 m., confrontando neste trecho com **CAJI**, até o vértice **1163**, de coordenadas N **8.578.167,942** m. e E **570.509,018** m.; deste, segue com azimute de 186°01'47" e distância de 25,85 m., confrontando neste trecho com **CAJI**, até o vértice **1164**, de coordenadas N **8.578.142,238** m. e E **570.506,303** m.; deste, segue com azimute de 246°49'49" e distância de 17,89 m., confrontando neste trecho com **CAJI**, até o vértice **1165**, de coordenadas N **8.578.135,200** m. e E **570.489,859** m.; deste, segue com azimute de 203°32'08" e distância de 35,31 m., confrontando neste trecho com **CAJI**, até o vértice **1166**, de coordenadas N **8.578.102,832** m. e E **570.475,761** m.; deste, segue com azimute de 186°08'48" e distância de 41,51 m., confrontando neste trecho com **CAJI**, até o vértice **1167**, de coordenadas N **8.578.061,557** m. e E **570.471,316** m.; deste, segue com azimute de 202°08'38" e distância de 32,66 m., confrontando neste trecho com **CAJI**, até o vértice **1168**, de coordenadas N **8.578.031,309** m. e E **570.459,007** m.; deste, segue com azimute de 234°09'52" e distância de 25,71 m., confrontando neste trecho com **CAJI**, até o vértice **1169**, de coordenadas N **8.578.016,259** m. e E **570.438,167** m.; deste, segue com azimute de 224°12'39" e distância de 15,40 m., confrontando neste trecho com **CAJI**, até o vértice **1170**, de coordenadas N **8.578.005,219** m. e E **570.427,427** m.; deste, segue com azimute de 219°45'04" e distância de 32,39 m., confrontando neste trecho com **CAJI**, até o vértice **1171**, de coordenadas N **8.577.980,319** m. e E **570.406,717** m.; deste, segue com azimute de 235°33'40" e distância de 7,21 m., confrontando neste trecho com **CAJI**, até o vértice **1172**, de coordenadas N **8.577.976,239** m. e E **570.400,767** m.; deste, segue com azimute de 242°32'36" e distância de 4,60 m., confrontando neste trecho com **CAJI**, até o vértice **1173**, de coordenadas N **8.577.974,119** m. e E **570.396,687** m.; deste, segue com azimute de 249°48'10" e distância de 2,06 m., confrontando neste trecho com **CAJI**, até o vértice **1173A**, de coordenadas N **8.577.973,409** m. e E **570.394,757** m.; deste, segue com azimute de 243°14'00" e distância de 6,35 m., confrontando neste trecho com **CAJI**, até o vértice **1174**, de coordenadas N **8.577.970,549** m. e E **570.389,087** m.; deste, segue com azimute de 241°51'49" e distância de 6,85 m.,



**PREFEITURA MUNICIPAL DE  
LAURO DE FREITAS**

confrontando neste trecho com **CAJI** , até o vértice **1175**, de coordenadas **N 8.577.967,319** m. e **E 570.383,047** m.; deste, segue com azimute de **236°21'50"** e distância de **5,89** m., confrontando neste trecho com **CAJI** , até o vértice **1176**, de coordenadas **N 8.577.964,059** m. e **E 570.378,147** m.; deste, segue com azimute de **240°51'07"** e distância de **8,34** m., confrontando neste trecho com **CAJI** , até o vértice **1177**, de coordenadas **N 8.577.959,999** m. e **E 570.370,867** m.; deste, segue com azimute de **247°14'06"** e distância de **6,07** m., confrontando neste trecho com **CAJI** , até o vértice **1178**, de coordenadas **N 8.577.957,649** m. e **E 570.365,267** m.; deste, segue com azimute de **259°35'32"** e distância de **5,48** m., confrontando neste trecho com **CAJI** , até o vértice **1179**, de coordenadas **N 8.577.956,659** m. e **E 570.359,877** m.; deste, segue com azimute de **268°38'10"** e distância de **5,04** m., confrontando neste trecho com **CAJI** , até o vértice **1180**, de coordenadas **N 8.577.956,539** m. e **E 570.354,837** m.; deste, segue com azimute de **276°58'30"** e distância de **5,68** m., confrontando neste trecho com **CAJI** , até o vértice **1181**, de coordenadas **N 8.577.957,229** m. e **E 570.349,197** m.; deste, segue com azimute de **258°45'01"** e distância de **5,59** m., confrontando neste trecho com **CAJI** , até o vértice **1182**, de coordenadas **N 8.577.956,139** m. e **E 570.343,717** m.; deste, segue com azimute de **239°34'22"** e distância de **5,31** m., confrontando neste trecho com **CAJI** , até o vértice **1183**, de coordenadas **N 8.577.953,449** m. e **E 570.339,137** m.; deste, segue com azimute de **208°43'59"** e distância de **4,85** m., confrontando neste trecho com **CAJI** , até o vértice **1184**, de coordenadas **N 8.577.949,199** m. e **E 570.336,807** m.; deste, segue com azimute de **183°40'32"** e distância de **4,68** m., confrontando neste trecho com **CAJI** , até o vértice **1185**, de coordenadas **N 8.577.944,529** m. e **E 570.336,507** m.; deste, segue com azimute de **190°59'15"** e distância de **8,71** m., confrontando neste trecho com **CAJI** , até o vértice **1186**, de coordenadas **N 8.577.935,979** m. e **E 570.334,847** m.; deste, segue com azimute de **217°47'49"** e distância de **3,21** m., confrontando neste trecho com **CAJI** , até o vértice **1187**, de coordenadas **N 8.577.933,439** m. e **E 570.332,877** m.; deste, segue com azimute de **244°25'42"** e distância de **3,87** m., confrontando neste trecho com **CAJI** , até o vértice **1188**, de coordenadas **N 8.577.931,769** m. e **E 570.329,387** m.; deste, segue com azimute de **218°44'57"** e distância de **5,00** m., confrontando neste trecho com **CAJI** , até o vértice **1189**, de coordenadas **N 8.577.927,869** m. e **E 570.326,257** m.; deste, segue com azimute de **227°00'09"** e distância de **8,09** m., confrontando neste trecho com **CAJI** , até o vértice **1190**, de coordenadas **N 8.577.922,349** m. e **E 570.320,337** m.; deste, segue com azimute de **230°33'36"** e distância de **8,83** m., confrontando neste trecho com **CAJI** , até o vértice **1191**, de coordenadas **N 8.577.916,739** m. e **E 570.313,517** m.; deste, segue com azimute de **238°40'54"** e distância de **6,10** m., confrontando neste trecho com **CAJI** , até o vértice **1192**, de coordenadas **N 8.577.913,569** m. e **E 570.308,307** m.; deste, segue com azimute de **253°22'32"** e distância de **6,61** m., confrontando neste trecho com **CAJI** , até o vértice **1193**, de coordenadas **N 8.577.911,679** m. e **E 570.301,977** m.; deste, segue com azimute de **262°33'52"** e distância de **5,95** m., confrontando neste trecho com **CAJI** , até o vértice **1194**, de coordenadas **N 8.577.910,909** m. e **E 570.296,077** m.; deste, segue com azimute de **275°47'24"** e distância de **5,75** m., confrontando neste trecho com **CAJI** , até o vértice **1195**, de coordenadas **N 8.577.911,489** m. e **E 570.290,357** m.; deste, segue com azimute de **286°29'59"** e distância de **7,68** m., confrontando neste trecho com **CAJI** , até o vértice **1196**, de coordenadas **N 8.577.913,669** m. e **E 570.282,997** m.; deste, segue com azimute de **294°00'30"** e distância de **7,62** m., confrontando neste trecho com **CAJI** , até o vértice **1197**, de coordenadas **N 8.577.916,769** m. e **E 570.276,037** m.; deste, segue com azimute de **290°20'36"** e distância de **12,92** m., confrontando neste trecho com **CAJI** , até o vértice **1198**, de coordenadas **N 8.577.921,259**



## PREFEITURA MUNICIPAL DE LAURO DE FREITAS

m. e E 570.263,927 m.; deste, segue com azimute de 291°27'50" e distância de 4,73 m., confrontando neste trecho com CAJI , até o vértice 1199, de coordenadas N 8.577.922,989 m. e E 570.259,527 m.; deste, segue com azimute de 290°56'58" e distância de 37,34 m., confrontando neste trecho com CAJI , até o vértice 1200, de coordenadas N 8.577.936,339 m. e E 570.224,659 m.; deste, segue com azimute de 297°38'45" e distância de 6,88 m., confrontando neste trecho com CAJI , até o vértice 1201, de coordenadas N 8.577.939,529 m. e E 570.218,567 m.; deste, segue com azimute de 299°27'17" e distância de 17,12 m., confrontando neste trecho com CAJI , até o vértice 1202, de coordenadas N 8.577.947,950 m. e E 570.203,657 m.; deste, segue com azimute de 299°30'55" e distância de 4,95 m., confrontando neste trecho com CAJI , até o vértice 1203, de coordenadas N 8.577.950,390 m. e E 570.199,347 m.; deste, segue com azimute de 301°30'12" e distância de 15,85 m., confrontando neste trecho com CAJI , até o vértice 1204, de coordenadas N 8.577.958,670 m. e E 570.185,837 m.; deste, segue com azimute de 303°17'38" e distância de 13,63 m., confrontando neste trecho com CAJI , até o vértice 1205, de coordenadas N 8.577.966,150 m. e E 570.174,447 m.; deste, segue com azimute de 295°01'12" e distância de 11,61 m., confrontando neste trecho com CAJI , até o vértice 1206, de coordenadas N 8.577.971,060 m. e E 570.163,928 m.; deste, segue com azimute de 281°34'39" e distância de 13,85 m., confrontando neste trecho com CAJI , até o vértice 1207, de coordenadas N 8.577.973,840 m. e E 570.150,358 m.; deste, segue com azimute de 280°58'26" e distância de 7,35 m., confrontando neste trecho com CAJI , até o vértice 1208, de coordenadas N 8.577.975,240 m. e E 570.143,138 m.; deste, segue com azimute de 282°23'28" e distância de 8,11 m., confrontando neste trecho com CAJI , até o vértice 1209, de coordenadas N 8.577.976,980 m. e E 570.135,218 m.; deste, segue com azimute de 284°23'30" e distância de 5,47 m., confrontando neste trecho com CAJI , até o vértice 1210, de coordenadas N 8.577.978,340 m. e E 570.129,918 m.; deste, segue com azimute de 283°51'42" e distância de 8,72 m., confrontando neste trecho com CAJI , até o vértice 1211, de coordenadas N 8.577.980,430 m. e E 570.121,448 m.; deste, segue com azimute de 292°48'24" e distância de 7,19 m., confrontando neste trecho com CAJI , até o vértice 1212, de coordenadas N 8.577.983,218 m. e E 570.114,817 m.; deste, segue com azimute de 292°07'44" e distância de 4,89 m., confrontando neste trecho com CAJI , até o vértice 1213, de coordenadas N 8.577.985,060 m. e E 570.110,288 m.; deste, segue com azimute de 261°05'08" e distância de 30,86 m., confrontando neste trecho com CAJI , até o vértice 1214, de coordenadas N 8.577.980,277 m. e E 570.079,798 m.; deste, segue com azimute de 202°59'58" e distância de 22,38 m., confrontando neste trecho com CAJI , até o vértice 1215, de coordenadas N 8.577.959,677 m. e E 570.071,054 m.; deste, segue com azimute de 192°55'04" e distância de 23,67 m., confrontando neste trecho com CAJI , até o vértice 1216, de coordenadas N 8.577.936,606 m. e E 570.065,763 m.; deste, segue com azimute de 271°08'42" e distância de 26,06 m., confrontando neste trecho com CAJI , até o vértice 539, de coordenadas N 8.577.937,126 m. e E 570.039,712 m.; deste, segue com azimute de 2°09'23" e distância de 193,86 m., confrontando neste trecho com LIMITE INTERMUNICIPAL (LAURO DE FREITAS - SALVADOR) , até o vértice 540, de coordenadas N 8.578.130,848 m. e E 570.047,006 m.; deste, segue com azimute de 14°58'14" e distância de 523,82 m., confrontando neste trecho com LIMITE INTERMUNICIPAL (LAURO DE FREITAS - SALVADOR), até o vértice 541, de coordenadas N 8.578.636,889 m. e E 570.182,321 m.; deste, segue com azimute de 106°13'07" e distância de 37,01 m., confrontando neste trecho com AREIA BRANCA , até o vértice 1096, de coordenadas N 8.578.626,551 m. e E 570.217,862 m.; deste, segue com azimute de 151°12'27" e distância de 39,24 m., confrontando neste trecho com AREIA

**PREFEITURA MUNICIPAL DE  
LAURO DE FREITAS**

**BRANCA** , até o vértice **1095**, de coordenadas N **8.578.592,165** m. e E **570.236,760** m.; deste, segue com azimute de  $115^{\circ}10'55''$  e distância de 136,55 m., confrontando neste trecho com **AREIA BRANCA** , até o vértice **1094**, de coordenadas N **8.578.534,064** m. e E **570.360,331** m.; deste, segue com azimute de  $114^{\circ}51'53''$  e distância de 20,80 m., confrontando neste trecho com **AREIA BRANCA** , até o vértice **1093**, de coordenadas N **8.578.525,317** m. e E **570.379,205** m.; deste, segue com azimute de  $30^{\circ}58'57''$  e distância de 110,17 m., confrontando neste trecho com **AREIA BRANCA** , até o vértice **1092**, de coordenadas N **8.578.619,771** m. e E **570.435,919** m.; deste, segue com azimute de  $30^{\circ}58'57''$  e distância de 20,33 m., confrontando neste trecho com **AREIA BRANCA** , até o vértice **1091**, de coordenadas N **8.578.637,200** m. e E **570.446,385** m.; deste, segue com azimute de  $30^{\circ}58'57''$  e distância de 37,92 m., confrontando neste trecho com **AREIA BRANCA** , até o vértice **1090**, de coordenadas N **8.578.669,709** m. e E **570.465,904** m.; deste, segue com azimute de  $30^{\circ}58'57''$  e distância de 95,78 m., confrontando neste trecho com **AREIA BRANCA** , até o vértice **1089**, de coordenadas N **8.578.751,821** m. e E **570.515,208** m.; deste, segue com azimute de  $23^{\circ}23'07''$  e distância de 32,00 m., confrontando neste trecho com **AREIA BRANCA** , até o vértice **1088**, de coordenadas N **8.578.781,190** m. e E **570.527,908** m.; deste, segue com azimute de  $1^{\circ}47'24''$  e distância de 26,62 m., confrontando neste trecho com **AREIA BRANCA** , até o vértice **1087**, de coordenadas N **8.578.807,798** m. e E **570.528,740** m.; deste, segue com azimute de  $1^{\circ}47'23''$  e distância de 36,91 m., confrontando neste trecho com **AREIA BRANCA** , até o vértice **1086**, de coordenadas N **8.578.844,690** m. e E **570.529,892** m.; deste, segue com azimute de  $6^{\circ}12'13''$  e distância de 23,39 m., confrontando neste trecho com **AREIA BRANCA** , até o vértice **1085**, de coordenadas N **8.578.867,941** m. e E **570.532,420** m.; deste, segue com azimute de  $6^{\circ}12'13''$  e distância de 13,34 m., confrontando neste trecho com **AREIA BRANCA** , até o vértice **1084**, de coordenadas N **8.578.881,202** m. e E **570.533,861** m.; deste, segue com azimute de  $26^{\circ}35'20''$  e distância de 33,58 m., confrontando neste trecho com **AREIA BRANCA** , até o vértice **1083**, de coordenadas N **8.578.911,235** m. e E **570.548,893** m.; deste, segue com azimute de  $26^{\circ}35'20''$  e distância de 7,34 m., confrontando neste trecho com **AREIA BRANCA** , até o vértice **1082**, de coordenadas N **8.578.917,802** m. e E **570.552,180** m.; deste, segue com azimute de  $26^{\circ}35'20''$  e distância de 132,45 m., confrontando neste trecho com **AREIA BRANCA** , até o vértice **1081**, de coordenadas N **8.579.036,245** m. e E **570.611,463** m.; deste, segue com azimute de  $30^{\circ}01'26''$  e distância de 10,01 m., confrontando neste trecho com **AREIA BRANCA** , até o vértice **1080**, de coordenadas N **8.579.044,908** m. e E **570.616,470** m.; deste, segue com azimute de  $30^{\circ}43'08''$  e distância de 37,40 m., confrontando neste trecho com **AREIA BRANCA** , até o vértice **1079**, de coordenadas N **8.579.077,062** m. e E **570.635,576** m.; deste, segue com azimute de  $42^{\circ}04'26''$  e distância de 16,11 m., confrontando neste trecho com **AREIA BRANCA** , até o vértice **1078**, de coordenadas N **8.579.089,019** m. e E **570.646,369** m.; deste, segue com azimute de  $42^{\circ}04'26''$  e distância de 11,43 m., confrontando neste trecho com **AREIA BRANCA** , até o vértice **1077**, de coordenadas N **8.579.097,502** m. e E **570.654,027** m.; deste, segue com azimute de  $56^{\circ}29'54''$  e distância de 20,12 m., confrontando neste trecho com **AREIA BRANCA** , até o vértice **1076**, de coordenadas N **8.579.108,605** m. e E **570.670,801** m.; deste, segue com azimute de  $62^{\circ}35'33''$  e distância de 24,33 m., confrontando neste trecho com **AREIA BRANCA** , até o vértice **1075**, de coordenadas N **8.579.119,804** m. e E **570.692,400** m.; deste, segue com azimute de  $86^{\circ}32'06''$  e distância de 2,74 m., confrontando neste trecho com **AREIA BRANCA** , até o vértice **1074**, de coordenadas N **8.579.119,970** m. e E **570.695,133** m.;





## PREFEITURA MUNICIPAL DE LAURO DE FREITAS

deste, segue com azimute de 86°32'06" e distância de 4,26 m., confrontando neste trecho com **AREIA BRANCA**, até o vértice **1073**, de coordenadas N **8.579.120,227** m. e E **570.699,383** m.; deste, segue com azimute de 86°32'06" e distância de 15,08 m., confrontando neste trecho com **AREIA BRANCA**, até o vértice **1072**, de coordenadas N **8.579.121,139** m. e E **570.714,440** m.; deste, segue com azimute de 86°32'05" e distância de 10,75 m., confrontando neste trecho com **AREIA BRANCA**, até o vértice **1071**, de coordenadas N **8.579.121,789** m. e E **570.725,174** m.; deste, segue com azimute de 86°32'05" e distância de 7,72 m., confrontando neste trecho com **AREIA BRANCA**, até o vértice **1070**, de coordenadas N **8.579.122,255** m. e E **570.732,877** m.; ponto inicial da descrição deste perímetro. Todas as coordenadas aqui descritas estão geo-referenciadas ao Sistema Geodésico Brasileiro, e encontram-se representadas no Sistema UTM, referenciadas ao **Meridiano Central 39° WGr**, tendo como o Datum o **WGS84**. Todos os azimutes e distâncias, áreas e perímetros foram calculados no plano de projeção UTM.

### XV - BAIRRO QUINGOMA

Área (m2): 4.570.303,45 m2

Perímetro(m): 11.192,69

Inicia-se a descrição deste perímetro no vértice **1100**, de coordenadas N **8.579.748,049** m. e E **572.602,970** m., situado no limite com **JAMBEIRO**, segue com azimute de 137°57'57" e distância de 37,58 m., confrontando neste trecho com **JAMBEIRO**, até o vértice **1101**, de coordenadas N **8.579.720,133** m. e E **572.628,135** m.; deste, segue com azimute de 153°22'01" e distância de 41,10 m., confrontando neste trecho com **JAMBEIRO**, até o vértice **1102**, de coordenadas N **8.579.683,393** m. e E **572.646,560** m.; deste, segue com azimute de 95°43'39" e distância de 129,03 m., confrontando neste trecho com **JAMBEIRO**, até o vértice **1103**, de coordenadas N **8.579.670,516** m. e E **572.774,949** m.; deste, segue com azimute de 76°13'29" e distância de 136,14 m., confrontando neste trecho com **JAMBEIRO**, até o vértice **1104**, de coordenadas N **8.579.702,934** m. e E **572.907,177** m.; deste, segue com azimute de 120°27'07" e distância de 124,73 m., confrontando neste trecho com **JAMBEIRO**, até o vértice **1105**, de coordenadas N **8.579.639,719** m. e E **573.014,701** m.; deste, segue com azimute de 153°38'29" e distância de 207,03 m., confrontando neste trecho com **JAMBEIRO**, até o vértice **1106**, de coordenadas N **8.579.454,217** m. e E **573.106,618** m.; deste, segue com azimute de 141°02'44" e distância de 109,66 m., confrontando neste trecho com **JAMBEIRO**, até o vértice **1107**, de coordenadas N **8.579.368,939** m. e E **573.175,562** m.; deste, segue com azimute de 115°09'44" e distância de 63,96 m., confrontando neste trecho com **JAMBEIRO**, até o vértice **1108**, de coordenadas N **8.579.341,744** m. e E **573.233,453** m.; deste, segue com azimute de 65°35'17" e distância de 0,65 m., confrontando neste trecho com **JAMBEIRO**, até o vértice **1109**, de coordenadas N **8.579.342,015** m. e E **573.234,048** m.; deste, segue com azimute de 61°15'14" e distância de 69,81 m., confrontando neste trecho com **JAMBEIRO**, até o vértice **1110**, de coordenadas N **8.579.375,587** m. e E **573.295,253** m.; deste, segue com azimute de 99°09'44" e distância de 1,52 m., confrontando neste trecho com **JAMBEIRO**, até o vértice **1111**, de coordenadas N **8.579.375,346** m. e E **573.296,749** m.; deste, segue com azimute de 71°33'54" e distância de 56,23 m., confrontando neste trecho com **JAMBEIRO**, até o vértice **1112**, de coordenadas N **8.579.393,126** m. e E



**PREFEITURA MUNICIPAL DE  
LAURO DE FREITAS**

573.350,089 m.; deste, segue com azimute de 90°00'00" e distância de 31,33 m., confrontando neste trecho com **JAMBEIRO**, até o vértice **1113**, de coordenadas **N 8.579.393,126 m. e E 573.381,416 m.**; deste, segue com azimute de 103°10'21" e distância de 40,87 m., confrontando neste trecho com **JAMBEIRO**, até o vértice **1114**, de coordenadas **N 8.579.383,813 m. e E 573.421,209 m.**; deste, segue com azimute de 126°01'39" e distância de 23,03 m., confrontando neste trecho com **JAMBEIRO**, até o vértice **1115**, de coordenadas **N 8.579.370,266 m. e E 573.439,836 m.**; deste, segue com azimute de 135°00'00" e distância de 57,47 m., confrontando neste trecho com **JAMBEIRO**, até o vértice **1116**, de coordenadas **N 8.579.329,626 m. e E 573.480,476 m.**; deste, segue com azimute de 132°39'46" e distância de 58,72 m., confrontando neste trecho com **JAMBEIRO**, até o vértice **1117**, de coordenadas **N 8.579.289,832 m. e E 573.523,656 m.**; deste, segue com azimute de 132°33'48" e distância de 56,33 m., confrontando neste trecho com **JAMBEIRO**, até o vértice **1118**, de coordenadas **N 8.579.251,732 m. e E 573.565,143 m.**; deste, segue com azimute de 107°51'01" e distância de 52,48 m., confrontando neste trecho com **JAMBEIRO**, até o vértice **1119**, de coordenadas **N 8.579.235,646 m. e E 573.615,096 m.**; deste, segue com azimute de 99°55'34" e distância de 34,38 m., confrontando neste trecho com **JAMBEIRO**, até o vértice **1120**, de coordenadas **N 8.579.229,719 m. e E 573.648,963 m.**; deste, segue com azimute de 71°59'45" e distância de 35,61 m., confrontando neste trecho com **JAMBEIRO**, até o vértice **1121**, de coordenadas **N 8.579.240,726 m. e E 573.682,830 m.**; deste, segue com azimute de 64°26'24" e distância de 21,59 m., confrontando neste trecho com **JAMBEIRO**, até o vértice **1122**, de coordenadas **N 8.579.250,039 m. e E 573.702,303 m.**; deste, segue com azimute de 58°16'23" e distância de 48,50 m., confrontando neste trecho com **JAMBEIRO**, até o vértice **1123**, de coordenadas **N 8.579.275,545 m. e E 573.743,557 m.**; deste, segue com azimute de 97°59'22" e distância de 18,27 m., confrontando neste trecho com **JAMBEIRO**, até o vértice **1124**, de coordenadas **N 8.579.273,005 m. e E 573.761,655 m.**; deste, segue com azimute de 115°27'48" e distância de 7,38 m., confrontando neste trecho com **JAMBEIRO**, até o vértice **1125**, de coordenadas **N 8.579.269,830 m. e E 573.768,322 m.**; deste, segue com azimute de 134°32'30" e distância de 28,06 m., confrontando neste trecho com **JAMBEIRO**, até o vértice **1126**, de coordenadas **N 8.579.250,145 m. e E 573.788,325 m.**; deste, segue com azimute de 135°50'48" e distância de 45,58 m., confrontando neste trecho com **JAMBEIRO**, até o vértice **1127**, de coordenadas **N 8.579.217,442 m. e E 573.820,075 m.**; deste, segue com azimute de 123°41'24" e distância de 20,61 m., confrontando neste trecho com **JAMBEIRO**, até o vértice **1128**, de coordenadas **N 8.579.206,012 m. e E 573.837,220 m.**; deste, segue com azimute de 111°28'36" e distância de 41,63 m., confrontando neste trecho com **JAMBEIRO**, até o vértice **1129**, de coordenadas **N 8.579.190,772 m. e E 573.875,955 m.**; deste, segue com azimute de 106°57'58" e distância de 19,58 m., confrontando neste trecho com **JAMBEIRO**, até o vértice **1130**, de coordenadas **N 8.579.185,057 m. e E 573.894,687 m.**; deste, segue com azimute de 124°25'06" e distância de 41,57 m., confrontando neste trecho com **JAMBEIRO**, até o vértice **1131**, de coordenadas **N 8.579.161,562 m. e E 573.928,977 m.**; deste, segue com azimute de 140°49'00" e distância de 60,14 m., confrontando neste trecho com **JAMBEIRO**, até o vértice **1132**, de coordenadas **N 8.579.114,949 m. e E 573.966,971 m.**; deste, segue com azimute de 154°47'46" e distância de 62,88 m., confrontando neste trecho com **JAMBEIRO**, até o vértice **1133**, de coordenadas **N 8.579.058,057 m. e E 573.993,748 m.**; deste, segue com azimute de 148°34'14" e distância de 53,58 m., confrontando neste trecho com **JAMBEIRO**, até o vértice **1134**, de coordenadas **N 8.579.012,337 m. e E 574.021,688 m.**; deste, segue com azimute de



## PREFEITURA MUNICIPAL DE LAURO DE FREITAS

126°52'12" e distância de 15,88 m., confrontando neste trecho com **JAMBEIRO**, até o vértice **1135**, de coordenadas **N 8.579.002,812 m.** e **E 574.034,388 m.**; deste, segue com azimute de 116°33'54" e distância de 0,92 m., confrontando neste trecho com **JAMBEIRO**, até o vértice **1136**, de coordenadas **N 8.579.002,402 m.** e **E 574.035,207 m.**; deste, segue com azimute de 205°42'28" e distância de 107,00 m., confrontando neste trecho com **PORTÃO**, até o vértice **1681**, de coordenadas **N 8.578.905,997 m.** e **E 573.988,794 m.**; deste, segue com azimute de 199°31'09" e distância de 147,92 m., confrontando neste trecho com **PORTÃO**, até o vértice **1682**, de coordenadas **N 8.578.766,577 m.** e **E 573.939,370 m.**; deste, segue com azimute de 206°10'13" e distância de 318,67 m., confrontando neste trecho com **PORTÃO**, até o vértice **1683**, de coordenadas **N 8.578.480,573 m.** e **E 573.798,823 m.**; deste, segue com azimute de 202°33'54" e distância de 128,29 m., confrontando neste trecho com **PORTÃO**, até o vértice **1684**, de coordenadas **N 8.578.362,107 m.** e **E 573.749,596 m.**; deste, segue com azimute de 208°32'08" e distância de 6,42 m., confrontando neste trecho com **PORTÃO**, até o vértice **1685**, de coordenadas **N 8.578.356,470 m.** e **E 573.746,531 m.**; deste, segue com azimute de 203°37'46" e distância de 1,35 m., confrontando neste trecho com **PORTÃO**, até o vértice **1686**, de coordenadas **N 8.578.355,229 m.** e **E 573.745,988 m.**; deste, segue com azimute de 267°16'25" e distância de 6,89 m., confrontando neste trecho com **CAIXA D'ÁGUA**, até o vértice **1687**, de coordenadas **N 8.578.354,902 m.** e **E 573.739,106 m.**; deste, segue com azimute de 267°16'25" e distância de 10,14 m., confrontando neste trecho com **CAIXA D'ÁGUA**, até o vértice **1688**, de coordenadas **N 8.578.354,419 m.** e **E 573.728,973 m.**; deste, segue com azimute de 256°03'03" e distância de 6,70 m., confrontando neste trecho com **CAIXA D'ÁGUA**, até o vértice **1689**, de coordenadas **N 8.578.352,803 m.** e **E 573.722,468 m.**; deste, segue com azimute de 256°03'03" e distância de 2,20 m., confrontando neste trecho com **CAIXA D'ÁGUA**, até o vértice **1690**, de coordenadas **N 8.578.352,272 m.** e **E 573.720,329 m.**; deste, segue com azimute de 256°03'03" e distância de 6,09 m., confrontando neste trecho com **CAIXA D'ÁGUA**, até o vértice **1691**, de coordenadas **N 8.578.350,803 m.** e **E 573.714,416 m.**; deste, segue com azimute de 229°46'03" e distância de 126,40 m., confrontando neste trecho com **CAIXA D'ÁGUA**, até o vértice **1692**, de coordenadas **N 8.578.269,163 m.** e **E 573.617,918 m.**; deste, segue com azimute de 235°16'32" e distância de 295,78 m., confrontando neste trecho com **CAIXA D'ÁGUA**, até o vértice **1693**, de coordenadas **N 8.578.100,680 m.** e **E 573.374,820 m.**; deste, segue com azimute de 204°29'00" e distância de 50,32 m., confrontando neste trecho com **CAIXA D'ÁGUA**, até o vértice **1694**, de coordenadas **N 8.578.054,883 m.** e **E 573.353,966 m.**; deste, segue com azimute de 204°29'00" e distância de 20,91 m., confrontando neste trecho com **CAIXA D'ÁGUA**, até o vértice **1695**, de coordenadas **N 8.578.035,856 m.** e **E 573.345,301 m.**; deste, segue com azimute de 253°51'20" e distância de 0,74 m., confrontando neste trecho com **CAIXA D'ÁGUA**, até o vértice **1696**, de coordenadas **N 8.578.035,648 m.** e **E 573.344,586 m.**; deste, segue com azimute de 212°51'21" e distância de 48,38 m., confrontando neste trecho com **CAIXA D'ÁGUA**, até o vértice **1697**, de coordenadas **N 8.577.995,008 m.** e **E 573.318,339 m.**; deste, segue com azimute de 221°49'55" e distância de 81,25 m., confrontando neste trecho com **CAIXA D'ÁGUA**, até o vértice **1698**, de coordenadas **N 8.577.934,472 m.** e **E 573.264,152 m.**; deste, segue com azimute de 225°34'02" e distância de 60,47 m., confrontando neste trecho com **CAIXA D'ÁGUA**, até o vértice **1699**, de coordenadas **N 8.577.892,138 m.** e **E 573.220,972 m.**; deste, segue com azimute de 233°49'47" e distância de 62,40 m., confrontando neste trecho com **CAIXA D'ÁGUA**, até o vértice **1700**, de coordenadas **N 8.577.855,308 m.** e **E 573.170,595 m.**; deste, segue com

**PREFEITURA MUNICIPAL DE  
LAURO DE FREITAS**

azimute de 212°59'45" e distância de 45,86 m., confrontando neste trecho com **CAIXA D'ÁGUA**, até o vértice **1701**, de coordenadas **N 8.577.816,841 m.** e **E 573.145,619 m.**; deste, segue com azimute de 200°38'49" e distância de 62,43 m., confrontando neste trecho com **CAIXA D'ÁGUA**, até o vértice **1702**, de coordenadas **N 8.577.758,421 m.** e **E 573.123,605 m.**; deste, segue com azimute de 201°58'57" e distância de 99,52 m., confrontando neste trecho com **CAIXA D'ÁGUA**, até o vértice **1703**, de coordenadas **N 8.577.666,134 m.** e **E 573.086,352 m.**; deste, segue com azimute de 186°45'58" e distância de 50,30 m., confrontando neste trecho com **CAIXA D'ÁGUA**, até o vértice **1704**, de coordenadas **N 8.577.616,181 m.** e **E 573.080,425 m.**; deste, segue com azimute de 171°59'43" e distância de 54,72 m., confrontando neste trecho com **CAIXA D'ÁGUA**, até o vértice **1705**, de coordenadas **N 8.577.561,994 m.** e **E 573.088,045 m.**; deste, segue com azimute de 151°41'57" e distância de 37,50 m., confrontando neste trecho com **CAIXA D'ÁGUA**, até o vértice **1706**, de coordenadas **N 8.577.528,974 m.** e **E 573.105,825 m.**; deste, segue com azimute de 143°46'52" e distância de 74,51 m., confrontando neste trecho com **CAIXA D'ÁGUA**, até o vértice **1707**, de coordenadas **N 8.577.468,860 m.** e **E 573.149,852 m.**; deste, segue com azimute de 134°37'50" e distância de 195,76 m., confrontando neste trecho com **CAIXA D'ÁGUA**, até o vértice **1708**, de coordenadas **N 8.577.331,329 m.** e **E 573.289,168 m.**; deste, segue com azimute de 136°00'47" e distância de 75,83 m., confrontando neste trecho com **CAIXA D'ÁGUA**, até o vértice **1709**, de coordenadas **N 8.577.276,769 m.** e **E 573.341,832 m.**; deste, segue com azimute de 136°00'47" e distância de 111,58 m., confrontando neste trecho com **CAIXA D'ÁGUA**, até o vértice **1710**, de coordenadas **N 8.577.196,491 m.** e **E 573.419,321 m.**; deste, segue com azimute de 166°59'40" e distância de 61,03 m., confrontando neste trecho com **CAIXA D'ÁGUA**, até o vértice **1711**, de coordenadas **N 8.577.137,027 m.** e **E 573.433,055 m.**; deste, segue com azimute de 151°48'31" e distância de 4,22 m., confrontando neste trecho com **CAIXA D'ÁGUA**, até o vértice **1712**, de coordenadas **N 8.577.133,305 m.** e **E 573.435,050 m.**; deste, segue com azimute de 143°07'48" e distância de 34,12 m., confrontando neste trecho com **CAIXA D'ÁGUA**, até o vértice **1713**, de coordenadas **N 8.577.106,008 m.** e **E 573.455,523 m.**; deste, segue com azimute de 245°47'37" e distância de 34,83 m., confrontando neste trecho com **CAIXA D'ÁGUA**, até o vértice **1714**, de coordenadas **N 8.577.091,725 m.** e **E 573.423,752 m.**; deste, segue com azimute de 191°52'42" e distância de 57,11 m., confrontando neste trecho com **CAIXA D'ÁGUA**, até o vértice **1715**, de coordenadas **N 8.577.035,842 m.** e **E 573.411,998 m.**; deste, segue com azimute de 212°26'50" e distância de 64,88 m., confrontando neste trecho com **CAIXA D'ÁGUA**, até o vértice **1716**, de coordenadas **N 8.576.981,092 m.** e **E 573.377,189 m.**; deste, segue com azimute de 289°26'27" e distância de 43,56 m., confrontando neste trecho com **CAIXA D'ÁGUA**, até o vértice **1717**, de coordenadas **N 8.576.995,590 m.** e **E 573.336,113 m.**; deste, segue com azimute de 221°53'59" e distância de 18,47 m., confrontando neste trecho com **CAIXA D'ÁGUA**, até o vértice **1718**, de coordenadas **N 8.576.981,846 m.** e **E 573.323,781 m.**; deste, segue com azimute de 221°53'59" e distância de 67,66 m., confrontando neste trecho com **CAIXA D'ÁGUA**, até o vértice **1719**, de coordenadas **N 8.576.931,488 m.** e **E 573.278,598 m.**; deste, segue com azimute de 221°53'59" e distância de 7,30 m., confrontando neste trecho com **CAIXA D'ÁGUA**, até o vértice **1720**, de coordenadas **N 8.576.926,058 m.** e **E 573.273,726 m.**; deste, segue com azimute de 249°15'09" e distância de 22,68 m., confrontando neste trecho com **CAIXA D'ÁGUA**, até o vértice **1721**, de coordenadas **N 8.576.918,023 m.** e **E 573.252,516 m.**; deste, segue com azimute de 181°36'38" e distância de 87,69 m., confrontando neste trecho



## PREFEITURA MUNICIPAL DE LAURO DE FREITAS

com CAIXA D'ÁGUA, até o vértice 1722, de coordenadas N 8.576.830,372 m. e E 573.250,052 m.; deste, segue com azimute de 181°36'38" e distância de 16,49 m., confrontando neste trecho com CAIXA D'ÁGUA, até o vértice 1723, de coordenadas N 8.576.813,893 m. e E 573.249,589 m.; deste, segue com azimute de 265°22'45" e distância de 17,39 m., confrontando neste trecho com CAIXA D'ÁGUA, até o vértice 1724, de coordenadas N 8.576.812,493 m. e E 573.232,258 m.; deste, segue com azimute de 253°07'38" e distância de 26,27 m., confrontando neste trecho com CAIXA D'ÁGUA, até o vértice 1725, de coordenadas N 8.576.804,868 m. e E 573.207,119 m.; deste, segue com azimute de 251°58'28" e distância de 53,48 m., confrontando neste trecho com CAIXA D'ÁGUA, até o vértice 1726, de coordenadas N 8.576.788,318 m. e E 573.156,260 m.; deste, segue com azimute de 243°46'05" e distância de 10,85 m., confrontando neste trecho com CAIXA D'ÁGUA, até o vértice 1727, de coordenadas N 8.576.783,523 m. e E 573.146,529 m.; deste, segue com azimute de 239°42'13" e distância de 32,73 m., confrontando neste trecho com CAIXA D'ÁGUA, até o vértice 1728, de coordenadas N 8.576.767,013 m. e E 573.118,271 m.; deste, segue com azimute de 241°19'37" e distância de 23,16 m., confrontando neste trecho com CAIXA D'ÁGUA, até o vértice 1729, de coordenadas N 8.576.755,900 m. e E 573.097,951 m.; deste, segue com azimute de 232°54'26" e distância de 16,32 m., confrontando neste trecho com CAIXA D'ÁGUA, até o vértice 1730, de coordenadas N 8.576.746,058 m. e E 573.084,934 m.; deste, segue com azimute de 222°10'42" e distância de 22,99 m., confrontando neste trecho com CAIXA D'ÁGUA, até o vértice 1731, de coordenadas N 8.576.729,018 m. e E 573.069,495 m.; deste, segue com azimute de 240°41'34" e distância de 6,21 m., confrontando neste trecho com CAIXA D'ÁGUA, até o vértice 1732, de coordenadas N 8.576.725,981 m. e E 573.064,084 m.; deste, segue com azimute de 300°32'49" e distância de 516,30 m., confrontando neste trecho com VIDA NOVA, até o vértice 1733, de coordenadas N 8.576.988,386 m. e E 572.619,445 m.; deste, segue com azimute de 346°54'16" e distância de 135,54 m., confrontando neste trecho com VIDA NOVA, até o vértice 1734, de coordenadas N 8.577.120,399 m. e E 572.588,735 m.; deste, segue com azimute de 351°58'30" e distância de 137,99 m., confrontando neste trecho com VIDA NOVA, até o vértice 1735, de coordenadas N 8.577.257,041 m. e E 572.569,470 m.; deste, segue com azimute de 351°58'30" e distância de 101,59 m., confrontando neste trecho com VIDA NOVA, até o vértice 1736, de coordenadas N 8.577.357,636 m. e E 572.555,288 m.; deste, segue com azimute de 339°04'34" e distância de 3,80 m., confrontando neste trecho com VIDA NOVA, até o vértice 1737, de coordenadas N 8.577.361,183 m. e E 572.553,932 m.; deste, segue com azimute de 339°04'34" e distância de 62,43 m., confrontando neste trecho com VIDA NOVA, até o vértice 1738, de coordenadas N 8.577.419,496 m. e E 572.531,636 m.; deste, segue com azimute de 335°21'56" e distância de 105,37 m., confrontando neste trecho com VIDA NOVA, até o vértice 1739, de coordenadas N 8.577.515,276 m. e E 572.487,715 m.; deste, segue com azimute de 346°27'25" e distância de 74,57 m., confrontando neste trecho com VIDA NOVA, até o vértice 1740, de coordenadas N 8.577.587,772 m. e E 572.470,253 m.; deste, segue com azimute de 342°35'50" e distância de 74,31 m., confrontando neste trecho com VIDA NOVA, até o vértice 1741, de coordenadas N 8.577.658,680 m. e E 572.448,027 m.; deste, segue com azimute de 315°45'40" e distância de 5,68 m., confrontando neste trecho com VIDA NOVA, até o vértice 1742, de coordenadas N 8.577.662,749 m. e E 572.444,065 m.; deste, segue com azimute de 315°45'40" e distância de 73,20 m., confrontando neste trecho com VIDA NOVA, até o vértice 1743, de coordenadas N 8.577.715,195 m. e E 572.392,994 m.; deste, segue com

**PREFEITURA MUNICIPAL DE  
LAURO DE FREITAS**

azimute de 312°43'46" e distância de 24,55 m., confrontando neste trecho com **VIDA NOVA**, até o vértice **1744**, de coordenadas **N 8.577.731,850** m. e **E 572.374,964** m.; deste, segue com azimute de 312°43'46" e distância de 60,46 m., confrontando neste trecho com **VIDA NOVA**, até o vértice **1745**, de coordenadas **N 8.577.772,874** m. e **E 572.330,552** m.; deste, segue com azimute de 313°29'05" e distância de 70,74 m., confrontando neste trecho com **VIDA NOVA**, até o vértice **1746**, de coordenadas **N 8.577.821,558** m. e **E 572.279,223** m.; deste, segue com azimute de 307°49'58" e distância de 62,98 m., confrontando neste trecho com **VIDA NOVA**, até o vértice **1747**, de coordenadas **N 8.577.860,187** m. e **E 572.229,481** m.; deste, segue com azimute de 218°15'27" e distância de 152,97 m., confrontando neste trecho com **VIDA NOVA**, até o vértice **1748**, de coordenadas **N 8.577.740,066** m. e **E 572.134,760** m.; deste, segue com azimute de 216°37'00" e distância de 71,86 m., confrontando neste trecho com **VIDA NOVA**, até o vértice **1749**, de coordenadas **N 8.577.682,387** m. e **E 572.091,898** m.; deste, segue com azimute de 278°36'05" e distância de 63,69 m., confrontando neste trecho com **VIDA NOVA**, até o vértice **1750**, de coordenadas **N 8.577.691,912** m. e **E 572.028,927** m.; deste, segue com azimute de 291°19'46" e distância de 117,70 m., confrontando neste trecho com **VIDA NOVA**, até o vértice **1751**, de coordenadas **N 8.577.734,723** m. e **E 571.919,289** m.; deste, segue com azimute de 343°44'21" e distância de 76,05 m., confrontando neste trecho com **VIDA NOVA**, até o vértice **1752**, de coordenadas **N 8.577.807,733** m. e **E 571.897,994** m.; deste, segue com azimute de 349°06'21" e distância de 0,58 m., confrontando neste trecho com **VIDA NOVA**, até o vértice **1753**, de coordenadas **N 8.577.808,298** m. e **E 571.897,885** m.; deste, segue com azimute de 349°06'21" e distância de 17,81 m., confrontando neste trecho com **VIDA NOVA**, até o vértice **1754**, de coordenadas **N 8.577.825,791** m. e **E 571.894,518** m.; deste, segue com azimute de 13°40'15" e distância de 1,22 m., confrontando neste trecho com **CAPELÃO**, até o vértice **1317**, de coordenadas **N 8.577.826,972** m. e **E 571.894,805** m.; deste, segue com azimute de 13°40'17" e distância de 18,93 m., confrontando neste trecho com **CAPELÃO**, até o vértice **1316**, de coordenadas **N 8.577.845,370** m. e **E 571.899,281** m.; deste, segue com azimute de 10°07'29" e distância de 15,05 m., confrontando neste trecho com **CAPELÃO**, até o vértice **1315**, de coordenadas **N 8.577.860,187** m. e **E 571.901,926** m.; deste, segue com azimute de 328°34'14" e distância de 11,16 m., confrontando neste trecho com **CAPELÃO**, até o vértice **1314**, de coordenadas **N 8.577.869,712** m. e **E 571.896,106** m.; deste, segue com azimute de 312°03'12" e distância de 54,03 m., confrontando neste trecho com **CAPELÃO**, até o vértice **1313**, de coordenadas **N 8.577.905,899** m. e **E 571.855,991** m.; deste, segue com azimute de 321°50'52" e distância de 23,29 m., confrontando neste trecho com **CAPELÃO**, até o vértice **1312**, de coordenadas **N 8.577.924,216** m. e **E 571.841,601** m.; deste, segue com azimute de 319°16'04" e distância de 25,14 m., confrontando neste trecho com **CAPELÃO**, até o vértice **1311**, de coordenadas **N 8.577.943,266** m. e **E 571.825,197** m.; deste, segue com azimute de 291°48'05" e distância de 5,70 m., confrontando neste trecho com **CAPELÃO**, até o vértice **1310**, de coordenadas **N 8.577.945,383** m. e **E 571.819,905** m.; deste, segue com azimute de 273°46'31" e distância de 8,04 m., confrontando neste trecho com **CAPELÃO**, até o vértice **1309**, de coordenadas **N 8.577.945,912** m. e **E 571.811,886** m.; deste, segue com azimute de 0°00'00" e distância de 25,01 m., confrontando neste trecho com **CAPELÃO**, até o vértice **1308**, de coordenadas **N 8.577.970,918** m. e **E 571.811,886** m.; deste, segue com azimute de 351°52'02" e distância de 112,90 m., confrontando neste trecho com **CAPELÃO**, até o vértice **1307**, de coordenadas **N 8.578.082,685** m. e **E 571.795,914** m.; deste, segue com azimute de 351°52'02" e distância de 39,10 m., confrontando neste trecho com **CAPELÃO**,



## PREFEITURA MUNICIPAL DE LAURO DE FREITAS

até o vértice **1306**, de coordenadas **N 8.578.121,391 m.** e **E 571.790,383 m.**; deste, segue com azimute de **320°25'51"** e distância de **91,59 m.**, confrontando neste trecho com **CAPELÃO**, até o vértice **1305**, de coordenadas **N 8.578.191,990 m.** e **E 571.732,042 m.**; deste, segue com azimute de **282°10'31"** e distância de **43,98 m.**, confrontando neste trecho com **CAPELÃO**, até o vértice **1304**, de coordenadas **N 8.578.201,265 m.** e **E 571.689,053 m.**; deste, segue com azimute de **246°38'26"** e distância de **147,17 m.**, confrontando neste trecho com **CAPELÃO**, até o vértice **1303**, de coordenadas **N 8.578.142,913 m.** e **E 571.553,947 m.**; deste, segue com azimute de **327°43'24"** e distância de **69,02 m.**, confrontando neste trecho com **CAPELÃO**, até o vértice **1302**, de coordenadas **N 8.578.201,265 m.** e **E 571.517,091 m.**; deste, segue com azimute de **278°27'12"** e distância de **229,71 m.**, confrontando neste trecho com **CAPELÃO**, até o vértice **1301**, de coordenadas **N 8.578.235,034 m.** e **E 571.289,874 m.**; deste, segue com azimute de **327°43'39"** e distância de **69,01 m.**, confrontando neste trecho com **CAPELÃO**, até o vértice **1300**, de coordenadas **N 8.578.293,386 m.** e **E 571.253,024 m.**; deste, segue com azimute de **16°42'18"** e distância de **64,12 m.**, confrontando neste trecho com **CAPELÃO**, até o vértice **1299**, de coordenadas **N 8.578.354,800 m.** e **E 571.271,455 m.**; deste, segue com azimute de **338°56'52"** e distância de **85,49 m.**, confrontando neste trecho com **CAPELÃO**, até o vértice **1298**, de coordenadas **N 8.578.434,584 m.** e **E 571.240,745 m.**; deste, segue com azimute de **319°20'28"** e distância de **312,16 m.**, confrontando neste trecho com **CAPELÃO**, até o vértice **1297**, de coordenadas **N 8.578.671,391 m.** e **E 571.037,354 m.**; deste, segue com azimute de **319°20'25"** e distância de **3,59 m.**, confrontando neste trecho com **CAPELÃO**, até o vértice **1296**, de coordenadas **N 8.578.674,116 m.** e **E 571.035,013 m.**; deste, segue com azimute de **323°50'28"** e distância de **214,66 m.**, confrontando neste trecho com **CAPELÃO**, até o vértice **1295**, de coordenadas **N 8.578.847,433 m.** e **E 570.908,356 m.**; deste, segue com azimute de **23°17'38"** e distância de **0,20 m.**, confrontando neste trecho com **CAPELÃO**, até o vértice **1294**, de coordenadas **N 8.578.847,615 m.** e **E 570.908,434 m.**; deste, segue com azimute de **321°46'12"** e distância de **5,58 m.**, confrontando neste trecho com **CAPELÃO**, até o vértice **1155**, de coordenadas **N 8.578.851,995 m.** e **E 570.904,983 m.**; deste, segue com azimute de **23°41'05"** e distância de **71,45 m.**, confrontando neste trecho com **CAPELÃO**, até o vértice **1154**, de coordenadas **N 8.578.917,424 m.** e **E 570.933,683 m.**; deste, segue com azimute de **359°59'57"** e distância de **43,05 m.**, confrontando neste trecho com **CAPELÃO**, até o vértice **1153**, de coordenadas **N 8.578.960,474 m.** e **E 570.933,683 m.**; deste, segue com azimute de **349°50'20"** e distância de **141,71 m.**, confrontando neste trecho com **CAPELÃO**, até o vértice **1059**, de coordenadas **N 8.579.099,966 m.** e **E 570.908,682 m.**; deste, segue com azimute de **31°59'01"** e distância de **20,21 m.**, confrontando neste trecho com **AREIA BRANCA**, até o vértice **1058**, de coordenadas **N 8.579.117,111 m.** e **E 570.919,388 m.**; deste, segue com azimute de **35°34'14"** e distância de **14,73 m.**, confrontando neste trecho com **AREIA BRANCA**, até o vértice **1057**, de coordenadas **N 8.579.129,091 m.** e **E 570.927,956 m.**; deste, segue com azimute de **35°34'14"** e distância de **6,65 m.**, confrontando neste trecho com **AREIA BRANCA**, até o vértice **1056**, de coordenadas **N 8.579.134,497 m.** e **E 570.931,822 m.**; deste, segue com azimute de **35°34'14"** e distância de **10,83 m.**, confrontando neste trecho com **AREIA BRANCA**, até o vértice **1055**, de coordenadas **N 8.579.143,305 m.** e **E 570.938,121 m.**; deste, segue com azimute de **26°23'14"** e distância de **11,43 m.**, confrontando neste trecho com **AREIA BRANCA**, até o vértice **1054**, de coordenadas **N 8.579.153,544 m.** e **E 570.943,201 m.**; deste, segue com azimute de **18°06'14"** e distância de **17,51 m.**, confrontando neste trecho com **AREIA BRANCA**, até o vértice **1053**, de

**PREFEITURA MUNICIPAL DE  
LAURO DE FREITAS**

coordenadas N 8.579.170,190 m. e E 570.948,643 m.; deste, segue com azimute de 84°14'03" e distância de 1,62 m., confrontando neste trecho com **AREIA BRANCA**, até o vértice **1052**, de coordenadas N 8.579.170,353 m. e E 570.950,255 m.; deste, segue com azimute de 84°14'03" e distância de 6,45 m., confrontando neste trecho com **AREIA BRANCA**, até o vértice **1051**, de coordenadas N 8.579.171,001 m. e E 570.956,676 m.; deste, segue com azimute de 84°14'03" e distância de 3,69 m., confrontando neste trecho com **AREIA BRANCA**, até o vértice **1050**, de coordenadas N 8.579.171,372 m. e E 570.960,348 m.; deste, segue com azimute de 84°14'03" e distância de 6,61 m., confrontando neste trecho com **AREIA BRANCA**, até o vértice **1049**, de coordenadas N 8.579.172,036 m. e E 570.966,922 m.; deste, segue com azimute de 84°14'03" e distância de 77,13 m., confrontando neste trecho com **AREIA BRANCA**, até o vértice **1048**, de coordenadas N 8.579.179,784 m. e E 571.043,660 m.; deste, segue com azimute de 74°04'40" e distância de 43,97 m., confrontando neste trecho com **AREIA BRANCA**, até o vértice **1047**, de coordenadas N 8.579.191,846 m. e E 571.085,941 m.; deste, segue com azimute de 63°35'37" e distância de 35,81 m., confrontando neste trecho com **AREIA BRANCA**, até o vértice **1046**, de coordenadas N 8.579.207,773 m. e E 571.118,017 m.; deste, segue com azimute de 52°18'13" e distância de 8,82 m., confrontando neste trecho com **AREIA BRANCA**, até o vértice **1045**, de coordenadas N 8.579.213,164 m. e E 571.124,993 m.; deste, segue com azimute de 62°25'05" e distância de 18,05 m., confrontando neste trecho com **AREIA BRANCA**, até o vértice **1044**, de coordenadas N 8.579.221,521 m. e E 571.140,991 m.; deste, segue com azimute de 76°22'23" e distância de 17,97 m., confrontando neste trecho com **AREIA BRANCA**, até o vértice **1043**, de coordenadas N 8.579.225,755 m. e E 571.158,454 m.; deste, segue com azimute de 83°20'44" e distância de 21,05 m., confrontando neste trecho com **AREIA BRANCA**, até o vértice **1042**, de coordenadas N 8.579.228,194 m. e E 571.179,362 m.; deste, segue com azimute de 96°24'34" e distância de 24,75 m., confrontando neste trecho com **AREIA BRANCA**, até o vértice **1041**, de coordenadas N 8.579.225,431 m. e E 571.203,955 m.; deste, segue com azimute de 96°24'34" e distância de 33,81 m., confrontando neste trecho com **AREIA BRANCA**, até o vértice **1040**, de coordenadas N 8.579.221,657 m. e E 571.237,550 m.; deste, segue com azimute de 102°07'24" e distância de 38,44 m., confrontando neste trecho com **AREIA BRANCA**, até o vértice **1039**, de coordenadas N 8.579.213,584 m. e E 571.275,135 m.; deste, segue com azimute de 109°32'12" e distância de 17,41 m., confrontando neste trecho com **AREIA BRANCA**, até o vértice **1038**, de coordenadas N 8.579.207,763 m. e E 571.291,539 m.; deste, segue com azimute de 108°04'50" e distância de 20,94 m., confrontando neste trecho com **AREIA BRANCA**, até o vértice **1037**, de coordenadas N 8.579.201,263 m. e E 571.311,447 m.; deste, segue com azimute de 119°12'59" e distância de 160,03 m., confrontando neste trecho com **AREIA BRANCA**, até o vértice **1036**, de coordenadas N 8.579.123,153 m. e E 571.451,116 m.; deste, segue com azimute de 110°50'02" e distância de 27,39 m., confrontando neste trecho com **AREIA BRANCA**, até o vértice **1035**, de coordenadas N 8.579.113,412 m. e E 571.476,713 m.; deste, segue com azimute de 104°41'19" e distância de 16,41 m., confrontando neste trecho com **AREIA BRANCA**, até o vértice **1034**, de coordenadas N 8.579.109,251 m. e E 571.492,586 m.; deste, segue com azimute de 89°37'58" e distância de 120,97 m., confrontando neste trecho com **AREIA BRANCA**, até o vértice **1033**, de coordenadas N 8.579.110,027 m. e E 571.613,555 m.; deste, segue com azimute de 89°37'58" e distância de 7,94 m., confrontando neste trecho com **AREIA BRANCA**, até o vértice **1032**, de coordenadas N 8.579.110,077 m. e E 571.621,492 m.; deste, segue com azimute de





## PREFEITURA MUNICIPAL DE LAURO DE FREITAS

80°00'15" e distância de 39,33 m., confrontando neste trecho com **AREIA BRANCA**, até o vértice **1031**, de coordenadas **N 8.579.116,905 m.** e **E 571.660,228 m.**; deste, segue com azimute de 71°53'46" e distância de 17,37 m., confrontando neste trecho com **AREIA BRANCA**, até o vértice **1030**, de coordenadas **N 8.579.122,302 m.** e **E 571.676,738 m.**; deste, segue com azimute de 57°51'14" e distância de 32,02 m., confrontando neste trecho com **AREIA BRANCA**, até o vértice **1029**, de coordenadas **N 8.579.139,339 m.** e **E 571.703,848 m.**; deste, segue com azimute de 46°55'24" e distância de 157,56 m., confrontando neste trecho com **AREIA BRANCA**, até o vértice **1028**, de coordenadas **N 8.579.246,947 m.** e **E 571.818,934 m.**; deste, segue com azimute de 55°47'59" e distância de 12,01 m., confrontando neste trecho com **AREIA BRANCA**, até o vértice **1027**, de coordenadas **N 8.579.253,695 m.** e **E 571.828,863 m.**; deste, segue com azimute de 75°04'07" e distância de 12,32 m., confrontando neste trecho com **AREIA BRANCA**, até o vértice **1026**, de coordenadas **N 8.579.256,870 m.** e **E 571.840,769 m.**; deste, segue com azimute de 90°00'00" e distância de 7,41 m., confrontando neste trecho com **AREIA BRANCA**, até o vértice **1025**, de coordenadas **N 8.579.256,870 m.** e **E 571.848,178 m.**; deste, segue com azimute de 98°52'09" e distância de 13,66 m., confrontando neste trecho com **AREIA BRANCA**, até o vértice **1024**, de coordenadas **N 8.579.254,764 m.** e **E 571.861,675 m.**; deste, segue com azimute de 107°57'56" e distância de 31,68 m., confrontando neste trecho com **AREIA BRANCA**, até o vértice **1023**, de coordenadas **N 8.579.244,991 m.** e **E 571.891,815 m.**; deste, segue com azimute de 84°27'08" e distância de 49,79 m., confrontando neste trecho com **AREIA BRANCA**, até o vértice **1022**, de coordenadas **N 8.579.249,804 m.** e **E 571.941,370 m.**; deste, segue com azimute de 68°04'37" e distância de 106,76 m., confrontando neste trecho com **AREIA BRANCA**, até o vértice **1021**, de coordenadas **N 8.579.289,663 m.** e **E 572.040,409 m.**; deste, segue com azimute de 66°59'07" e distância de 18,35 m., confrontando neste trecho com **AREIA BRANCA**, até o vértice **1020**, de coordenadas **N 8.579.296,836 m.** e **E 572.057,294 m.**; deste, segue com azimute de 27°31'31" e distância de 13,56 m., confrontando neste trecho com **AREIA BRANCA**, até o vértice **1019**, de coordenadas **N 8.579.308,859 m.** e **E 572.063,560 m.**; deste, segue com azimute de 32°19'11" e distância de 19,64 m., confrontando neste trecho com **AREIA BRANCA**, até o vértice **1018**, de coordenadas **N 8.579.325,453 m.** e **E 572.074,058 m.**; deste, segue com azimute de 38°17'17" e distância de 5,79 m., confrontando neste trecho com **AREIA BRANCA**, até o vértice **1017**, de coordenadas **N 8.579.329,999 m.** e **E 572.077,647 m.**; deste, segue com azimute de 43°49'26" e distância de 5,91 m., confrontando neste trecho com **AREIA BRANCA**, até o vértice **1016**, de coordenadas **N 8.579.334,266 m.** e **E 572.081,742 m.**; deste, segue com azimute de 59°44'37" e distância de 8,82 m., confrontando neste trecho com **AREIA BRANCA**, até o vértice **1015**, de coordenadas **N 8.579.338,711 m.** e **E 572.089,362 m.**; deste, segue com azimute de 80°18'05" e distância de 9,66 m., confrontando neste trecho com **AREIA BRANCA**, até o vértice **1014**, de coordenadas **N 8.579.340,339 m.** e **E 572.098,889 m.**; deste, segue com azimute de 90°52'45" e distância de 11,39 m., confrontando neste trecho com **AREIA BRANCA**, até o vértice **1013**, de coordenadas **N 8.579.340,164 m.** e **E 572.110,275 m.**; deste, segue com azimute de 107°26'50" e distância de 11,65 m., confrontando neste trecho com **AREIA BRANCA**, até o vértice **1012**, de coordenadas **N 8.579.336,672 m.** e **E 572.121,387 m.**; deste, segue com azimute de 122°28'16" e distância de 8,28 m., confrontando neste trecho com **AREIA BRANCA**, até o vértice **1011**, de coordenadas **N 8.579.332,227 m.** e **E 572.128,372 m.**; deste, segue com azimute de 151°33'25" e distância de 8,67 m., confrontando neste trecho com **AREIA BRANCA**, até o

**PREFEITURA MUNICIPAL DE  
LAURO DE FREITAS**

vértice **1010**, de coordenadas **N 8.579.324,607 m.** e **E 572.132,500 m.**; deste, segue com azimute de **159°02'39"** e distância de **15,98 m.**, confrontando neste trecho com **AREIA BRANCA**, até o vértice **1009**, de coordenadas **N 8.579.309,684 m.** e **E 572.138,215 m.**; deste, segue com azimute de **159°01'31"** e distância de **14,30 m.**, confrontando neste trecho com **AREIA BRANCA**, até o vértice **1008**, de coordenadas **N 8.579.296,330 m.** e **E 572.143,334 m.**; deste, segue com azimute de **176°03'16"** e distância de **38,42 m.**, confrontando neste trecho com **AREIA BRANCA**, até o vértice **1007**, de coordenadas **N 8.579.257,998 m.** e **E 572.145,978 m.**; deste, segue com azimute de **181°45'37"** e distância de **15,00 m.**, confrontando neste trecho com **AREIA BRANCA**, até o vértice **1006**, de coordenadas **N 8.579.243,009 m.** e **E 572.145,517 m.**; deste, segue com azimute de **173°47'48"** e distância de **14,69 m.**, confrontando neste trecho com **AREIA BRANCA**, até o vértice **1005**, de coordenadas **N 8.579.228,404 m.** e **E 572.147,105 m.**; deste, segue com azimute de **168°24'28"** e distância de **12,64 m.**, confrontando neste trecho com **AREIA BRANCA**, até o vértice **1004**, de coordenadas **N 8.579.216,021 m.** e **E 572.149,645 m.**; deste, segue com azimute de **161°33'54"** e distância de **12,05 m.**, confrontando neste trecho com **AREIA BRANCA**, até o vértice **1003**, de coordenadas **N 8.579.204,591 m.** e **E 572.153,455 m.**; deste, segue com azimute de **145°24'28"** e distância de **11,18 m.**, confrontando neste trecho com **AREIA BRANCA**, até o vértice **1002**, de coordenadas **N 8.579.195,384 m.** e **E 572.159,805 m.**; deste, segue com azimute de **129°48'20"** e distância de **7,44 m.**, confrontando neste trecho com **AREIA BRANCA**, até o vértice **1001**, de coordenadas **N 8.579.190,621 m.** e **E 572.165,520 m.**; deste, segue com azimute de **101°46'06"** e distância de **7,78 m.**, confrontando neste trecho com **AREIA BRANCA**, até o vértice **1000**, de coordenadas **N 8.579.189,034 m.** e **E 572.173,140 m.**; deste, segue com azimute de **78°24'28"** e distância de **12,64 m.**, confrontando neste trecho com **AREIA BRANCA**, até o vértice **999**, de coordenadas **N 8.579.191,574 m.** e **E 572.185,522 m.**; deste, segue com azimute de **65°46'20"** e distância de **13,93 m.**, confrontando neste trecho com **AREIA BRANCA**, até o vértice **998**, de coordenadas **N 8.579.197,289 m.** e **E 572.198,222 m.**; deste, segue com azimute de **55°25'33"** e distância de **28,53 m.**, confrontando neste trecho com **AREIA BRANCA**, até o vértice **997**, de coordenadas **N 8.579.213,481 m.** e **E 572.221,717 m.**; deste, segue com azimute de **51°27'32"** e distância de **23,95 m.**, confrontando neste trecho com **AREIA BRANCA**, até o vértice **996**, de coordenadas **N 8.579.228,404 m.** e **E 572.240,450 m.**; deste, segue com azimute de **44°41'13"** e distância de **9,90 m.**, confrontando neste trecho com **AREIA BRANCA**, até o vértice **995A**, de coordenadas **N 8.579.235,442 m.** e **E 572.247,412 m.**; deste, segue com azimute de **22°09'34"** e distância de **0,32 m.**, confrontando neste trecho com **AREIA BRANCA**, até o vértice **995**, de coordenadas **N 8.579.235,735 m.** e **E 572.247,531 m.**; deste, segue com azimute de **61°54'37"** e distância de **17,56 m.**, confrontando neste trecho com **AREIA BRANCA**, até o vértice **994**, de coordenadas **N 8.579.244,004 m.** e **E 572.263,024 m.**; deste, segue com azimute de **56°00'13"** e distância de **10,98 m.**, confrontando neste trecho com **AREIA BRANCA**, até o vértice **993**, de coordenadas **N 8.579.250,142 m.** e **E 572.272,126 m.**; deste, segue com azimute de **36°47'23"** e distância de **29,05 m.**, confrontando neste trecho com **AREIA BRANCA**, até o vértice **992**, de coordenadas **N 8.579.273,407 m.** e **E 572.289,523 m.**; deste, segue com azimute de **24°46'41"** e distância de **70,83 m.**, confrontando neste trecho com **AREIA BRANCA**, até o vértice **991**, de coordenadas **N 8.579.337,714 m.** e **E 572.319,208 m.**; deste, segue com azimute de **19°34'26"** e distância de **25,00 m.**, confrontando neste trecho com **AREIA BRANCA**, até o vértice **990**, de coordenadas **N 8.579.361,267 m.** e **E 572.327,583 m.**; deste, segue com azimute de **7°35'41"**



## PREFEITURA MUNICIPAL DE LAURO DE FREITAS

e distância de 12,81 m., confrontando neste trecho com **AREIA BRANCA**, até o vértice **989**, de coordenadas N **8.579.373,967** m. e E **572.329,276** m.; deste, segue com azimute de  $357^{\circ}36'51''$  e distância de 40,21 m., confrontando neste trecho com **AREIA BRANCA**, até o vértice **988**, de coordenadas N **8.579.414,144** m. e E **572.327,602** m.; deste, segue com azimute de  $354^{\circ}18'39''$  e distância de 150,04 m., confrontando neste trecho com **AREIA BRANCA**, até o vértice **987**, de coordenadas N **8.579.563,443** m. e E **572.312,728** m.; deste, segue com azimute de  $354^{\circ}18'39''$  e distância de 3,82 m., confrontando neste trecho com **AREIA BRANCA**, até o vértice **986**, de coordenadas N **8.579.567,244** m. e E **572.312,350** m.; deste, segue com azimute de  $354^{\circ}18'39''$  e distância de 1,39 m., confrontando neste trecho com **AREIA BRANCA**, até o vértice **985**, de coordenadas N **8.579.568,624** m. e E **572.312,212** m.; deste, segue com azimute de  $354^{\circ}18'39''$  e distância de 25,29 m., confrontando neste trecho com **AREIA BRANCA**, até o vértice **1097**, de coordenadas N **8.579.593,794** m. e E **572.309,705** m.; deste, segue com azimute de  $52^{\circ}16'44''$  e distância de 210,62 m., confrontando neste trecho com **JAMBEIRO**, até o vértice **1098**, de coordenadas N **8.579.722,655** m. e E **572.476,304** m.; deste, segue com azimute de  $127^{\circ}31'19''$  e distância de 31,05 m., confrontando neste trecho com **JAMBEIRO**, até o vértice **1099**, de coordenadas N **8.579.703,744** m. e E **572.500,929** m.; deste, segue com azimute de  $66^{\circ}31'49''$  e distância de 111,24 m., confrontando neste trecho com **JAMBEIRO**, até o vértice **1100**, de coordenadas N **8.579.748,049** m. e E **572.602,970** m.; ponto inicial da descrição deste perímetro. Todas as coordenadas aqui descritas estão geo-referenciadas ao Sistema Geodésico Brasileiro, e encontram-se representadas no Sistema UTM, referenciadas ao **Meridiano Central 39° WGr**, tendo como o Datum o **WGS84**. Todos os azimutes e distâncias, áreas e perímetros foram calculados no plano de projeção UTM.

### XV-I DISTRITO QUILOMBOLA

Área (m<sup>2</sup>): 451.653,45 m<sup>2</sup>

Perímetro (m): 3.147,00 m

Inicia-se a descrição deste perímetro no vértice **1**, de coordenadas N **8.579.413,533** m. e E **572.059,847** m., situado no limite com **AREIA BRANCA**, deste, segue com azimute de  $128^{\circ}49'03''$  e distância de 107,38 m., confrontando neste trecho com **AREIA BRANCA**, até o vértice **2**, de coordenadas N **8.579.346,225** m. e E **572.143,508** m.; deste, segue com azimute de  $170^{\circ}21'32''$  e distância de 147,08 m., confrontando neste trecho com **AREIA BRANCA**, até o vértice **3**, de coordenadas N **8.579.201,225** m. e E **572.168,140** m.; deste, segue com azimute de  $217^{\circ}15'03''$  e distância de 134,73 m., confrontando neste trecho com **QUINGOMA**, até o vértice **4**, de coordenadas N **8.579.093,979** m. e E **572.086,586** m.; deste, segue com azimute de  $194^{\circ}12'37''$  e distância de 98,32 m., confrontando neste trecho com **QUINGOMA**, até o vértice **5**, de coordenadas N **8.578.998,668** m. e E **572.062,450** m.; deste, segue com azimute de  $284^{\circ}00'21''$  e distância de 35,10 m., confrontando neste trecho



**PREFEITURA MUNICIPAL DE  
LAURO DE FREITAS**

com **QUINGOMA**, até o vértice **6**, de coordenadas **N 8.579.007,162 m.** e **E 572.028,397 m.**; deste, segue com azimute de **189°22'55"** e distância de **79,63 m.**, confrontando neste trecho com **QUINGOMA**, até o vértice **7**, de coordenadas **N 8.578.928,594 m.** e **E 572.015,416 m.**; deste, segue com azimute de **267°59'01"** e distância de **5,11 m.**, confrontando neste trecho com **QUINGOMA**, até o vértice **8**, de coordenadas **N 8.578.928,415 m.** e **E 572.010,307 m.**; deste, segue com azimute de **292°48'46"** e distância de **11,25 m.**, confrontando neste trecho com **QUINGOMA**, até o vértice **9**, de coordenadas **N 8.578.932,776 m.** e **E 571.999,938 m.**; deste, segue com azimute de **295°59'34"** e distância de **17,64 m.**, confrontando neste trecho com **QUINGOMA**, até o vértice **10**, de coordenadas **N 8.578.940,505 m.** e **E 571.984,087 m.**; deste, segue com azimute de **284°04'50"** e distância de **12,58 m.**, confrontando neste trecho com **QUINGOMA**, até o vértice **11**, de coordenadas **N 8.578.943,565 m.** e **E 571.971,887 m.**; deste, segue com azimute de **274°32'00"** e distância de **15,69 m.**, confrontando neste trecho com **QUINGOMA**, até o vértice **12**, de coordenadas **N 8.578.944,805 m.** e **E 571.956,247 m.**; deste, segue com azimute de **278°46'13"** e distância de **66,96 m.**, confrontando neste trecho com **QUINGOMA**, até o vértice **13**, de coordenadas **N 8.578.955,015 m.** e **E 571.890,066 m.**; deste, segue com azimute de **279°07'19"** e distância de **20,75 m.**, confrontando neste trecho com **QUINGOMA**, até o vértice **14**, de coordenadas **N 8.578.958,305 m.** e **E 571.869,576 m.**; deste, segue com azimute de **272°18'28"** e distância de **25,58 m.**, confrontando neste trecho com **QUINGOMA**, até o vértice **15**, de coordenadas **N 8.578.959,335 m.** e **E 571.844,016 m.**; deste, segue com azimute de **262°54'17"** e distância de **26,31 m.**, confrontando neste trecho com **QUINGOMA**, até o vértice **16**, de coordenadas **N 8.578.956,086 m.** e **E 571.817,912 m.**; deste, segue com azimute de **239°19'59"** e distância de **29,92 m.**, confrontando neste trecho com **QUINGOMA**, até o vértice **17**, de coordenadas **N 8.578.940,825 m.** e **E 571.792,176 m.**; deste, segue com azimute de **236°25'48"** e distância de **5,96 m.**, confrontando neste trecho com **QUINGOMA**, até o vértice **18**, de coordenadas **N 8.578.937,530 m.** e **E 571.787,211 m.**; deste, segue com azimute de **237°35'31"** e distância de **34,90 m.**, confrontando neste trecho com **QUINGOMA**, até o vértice **19**, de coordenadas **N 8.578.918,825 m.** e **E 571.757,746 m.**; deste, segue com azimute de **237°49'52"** e distância de **22,63 m.**, confrontando neste trecho com **QUINGOMA**, até o vértice **20**, de coordenadas **N 8.578.906,779 m.** e **E 571.738,594 m.**; deste, segue com azimute de **138°53'11"** e distância de **33,11 m.**, confrontando neste trecho com **QUINGOMA**, até o vértice **21**, de coordenadas **N 8.578.881,833 m.** e **E 571.760,366 m.**; deste, segue com azimute de **138°53'11"** e distância de **211,31 m.**, confrontando neste trecho com **QUINGOMA**, até o vértice **22**, de coordenadas **N 8.578.722,628 m.** e **E 571.899,316 m.**; deste, segue com azimute de **227°34'25"** e distância de **127,46 m.**, confrontando neste trecho com **QUINGOMA**, até o vértice **23**, de coordenadas **N 8.578.636,635 m.** e **E 571.805,229 m.**; deste, segue com azimute de **227°34'25"** e distância de **127,46 m.**, confrontando neste trecho com **QUINGOMA**, até o vértice **24**, de coordenadas **N 8.578.550,642 m.** e **E 571.711,142 m.**; deste, segue com azimute de **305°31'43"** e distância de **81,38 m.**, confrontando neste trecho com **CENTRAL DE PODAS**, até o vértice **25**, de coordenadas **N 8.578.597,936 m.** e **E 571.644,910 m.**; deste, segue com azimute de **316°33'44"** e distância de **143,53 m.**, confrontando neste trecho com **CENTRAL DE PODAS**, até o vértice **26**, de coordenadas **N 8.578.702,155 m.** e **E 571.546,224 m.**; deste, segue com azimute de **294°56'46"** e distância de **5,86 m.**, confrontando neste trecho com **40253-AVN SANTO AMARO DE IPITANGA**, até o vértice **27**, de coordenadas **N 8.578.704,625 m.** e **E**



## PREFEITURA MUNICIPAL DE LAURO DE FREITAS

571.540,914 m.; deste, segue com azimute de 329°16'39" e distância de 101,84 m., confrontando neste trecho com 40253-AVN SANTO AMARO DE IPITANGA, até o vértice 28, de coordenadas N 8.578.792,175 m. e E 571.488,884 m.; deste, segue com azimute de 334°46'42" e distância de 13,35 m., confrontando neste trecho com 40253-AVN SANTO AMARO DE IPITANGA, até o vértice 29, de coordenadas N 8.578.804,255 m. e E 571.483,194 m.; deste, segue com azimute de 342°52'10" e distância de 37,79 m., confrontando neste trecho com 40253-AVN SANTO AMARO DE IPITANGA, até o vértice 30, de coordenadas N 8.578.840,366 m. e E 571.472,064 m.; deste, segue com azimute de 339°32'16" e distância de 21,45 m., confrontando neste trecho com 40253-AVN SANTO AMARO DE IPITANGA, até o vértice 31, de coordenadas N 8.578.860,466 m. e E 571.464,564 m.; deste, segue com azimute de 319°30'28" e distância de 31,94 m., confrontando neste trecho com 40253-AVN SANTO AMARO DE IPITANGA, até o vértice 32, de coordenadas N 8.578.884,756 m. e E 571.443,824 m.; deste, segue com azimute de 313°25'52" e distância de 12,65 m., confrontando neste trecho com 40253-AVN SANTO AMARO DE IPITANGA, até o vértice 33, de coordenadas N 8.578.893,456 m. e E 571.434,634 m.; deste, segue com azimute de 305°42'57" e distância de 20,56 m., confrontando neste trecho com 40253-AVN SANTO AMARO DE IPITANGA, até o vértice 34, de coordenadas N 8.578.905,456 m. e E 571.417,944 m.; deste, segue com azimute de 296°33'14" e distância de 23,02 m., confrontando neste trecho com 40253-AVN SANTO AMARO DE IPITANGA, até o vértice 35, de coordenadas N 8.578.915,746 m. e E 571.397,354 m.; deste, segue com azimute de 291°36'51" e distância de 28,97 m., confrontando neste trecho com 40253-AVN SANTO AMARO DE IPITANGA, até o vértice 36, de coordenadas N 8.578.926,416 m. e E 571.370,424 m.; deste, segue com azimute de 292°33'48" e distância de 5,45 m., confrontando neste trecho com 40253-AVN SANTO AMARO DE IPITANGA, até o vértice 37, de coordenadas N 8.578.928,506 m. e E 571.365,394 m.; deste, segue com azimute de 292°36'46" e distância de 9,62 m., confrontando neste trecho com 40253-AVN SANTO AMARO DE IPITANGA, até o vértice 38, de coordenadas N 8.578.932,205 m. e E 571.356,515 m.; deste, segue com azimute de 292°40'38" e distância de 25,86 m., confrontando neste trecho com 40253-AVN SANTO AMARO DE IPITANGA, até o vértice 39, de coordenadas N 8.578.942,174 m. e E 571.332,654 m.; deste, segue com azimute de 294°01'46" e distância de 25,08 m., confrontando neste trecho com 40253-AVN SANTO AMARO DE IPITANGA, até o vértice 40, de coordenadas N 8.578.952,386 m. e E 571.309,751 m.; deste, segue com azimute de 294°13'29" e distância de 17,91 m., confrontando neste trecho com 40253-AVN SANTO AMARO DE IPITANGA, até o vértice 41, de coordenadas N 8.578.959,736 m. e E 571.293,414 m.; deste, segue com azimute de 299°22'22" e distância de 16,62 m., confrontando neste trecho com 40253-AVN SANTO AMARO DE IPITANGA, até o vértice 42, de coordenadas N 8.578.967,886 m. e E 571.278,934 m.; deste, segue com azimute de 303°04'08" e distância de 5,88 m., confrontando neste trecho com 40253-AVN SANTO AMARO DE IPITANGA, até o vértice 43, de coordenadas N 8.578.971,096 m. e E 571.274,004 m.; deste, segue com azimute de 308°52'17" e distância de 7,62 m., confrontando neste trecho com 40253-AVN SANTO AMARO DE IPITANGA, até o vértice 44, de coordenadas N 8.578.975,876 m. e E 571.268,074 m.; deste, segue com azimute de 319°07'49" e distância de 9,72 m., confrontando neste trecho com 40253-AVN SANTO AMARO DE IPITANGA, até o vértice 45, de coordenadas N 8.578.983,226 m. e E 571.261,714 m.; deste, segue com azimute de 324°25'11" e distância de 12,44 m., confrontando neste trecho com 40253-AVN SANTO AMARO DE IPITANGA, até o vértice

**PREFEITURA MUNICIPAL DE  
LAURO DE FREITAS**

46, de coordenadas N 8.578.993,346 m. e E 571.254,474 m.; deste, segue com azimute de 330°31'06" e distância de 22,41 m., confrontando neste trecho com **40253-AVN SANTO AMARO DE IPITANGA**, até o vértice 47, de coordenadas N 8.579.012,857 m. e E 571.243,444 m.; deste, segue com azimute de 328°12'01" e distância de 9,75 m., confrontando neste trecho com **40253-AVN SANTO AMARO DE IPITANGA**, até o vértice 48, de coordenadas N 8.579.021,147 m. e E 571.238,304 m.; deste, segue com azimute de 327°09'13" e distância de 21,66 m., confrontando neste trecho com **40253-AVN SANTO AMARO DE IPITANGA**, até o vértice 49, de coordenadas N 8.579.039,347 m. e E 571.226,554 m.; deste, segue com azimute de 323°37'00" e distância de 14,37 m., confrontando neste trecho com **40253-AVN SANTO AMARO DE IPITANGA**, até o vértice 50, de coordenadas N 8.579.050,917 m. e E 571.218,029 m.; deste, segue com azimute de 323°17'37" e distância de 21,18 m., confrontando neste trecho com **40253-AVN SANTO AMARO DE IPITANGA**, até o vértice 51, de coordenadas N 8.579.067,897 m. e E 571.205,369 m.; deste, segue com azimute de 322°36'44" e distância de 28,37 m., confrontando neste trecho com **40253-AVN SANTO AMARO DE IPITANGA**, até o vértice 52, de coordenadas N 8.579.090,437 m. e E 571.188,144m.; deste, segue com azimute de 316°29'44" e distância de 17,88 m., confrontando neste trecho com **40253-AVN SANTO AMARO DE IPITANGA**, até o vértice 53, de coordenadas N 8.579.103,407 m. e E 571.175,834 m.; deste, segue com azimute de 46°29'41" e distância de 20,20 m., confrontando neste trecho com **QUINGOMA**, até o vértice 54, de coordenadas N 8.579.117,311 m. e E 571.190,483 m.; deste, segue com azimute de 47°34'06" e distância de 20,20 m., confrontando neste trecho com **QUINGOMA**, até o vértice 55, de coordenadas N 8.579.130,938 m. e E 571.205,390 m.; deste, segue com azimute de 48°38'30" e distância de 20,20 m., confrontando neste trecho com **QUINGOMA**, até o vértice 56, de coordenadas N 8.579.144,284 m. e E 571.220,550 m.; deste, segue com azimute de 52°54'57" e distância de 46,34 m., confrontando neste trecho com **QUINGOMA**, até o vértice 57, de coordenadas N 8.579.172,225 m. e E 571.257,515 m.; deste, segue com azimute de 56°47'49" e distância de 25,82 m., confrontando neste trecho com **QUINGOMA**, até o vértice 58, de coordenadas N 8.579.186,366 m. e E 571.279,122 m.; deste, segue com azimute de 57°42'49" e distância de 22,93 m., confrontando neste trecho com **QUINGOMA**, até o vértice 59, de coordenadas N 8.579.198,611 m. e E 571.298,503 m.; deste, segue com azimute de 59°48'30" e distância de 34,80 m., confrontando neste trecho com **AREIA BRANCA**, até o vértice 60, de coordenadas N 8.579.216,109 m. e E 571.328,578 m.; deste, segue com azimute de 61°07'11" e distância de 34,80 m., confrontando neste trecho com **AREIA BRANCA**, até o vértice 61, de coordenadas N 8.579.232,915 m. e E 571.359,046 m.; deste, segue com azimute de 62°25'53" e distância de 34,80 m., confrontando neste trecho com **AREIA BRANCA**, até o vértice 62, de coordenadas N 8.579.249,019 m. e E 571.389,891 m.; deste, segue com azimute de 63°44'35" e distância de 34,80 m., confrontando neste trecho com **AREIA BRANCA**, até o vértice 63, de coordenadas N 8.579.264,412 m. e E 571.421,096 m.; deste, segue com azimute de 65°03'17" e distância de 34,80 m., confrontando neste trecho com **AREIA BRANCA**, até o vértice 64, de coordenadas N 8.579.279,087 m. e E 571.452,645 m.; deste, segue com azimute de 66°21'59" e distância de 34,80 m., confrontando neste trecho com **AREIA BRANCA**, até o vértice 65, de coordenadas N 8.579.293,036 m. e E 571.484,522 m.; deste, segue com azimute de 67°40'40" e distância de 34,80 m., confrontando neste trecho com **AREIA BRANCA**, até o vértice 66, de coordenadas N 8.579.306,252 m. e E 571.516,710 m.; deste, segue com azimute de 68°59'22" e distância de 34,80 m., confrontando neste trecho com **AREIA BRANCA**, até o vértice 67, de coordenadas



## PREFEITURA MUNICIPAL DE LAURO DE FREITAS

N 8.579.318,727 m. e E 571.549,192 m.; deste, segue com azimute de 70°18'04" e distância de 34,80 m., confrontando neste trecho com **AREIA BRANCA**, até o vértice **68**, de coordenadas N 8.579.330,456 m. e E 571.581,951 m.; deste, segue com azimute de 71°36'46" e distância de 34,80 m., confrontando neste trecho com **AREIA BRANCA**, até o vértice **69**, de coordenadas N 8.579.341,432 m. e E 571.614,970 m.; deste, segue com azimute de 72°55'28" e distância de 34,80 m., confrontando neste trecho com **AREIA BRANCA**, até o vértice **70**, de coordenadas N 8.579.351,649 m. e E 571.648,231 m.; deste, segue com azimute de 74°14'10" e distância de 34,80 m., confrontando neste trecho com **AREIA BRANCA**, até o vértice **71**, de coordenadas N 8.579.361,102 m. e E 571.681,718 m.; deste, segue com azimute de 75°32'51" e distância de 34,80 m., confrontando neste trecho com **AREIA BRANCA**, até o vértice **72**, de coordenadas N 8.579.369,786 m. e E 571.715,412 m.; deste, segue com azimute de 76°51'33" e distância de 34,80 m., confrontando neste trecho com **AREIA BRANCA**, até o vértice **73**, de coordenadas N 8.579.377,696 m. e E 571.749,297 m.; deste, segue com azimute de 78°10'15" e distância de 34,80 m., confrontando neste trecho com **AREIA BRANCA**, até o vértice **74**, de coordenadas N 8.579.384,829 m. e E 571.783,353 m.; deste, segue com azimute de 79°28'57" e distância de 34,80 m., confrontando neste trecho com **AREIA BRANCA**, até o vértice **75**, de coordenadas N 8.579.391,181 m. e E 571.817,564 m.; deste, segue com azimute de 80°47'39" e distância de 34,80 m., confrontando neste trecho com **AREIA BRANCA**, até o vértice **76**, de coordenadas N 8.579.396,747 m. e E 571.851,911 m.; deste, segue com azimute de 82°06'21" e distância de 34,80 m., confrontando neste trecho com **AREIA BRANCA**, até o vértice **77**, de coordenadas N 8.579.401,526 m. e E 571.886,376 m.; deste, segue com azimute de 83°25'02" e distância de 34,80 m., confrontando neste trecho com **AREIA BRANCA**, até o vértice **78**, de coordenadas N 8.579.405,515 m. e E 571.920,942 m.; deste, segue com azimute de 84°43'44" e distância de 34,80 m., confrontando neste trecho com **AREIA BRANCA**, até o vértice **79**, de coordenadas N 8.579.408,712 m. e E 571.955,591 m.; deste, segue com azimute de 86°02'26" e distância de 34,80 m., confrontando neste trecho com **AREIA BRANCA**, até o vértice **80**, de coordenadas N 8.579.411,114 m. e E 571.990,303 m.; deste, segue com azimute de 87°21'08" e distância de 34,80 m., confrontando neste trecho com **AREIA BRANCA**, até o vértice **81**, de coordenadas N 8.579.412,722 m. e E 572.025,061 m.; deste, segue com azimute de 88°39'50" e distância de 34,80 m., confrontando neste trecho com **AREIA BRANCA**, até o vértice **1**, de coordenadas N 8.579.413,533 m. e E 572.059,847 m.; ponto inicial da descrição deste perímetro. Todas as coordenadas aqui descritas estão geo-referenciadas ao Sistema Geodésico Brasileiro, e encontram-se representadas no Sistema UTM, referenciadas ao **Meridiano Central 39° WGr**, tendo como o Datum o **WGS84**. Todos os azimutes e distâncias, áreas e perímetros foram calculados no plano de projeção UTM.



**PREFEITURA MUNICIPAL DE  
LAURO DE FREITAS**

**XVI - BAIRRO JAMBEIRO**

Área (m2): 6.420.470,53 m2

Perímetro(m): 13.656,11 m

Inicia-se a descrição deste perímetro no vértice **51**, de coordenadas N **8.583.009,443** m. e E **572.338,999** m., situado no limite com **RIO JOANES (CAMAÇARI)**, deste, segue com azimute de 172°17'40" e distância de 20,87 m., confrontando neste trecho com **RIO JOANES (CAMAÇARI)**, até o vértice **52**, de coordenadas N **8.582.988,757** m. e E **572.341,797** m.; deste, segue com azimute de 160°08'41" e distância de 40,51 m., confrontando neste trecho com **RIO JOANES (CAMAÇARI)**, até o vértice **53**, de coordenadas N **8.582.950,657** m. e E **572.355,556** m.; deste, segue com azimute de 156°09'41" e distância de 49,75 m., confrontando neste trecho com **RIO JOANES (CAMAÇARI)**, até o vértice **54**, de coordenadas N **8.582.905,148** m. e E **572.375,664** m.; deste, segue com azimute de 157°36'20" e distância de 33,24 m., confrontando neste trecho com **RIO JOANES (CAMAÇARI)**, até o vértice **55**, de coordenadas N **8.582.874,416** m. e E **572.388,328** m.; deste, segue com azimute de 117°12'58" e distância de 68,94 m., confrontando neste trecho com **RIO JOANES (CAMAÇARI)**, até o vértice **56**, de coordenadas N **8.582.842,886** m. e E **572.449,635** m.; deste, segue com azimute de 97°41'46" e distância de 71,83 m., confrontando neste trecho com **RIO JOANES (CAMAÇARI)**, até o vértice **57**, de coordenadas N **8.582.833,267** m. e E **572.520,815** m.; deste, segue com azimute de 84°57'27" e distância de 65,66 m., confrontando neste trecho com **RIO JOANES (CAMAÇARI)**, até o vértice **58**, de coordenadas N **8.582.839,038** m. e E **572.586,223** m.; deste, segue com azimute de 93°05'39" e distância de 71,28 m., confrontando neste trecho com **RIO JOANES (CAMAÇARI)**, até o vértice **59**, de coordenadas N **8.582.835,191** m. e E **572.657,402** m.; deste, segue com azimute de 84°55'13" e distância de 86,91 m., confrontando neste trecho com **RIO JOANES (CAMAÇARI)**, até o vértice **60**, de coordenadas N **8.582.842,886** m. e E **572.743,972** m.; deste, segue com azimute de 75°15'23" e distância de 75,59 m., confrontando neste trecho com **RIO JOANES (CAMAÇARI)**, até o vértice **61**, de coordenadas N **8.582.862,124** m. e E **572.817,075** m.; deste, segue com azimute de 72°31'31" e distância de 108,91 m., confrontando neste trecho com **RIO JOANES (CAMAÇARI)**, até o vértice **62**, de coordenadas N **8.582.894,828** m. e E **572.920,958** m.; deste, segue com azimute de 97°23'10" e distância de 104,75 m., confrontando neste trecho com **RIO JOANES (CAMAÇARI)**, até o vértice **63**, de coordenadas N **8.582.881,361** m. e E **573.024,842** m.; deste, segue com azimute de 117°53'50" e distância de 74,01 m., confrontando neste trecho com **RIO JOANES (CAMAÇARI)**, até o vértice **64**, de coordenadas N **8.582.846,733** m. e E **573.090,250** m.; deste, segue com azimute de 155°25'59" e distância de 74,03 m., confrontando neste trecho com **RIO JOANES (CAMAÇARI)**, até o vértice **65**, de coordenadas N **8.582.779,402** m. e E **573.121,030** m.; deste, segue com azimute de 165°57'49" e distância de 87,25 m., confrontando neste trecho com **RIO JOANES (CAMAÇARI)**, até o vértice **66**, de coordenadas N **8.582.694,756** m. e E **573.142,192** m.;

Página 176 de 298





## PREFEITURA MUNICIPAL DE LAURO DE FREITAS

deste, segue com azimute de 178°18'55" e distância de 130,87 m., confrontando neste trecho com **RIO JOANES (CAMAÇARI)**, até o vértice **67**, de coordenadas **N 8.582.563,940 m. e E 573.146,039 m.**; deste, segue com azimute de 182°07'16" e distância de 207,91 m., confrontando neste trecho com **RIO JOANES (CAMAÇARI)**, até o vértice **68**, de coordenadas **N 8.582.356,173 m. e E 573.138,344 m.**; deste, segue com azimute de 198°26'06" e distância de 97,34 m., confrontando neste trecho com **RIO JOANES (CAMAÇARI)**, até o vértice **69**, de coordenadas **N 8.582.263,832 m. e E 573.107,564 m.**; deste, segue com azimute de 207°31'31" e distância de 154,02 m., confrontando neste trecho com **RIO JOANES (CAMAÇARI)**, até o vértice **70**, de coordenadas **N 8.582.127,245 m. e E 573.036,384 m.**; deste, segue com azimute de 197°44'41" e distância de 100,99 m., confrontando neste trecho com **RIO JOANES (CAMAÇARI)**, até o vértice **71**, de coordenadas **N 8.582.031,056 m. e E 573.005,604 m.**; deste, segue com azimute de 186°42'35" e distância de 65,86 m., confrontando neste trecho com **RIO JOANES (CAMAÇARI)**, até o vértice **72**, de coordenadas **N 8.581.965,648 m. e E 572.997,909 m.**; deste, segue com azimute de 172°52'30" e distância de 46,53 m., confrontando neste trecho com **RIO JOANES (CAMAÇARI)**, até o vértice **73**, de coordenadas **N 8.581.919,478 m. e E 573.003,680 m.**; deste, segue com azimute de 161°33'54" e distância de 73,00 m., confrontando neste trecho com **RIO JOANES (CAMAÇARI)**, até o vértice **74**, de coordenadas **N 8.581.850,222 m. e E 573.026,765 m.**; deste, segue com azimute de 137°12'09" e distância de 70,79 m., confrontando neste trecho com **RIO JOANES (CAMAÇARI)**, até o vértice **75**, de coordenadas **N 8.581.798,281 m. e E 573.074,860 m.**; deste, segue com azimute de 158°40'55" e distância de 82,31 m., confrontando neste trecho com **RIO JOANES (CAMAÇARI)**, até o vértice **76**, de coordenadas **N 8.581.721,605 m. e E 573.104,782 m.**; deste, segue com azimute de 177°25'27" e distância de 61,90 m., confrontando neste trecho com **RIO JOANES (CAMAÇARI)**, até o vértice **77**, de coordenadas **N 8.581.659,769 m. e E 573.107,564 m.**; deste, segue com azimute de 199°05'36" e distância de 52,93 m., confrontando neste trecho com **RIO JOANES (CAMAÇARI)**, até o vértice **78**, de coordenadas **N 8.581.609,751 m. e E 573.090,250 m.**; deste, segue com azimute de 201°30'05" e distância de 68,23 m., confrontando neste trecho com **RIO JOANES (CAMAÇARI)**, até o vértice **79**, de coordenadas **N 8.581.546,267 m. e E 573.065,241 m.**; deste, segue com azimute de 220°48'54" e distância de 55,92 m., confrontando neste trecho com **RIO JOANES (CAMAÇARI)**, até o vértice **80**, de coordenadas **N 8.581.503,944 m. e E 573.028,689 m.**; deste, segue com azimute de 206°33'54" e distância de 38,72 m., confrontando neste trecho com **RIO JOANES (CAMAÇARI)**, até o vértice **81**, de coordenadas **N 8.581.469,317 m. e E 573.011,375 m.**; deste, segue com azimute de 225°00'00" e distância de 46,25 m., confrontando neste trecho com **RIO JOANES (CAMAÇARI)**, até o vértice **82**, de coordenadas **N 8.581.436,613 m. e E 572.978,671 m.**; deste, segue com azimute de 218°17'24" e distância de 46,57 m., confrontando neste trecho com **RIO JOANES (CAMAÇARI)**, até o vértice **83**, de coordenadas **N 8.581.400,061 m. e E 572.949,815 m.**; deste, segue com azimute de 204°46'31" e distância de 55,09 m., confrontando neste trecho com **RIO JOANES (CAMAÇARI)**, até o vértice **84**, de coordenadas **N 8.581.350,043 m. e E 572.926,730 m.**; deste, segue com azimute de 180°00'00" e distância de 48,09 m., confrontando neste trecho com **RIO JOANES (CAMAÇARI)**, até o vértice **85**, de coordenadas **N 8.581.301,949 m. e E 572.926,730 m.**; deste, segue com azimute de 167°44'06" e distância de 45,28 m., confrontando neste trecho com **RIO JOANES (CAMAÇARI)**, até o vértice **86**, de coordenadas **N 8.581.257,702 m. e E 572.936,349 m.**; deste, segue com azimute de

**PREFEITURA MUNICIPAL DE  
LAURO DE FREITAS**

150°15'18" e distância de 46,53 m., confrontando neste trecho com **RIO JOANES (CAMAÇARI)**, até o vértice **87**, de coordenadas **N 8.581.217,303 m.** e **E 572.959,434 m.**; deste, segue com azimute de 141°37'57" e distância de 58,89 m., confrontando neste trecho com **RIO JOANES (CAMAÇARI)**, até o vértice **88**, de coordenadas **N 8.581.171,133 m.** e **E 572.995,985 m.**; deste, segue com azimute de 163°51'20" e distância de 76,10 m., confrontando neste trecho com **RIO JOANES (CAMAÇARI)**, até o vértice **89**, de coordenadas **N 8.581.098,030 m.** e **E 573.017,147 m.**; deste, segue com azimute de 180°00'00" e distância de 73,10 m., confrontando neste trecho com **RIO JOANES (CAMAÇARI)**, até o vértice **90**, de coordenadas **N 8.581.024,926 m.** e **E 573.017,147 m.**; deste, segue com azimute de 163°41'10" e distância de 82,18 m., confrontando neste trecho com **RIO JOANES (CAMAÇARI)**, até o vértice **91**, de coordenadas **N 8.580.946,052 m.** e **E 573.040,232 m.**; deste, segue com azimute de 138°48'50" e distância de 40,90 m., confrontando neste trecho com **RIO JOANES (CAMAÇARI)**, até o vértice **92**, de coordenadas **N 8.580.915,272 m.** e **E 573.067,165 m.**; deste, segue com azimute de 112°50'01" e distância de 39,66 m., confrontando neste trecho com **RIO JOANES (CAMAÇARI)**, até o vértice **93**, de coordenadas **N 8.580.899,882 m.** e **E 573.103,716 m.**; deste, segue com azimute de 80°50'16" e distância de 60,41 m., confrontando neste trecho com **RIO JOANES (CAMAÇARI)**, até o vértice **94**, de coordenadas **N 8.580.909,500 m.** e **E 573.163,353 m.**; deste, segue com azimute de 98°44'46" e distância de 75,91 m., confrontando neste trecho com **RIO JOANES (CAMAÇARI)**, até o vértice **95**, de coordenadas **N 8.580.897,958 m.** e **E 573.238,380 m.**; deste, segue com azimute de 95°42'38" e distância de 77,33 m., confrontando neste trecho com **RIO JOANES (CAMAÇARI)**, até o vértice **96**, de coordenadas **N 8.580.890,263 m.** e **E 573.315,331 m.**; deste, segue com azimute de 97°35'41" e distância de 29,11 m., confrontando neste trecho com **RIO JOANES (CAMAÇARI)**, até o vértice **97**, de coordenadas **N 8.580.886,415 m.** e **E 573.344,187 m.**; deste, segue com azimute de 75°57'49" e distância de 23,80 m., confrontando neste trecho com **RIO JOANES (CAMAÇARI)**, até o vértice **98**, de coordenadas **N 8.580.892,187 m.** e **E 573.367,272 m.**; deste, segue com azimute de 70°01'01" e distância de 22,52 m., confrontando neste trecho com **RIO JOANES (CAMAÇARI)**, até o vértice **99**, de coordenadas **N 8.580.899,882 m.** e **E 573.388,434 m.**; deste, segue com azimute de 78°41'24" e distância de 29,43 m., confrontando neste trecho com **RIO JOANES (CAMAÇARI)**, até o vértice **100**, de coordenadas **N 8.580.905,653 m.** e **E 573.417,290 m.**; deste, segue com azimute de 94°45'49" e distância de 46,33 m., confrontando neste trecho com **RIO JOANES (CAMAÇARI)**, até o vértice **101**, de coordenadas **N 8.580.901,805 m.** e **E 573.463,461 m.**; deste, segue com azimute de 77°28'16" e distância de 53,21 m., confrontando neste trecho com **RIO JOANES (CAMAÇARI)**, até o vértice **102**, de coordenadas **N 8.580.913,348 m.** e **E 573.515,402 m.**; deste, segue com azimute de 85°14'11" e distância de 23,17 m., confrontando neste trecho com **RIO JOANES (CAMAÇARI)**, até o vértice **103**, de coordenadas **N 8.580.915,272 m.** e **E 573.538,487 m.**; deste, segue com azimute de 104°02'10" e distância de 15,86 m., confrontando neste trecho com **RIO JOANES (CAMAÇARI)**, até o vértice **104**, de coordenadas **N 8.580.911,424 m.** e **E 573.553,878 m.**; deste, segue com azimute de 114°26'39" e distância de 23,25 m., confrontando neste trecho com **RIO JOANES (CAMAÇARI)**, até o vértice **105**, de coordenadas **N 8.580.901,805 m.** e **E 573.575,039 m.**; deste, segue com azimute de 109°26'23" e distância de 34,68 m., confrontando neste trecho com **RIO JOANES (CAMAÇARI)**, até o vértice **106**, de coordenadas **N 8.580.890,263 m.** e **E 573.607,743 m.**; deste, segue com azimute de 105°25'20" e distância de 57,87 m.,



## PREFEITURA MUNICIPAL DE LAURO DE FREITAS

confrontando neste trecho com **RIO JOANES (CAMAÇARI)** , até o vértice **107**, de coordenadas **N 8.580.874,873 m.** e **E 573.663,532 m.**; deste, segue com azimute de **98°58'21"** e distância de **37,00 m.**, confrontando neste trecho com **RIO JOANES (CAMAÇARI)** , até o vértice **108**, de coordenadas **N 8.580.869,101 m.** e **E 573.700,084 m.**; deste, segue com azimute de **135°00'01"** e distância de **24,49 m.**, confrontando neste trecho com **RIO JOANES (CAMAÇARI)** , até o vértice **109**, de coordenadas **N 8.580.851,787 m.** e **E 573.717,398 m.**; deste, segue com azimute de **129°05'38"** e distância de **39,66 m.**, confrontando neste trecho com **RIO JOANES (CAMAÇARI)** , até o vértice **110**, de coordenadas **N 8.580.826,778 m.** e **E 573.748,178 m.**; deste, segue com azimute de **139°53'57"** e distância de **47,79 m.**, confrontando neste trecho com **RIO JOANES (CAMAÇARI)** , até o vértice **111**, de coordenadas **N 8.580.790,227 m.** e **E 573.778,958 m.**; deste, segue com azimute de **160°20'46"** e distância de **28,60 m.**, confrontando neste trecho com **RIO JOANES (CAMAÇARI)** , até o vértice **112**, de coordenadas **N 8.580.763,294 m.** e **E 573.788,577 m.**; deste, segue com azimute de **185°11'39"** e distância de **21,25 m.**, confrontando neste trecho com **RIO JOANES (CAMAÇARI)** , até o vértice **113**, de coordenadas **N 8.580.742,133 m.** e **E 573.786,653 m.**; deste, segue com azimute de **200°33'22"** e distância de **32,87 m.**, confrontando neste trecho com **RIO JOANES (CAMAÇARI)** , até o vértice **114**, de coordenadas **N 8.580.711,352 m.** e **E 573.775,111 m.**; deste, segue com azimute de **180°00'00"** e distância de **21,16 m.**, confrontando neste trecho com **RIO JOANES (CAMAÇARI)** , até o vértice **115**, de coordenadas **N 8.580.690,191 m.** e **E 573.775,111 m.**; deste, segue com azimute de **163°18'03"** e distância de **20,08 m.**, confrontando neste trecho com **RIO JOANES (CAMAÇARI)** , até o vértice **116**, de coordenadas **N 8.580.670,953 m.** e **E 573.780,882 m.**; deste, segue com azimute de **153°26'05"** e distância de **25,81 m.**, confrontando neste trecho com **RIO JOANES (CAMAÇARI)** , até o vértice **117**, de coordenadas **N 8.580.647,868 m.** e **E 573.792,425 m.**; deste, segue com azimute de **135°00'00"** e distância de **54,41 m.**, confrontando neste trecho com **RIO JOANES (CAMAÇARI)** , até o vértice **118**, de coordenadas **N 8.580.609,393 m.** e **E 573.830,900 m.**; deste, segue com azimute de **146°49'17"** e distância de **59,76 m.**, confrontando neste trecho com **RIO JOANES (CAMAÇARI)** , até o vértice **119**, de coordenadas **N 8.580.559,375 m.** e **E 573.863,604 m.**; deste, segue com azimute de **152°01'14"** e distância de **69,71 m.**, confrontando neste trecho com **RIO JOANES (CAMAÇARI)** , até o vértice **120**, de coordenadas **N 8.580.497,814 m.** e **E 573.896,308 m.**; deste, segue com azimute de **147°31'44"** e distância de **25,08 m.**, confrontando neste trecho com **RIO JOANES (CAMAÇARI)** , até o vértice **121**, de coordenadas **N 8.580.476,653 m.** e **E 573.909,774 m.**; deste, segue com azimute de **122°00'20"** e distância de **18,15 m.**, confrontando neste trecho com **RIO JOANES (CAMAÇARI)** , até o vértice **122**, de coordenadas **N 8.580.467,034 m.** e **E 573.925,165 m.**; deste, segue com azimute de **97°35'40"** e distância de **29,11 m.**, confrontando neste trecho com **RIO JOANES (CAMAÇARI)** , até o vértice **123**, de coordenadas **N 8.580.463,187 m.** e **E 573.954,021 m.**; deste, segue com azimute de **90°00'00"** e distância de **44,25 m.**, confrontando neste trecho com **RIO JOANES (CAMAÇARI)** , até o vértice **124**, de coordenadas **N 8.580.463,187 m.** e **E 573.998,268 m.**; deste, segue com azimute de **82°08'48"** e distância de **56,32 m.**, confrontando neste trecho com **RIO JOANES (CAMAÇARI)** , até o vértice **125**, de coordenadas **N 8.580.470,882 m.** e **E 574.054,057 m.**; deste, segue com azimute de **90°00'01"** e distância de **40,40 m.**, confrontando neste trecho com **RIO JOANES (CAMAÇARI)** , até o vértice **126**, de coordenadas **N 8.580.470,882 m.** e **E 574.094,456 m.**; deste, segue com azimute de **94°58'11"** e distância de **44,41 m.**, confrontando neste trecho



**PREFEITURA MUNICIPAL DE  
LAURO DE FREITAS**

com **RIO JOANES (CAMAÇARI)** , até o vértice **127**, de coordenadas **N 8.580.467,034** m. e **E 574.138,703** m.; deste, segue com azimute de **100°50'25"** e distância de **92,06** m., confrontando neste trecho com **RIO JOANES (CAMAÇARI)** , até o vértice **128**, de coordenadas **N 8.580.449,720** m. e **E 574.229,120** m.; deste, segue com azimute de **84°17'22"** e distância de **77,33** m., confrontando neste trecho com **RIO JOANES (CAMAÇARI)** , até o vértice **129**, de coordenadas **N 8.580.457,415** m. e **E 574.306,070** m.; deste, segue com azimute de **71°57'57"** e distância de **87,00** m., confrontando neste trecho com **RIO JOANES (CAMAÇARI)** , até o vértice **130**, de coordenadas **N 8.580.484,348** m. e **E 574.388,792** m.; deste, segue com azimute de **77°07'30"** e distância de **69,07** m., confrontando neste trecho com **RIO JOANES (CAMAÇARI)** , até o vértice **131**, de coordenadas **N 8.580.499,738** m. e **E 574.456,124** m.; deste, segue com azimute de **93°48'51"** e distância de **28,92** m., confrontando neste trecho com **RIO JOANES (CAMAÇARI)** , até o vértice **132**, de coordenadas **N 8.580.497,814** m. e **E 574.484,981** m.; deste, segue com azimute de **105°56'43"** e distância de **42,02** m., confrontando neste trecho com **RIO JOANES (CAMAÇARI)** , até o vértice **133**, de coordenadas **N 8.580.486,272** m. e **E 574.525,380** m.; deste, segue com azimute de **111°15'02"** e distância de **37,15** m., confrontando neste trecho com **RIO JOANES (CAMAÇARI)** , até o vértice **134**, de coordenadas **N 8.580.472,805** m. e **E 574.560,008** m.; deste, segue com azimute de **116°33'54"** e distância de **60,22** m., confrontando neste trecho com **RIO JOANES (CAMAÇARI)** , até o vértice **135**, de coordenadas **N 8.580.445,873** m. e **E 574.613,873** m.; deste, segue com azimute de **144°27'44"** e distância de **33,10** m., confrontando neste trecho com **RIO JOANES (CAMAÇARI)** , até o vértice **136**, de coordenadas **N 8.580.418,940** m. e **E 574.633,111** m.; deste, segue com azimute de **176°03'17"** e distância de **55,92** m., confrontando neste trecho com **RIO JOANES (CAMAÇARI)** , até o vértice **137**, de coordenadas **N 8.580.363,151** m. e **E 574.636,958** m.; deste, segue com azimute de **183°05'39"** e distância de **71,28** m., confrontando neste trecho com **RIO JOANES (CAMAÇARI)** , até o vértice **138**, de coordenadas **N 8.580.291,971** m. e **E 574.633,111** m.; deste, segue com azimute de **174°48'20"** e distância de **42,50** m., confrontando neste trecho com **RIO JOANES (CAMAÇARI)** , até o vértice **139**, de coordenadas **N 8.580.249,649** m. e **E 574.636,958** m.; deste, segue com azimute de **175°29'09"** e distância de **73,33** m., confrontando neste trecho com **RIO JOANES (CAMAÇARI)** , até o vértice **140**, de coordenadas **N 8.580.176,545** m. e **E 574.642,730** m.; deste, segue com azimute de **182°23'10"** e distância de **35,04** m., confrontando neste trecho com **RIO JOANES (CAMAÇARI)** , até o vértice **141**, de coordenadas **N 8.580.141,534** m. e **E 574.641,271** m.; deste, segue com azimute de **200°00'29"** e distância de **38,63** m., confrontando neste trecho com **RIO JOANES (CAMAÇARI)** , até o vértice **142**, de coordenadas **N 8.580.105,232** m. e **E 574.628,052** m.; deste, segue com azimute de **206°53'46"** e distância de **120,65** m., confrontando neste trecho com **RIO JOANES (CAMAÇARI)** , até o vértice **143**, de coordenadas **N 8.579.997,635** m. e **E 574.573,474** m.; deste, segue com azimute de **200°51'16"** e distância de **86,46** m., confrontando neste trecho com **RIO JOANES (CAMAÇARI)** , até o vértice **144**, de coordenadas **N 8.579.916,837** m. e **E 574.542,694** m.; deste, segue com azimute de **202°37'12"** e distância de **75,03** m., confrontando neste trecho com **RIO JOANES (CAMAÇARI)** , até o vértice **145**, de coordenadas **N 8.579.847,581** m. e **E 574.513,837** m.; deste, segue com azimute de **201°56'19"** e distância de **149,32** m., confrontando neste trecho com **RIO JOANES (CAMAÇARI)** , até o vértice **146**, de coordenadas **N 8.579.709,070** m. e **E 574.458,048** m.; deste, segue com azimute de **194°49'35"** e distância de **67,66** m., confrontando neste trecho com **RIO JOANES**



## PREFEITURA MUNICIPAL DE LAURO DE FREITAS

(**CAMAÇARI**) , até o vértice **147**, de coordenadas **N 8.579.643,662 m.** e **E 574.440,734 m.**; deste, segue com azimute de **193°40'16"** e distância de **73,25 m.**, confrontando neste trecho com **RIO JOANES (CAMAÇARI)** , até o vértice **148**, de coordenadas **N 8.579.572,483 m.** e **E 574.423,420 m.**; deste, segue com azimute de **177°52'44"** e distância de **51,98 m.**, confrontando neste trecho com **RIO JOANES (CAMAÇARI)** , até o vértice **149**, de coordenadas **N 8.579.520,541 m.** e **E 574.425,344 m.**; deste, segue com azimute de **174°33'34"** e distância de **40,58 m.**, confrontando neste trecho com **RIO JOANES (CAMAÇARI)** , até o vértice **150**, de coordenadas **N 8.579.480,142 m.** e **E 574.429,192 m.**; deste, segue com azimute de **159°26'38"** e distância de **98,62 m.**, confrontando neste trecho com **RIO JOANES (CAMAÇARI)** , até o vértice **151**, de coordenadas **N 8.579.387,801 m.** e **E 574.463,819 m.**; deste, segue com azimute de **160°12'04"** e distância de **51,12 m.**, confrontando neste trecho com **RIO JOANES (CAMAÇARI)** , até o vértice **152**, de coordenadas **N 8.579.339,707 m.** e **E 574.481,133 m.**; deste, segue com azimute de **146°58'34"** e distância de **45,89 m.**, confrontando neste trecho com **RIO JOANES (CAMAÇARI)** , até o vértice **153**, de coordenadas **N 8.579.301,232 m.** e **E 574.506,142 m.**; deste, segue com azimute de **132°23'51"** e distância de **59,92 m.**, confrontando neste trecho com **RIO JOANES (CAMAÇARI)** , até o vértice **154**, de coordenadas **N 8.579.260,832 m.** e **E 574.550,389 m.**; deste, segue com azimute de **94°45'49"** e distância de **33,60 m.**, confrontando neste trecho com **RIO JOANES (CAMAÇARI)** , até o vértice **155**, de coordenadas **N 8.579.258,042 m.** e **E 574.583,870 m.**; deste, segue com azimute de **94°45'50"** e distância de **12,73 m.**, confrontando neste trecho com **RIO JOANES (CAMAÇARI)** , até o vértice **156**, de coordenadas **N 8.579.256,985 m.** e **E 574.596,559 m.**; deste, segue com azimute de **86°49'12"** e distância de **34,68 m.**, confrontando neste trecho com **RIO JOANES (CAMAÇARI)** , até o vértice **157**, de coordenadas **N 8.579.258,909 m.** e **E 574.631,187 m.**; deste, segue com azimute de **75°15'23"** e distância de **1,58 m.**, confrontando neste trecho com **RIO JOANES (CAMAÇARI)** , até o vértice **158**, de coordenadas **N 8.579.259,310 m.** e **E 574.632,710 m.**; deste, segue com azimute de **209°36'16"** e distância de **46,84 m.**, confrontando neste trecho com **QUINGOMA** , até o vértice **1152**, de coordenadas **N 8.579.218,585 m.** e **E 574.609,572 m.**; deste, segue com azimute de **207°06'53"** e distância de **94,74 m.**, confrontando neste trecho com **QUINGOMA** , até o vértice **1151**, de coordenadas **N 8.579.134,257 m.** e **E 574.566,392 m.**; deste, segue com azimute de **215°17'12"** e distância de **50,57 m.**, confrontando neste trecho com **QUINGOMA** , até o vértice **1150**, de coordenadas **N 8.579.092,982 m.** e **E 574.537,182 m.**; deste, segue com azimute de **218°39'35"** e distância de **32,53 m.**, confrontando neste trecho com **QUINGOMA** , até o vértice **1149**, de coordenadas **N 8.579.067,582 m.** e **E 574.516,862 m.**; deste, segue com azimute de **237°50'52"** e distância de **26,25 m.**, confrontando neste trecho com **QUINGOMA** , até o vértice **1148**, de coordenadas **N 8.579.053,612 m.** e **E 574.494,637 m.**; deste, segue com azimute de **240°15'18"** e distância de **25,60 m.**, confrontando neste trecho com **QUINGOMA** , até o vértice **1147**, de coordenadas **N 8.579.040,912 m.** e **E 574.472,412 m.**; deste, segue com azimute de **248°11'55"** e distância de **17,10 m.**, confrontando neste trecho com **QUINGOMA** , até o vértice **1146**, de coordenadas **N 8.579.034,562 m.** e **E 574.456,536 m.**; deste, segue com azimute de **261°40'28"** e distância de **26,31 m.**, confrontando neste trecho com **QUINGOMA** , até o vértice **1145**, de coordenadas **N 8.579.030,752 m.** e **E 574.430,501 m.**; deste, segue com azimute de **269°41'00"** e distância de **114,94 m.**, confrontando neste trecho com **QUINGOMA** , até o vértice **1144**, de coordenadas **N 8.579.030,117 m.** e **E 574.315,566 m.**; deste, segue com azimute de **271°12'37"** e distância de **90,19 m.**, confrontando neste trecho

**PREFEITURA MUNICIPAL DE  
LAURO DE FREITAS**

com **QUINGOMA** , até o vértice **1143**, de coordenadas **N 8.579.032,022 m.** e **E 574.225,396 m.**; deste, segue com azimute de **273°03'59"** e distância de **71,22 m.**, confrontando neste trecho com **QUINGOMA** , até o vértice **1142**, de coordenadas **N 8.579.035,832 m.** e **E 574.154,276 m.**; deste, segue com azimute de **270°00'00"** e distância de **23,50 m.**, confrontando neste trecho com **QUINGOMA** , até o vértice **1141**, de coordenadas **N 8.579.035,832 m.** e **E 574.130,781 m.**; deste, segue com azimute de **253°41'10"** e distância de **27,13 m.**, confrontando neste trecho com **QUINGOMA** , até o vértice **1140**, de coordenadas **N 8.579.028,212 m.** e **E 574.104,746 m.**; deste, segue com azimute de **233°07'48"** e distância de **44,45 m.**, confrontando neste trecho com **QUINGOMA** , até o vértice **1139**, de coordenadas **N 8.579.001,542 m.** e **E 574.069,186 m.**; deste, segue com azimute de **254°18'36"** e distância de **11,74 m.**, confrontando neste trecho com **QUINGOMA** , até o vértice **1138**, de coordenadas **N 8.578.998,367 m.** e **E 574.057,883 m.**; deste, segue com azimute de **267°16'25"** e distância de **13,35 m.**, confrontando neste trecho com **QUINGOMA** , até o vértice **1137**, de coordenadas **N 8.578.997,732 m.** e **E 574.044,548 m.**; deste, segue com azimute de **296°33'54"** e distância de **10,44 m.**, confrontando neste trecho com **QUINGOMA** , até o vértice **1136**, de coordenadas **N 8.579.002,402 m.** e **E 574.035,207 m.**; deste, segue com azimute de **296°33'54"** e distância de **0,92 m.**, confrontando neste trecho com **QUINGOMA** , até o vértice **1135**, de coordenadas **N 8.579.002,812 m.** e **E 574.034,388 m.**; deste, segue com azimute de **306°52'12"** e distância de **15,88 m.**, confrontando neste trecho com **QUINGOMA** , até o vértice **1134**, de coordenadas **N 8.579.012,337 m.** e **E 574.021,688 m.**; deste, segue com azimute de **328°34'14"** e distância de **53,58 m.**, confrontando neste trecho com **QUINGOMA** , até o vértice **1133**, de coordenadas **N 8.579.058,057 m.** e **E 573.993,748 m.**; deste, segue com azimute de **334°47'46"** e distância de **62,88 m.**, confrontando neste trecho com **QUINGOMA** , até o vértice **1132**, de coordenadas **N 8.579.114,949 m.** e **E 573.966,971 m.**; deste, segue com azimute de **320°49'00"** e distância de **60,14 m.**, confrontando neste trecho com **QUINGOMA** , até o vértice **1131**, de coordenadas **N 8.579.161,562 m.** e **E 573.928,977 m.**; deste, segue com azimute de **304°25'06"** e distância de **41,57 m.**, confrontando neste trecho com **QUINGOMA** , até o vértice **1130**, de coordenadas **N 8.579.185,057 m.** e **E 573.894,687 m.**; deste, segue com azimute de **286°57'58"** e distância de **19,58 m.**, confrontando neste trecho com **QUINGOMA** , até o vértice **1129**, de coordenadas **N 8.579.190,772 m.** e **E 573.875,955 m.**; deste, segue com azimute de **291°28'36"** e distância de **41,63 m.**, confrontando neste trecho com **QUINGOMA** , até o vértice **1128**, de coordenadas **N 8.579.206,012 m.** e **E 573.837,220 m.**; deste, segue com azimute de **303°41'24"** e distância de **20,61 m.**, confrontando neste trecho com **QUINGOMA** , até o vértice **1127**, de coordenadas **N 8.579.217,442 m.** e **E 573.820,075 m.**; deste, segue com azimute de **315°50'48"** e distância de **45,58 m.**, confrontando neste trecho com **QUINGOMA** , até o vértice **1126**, de coordenadas **N 8.579.250,145 m.** e **E 573.788,325 m.**; deste, segue com azimute de **314°32'30"** e distância de **28,06 m.**, confrontando neste trecho com **QUINGOMA** , até o vértice **1125**, de coordenadas **N 8.579.269,830 m.** e **E 573.768,322 m.**; deste, segue com azimute de **295°27'48"** e distância de **7,38 m.**, confrontando neste trecho com **QUINGOMA** , até o vértice **1124**, de coordenadas **N 8.579.273,005 m.** e **E 573.761,655 m.**; deste, segue com azimute de **277°59'22"** e distância de **18,27 m.**, confrontando neste trecho com **QUINGOMA** , até o vértice **1123**, de coordenadas **N 8.579.275,545 m.** e **E 573.743,557 m.**; deste, segue com azimute de **238°16'23"** e distância de **48,50 m.**, confrontando neste trecho com **QUINGOMA** , até o vértice **1122**, de coordenadas **N 8.579.250,039 m.** e **E 573.702,303 m.**; deste, segue com azimute de **244°26'24"** e distância de **21,59 m.**, confrontando neste



## PREFEITURA MUNICIPAL DE LAURO DE FREITAS

trecho com **QUINGOMA** , até o vértice **1121**, de coordenadas **N 8.579.240,726 m.** e **E 573.682,830 m.**; deste, segue com azimute de **251°59'45"** e distância de **35,61 m.**, confrontando neste trecho com **QUINGOMA** , até o vértice **1120**, de coordenadas **N 8.579.229,719 m.** e **E 573.648,963 m.**; deste, segue com azimute de **279°55'34"** e distância de **34,38 m.**, confrontando neste trecho com **QUINGOMA** , até o vértice **1119**, de coordenadas **N 8.579.235,646 m.** e **E 573.615,096 m.**; deste, segue com azimute de **287°51'01"** e distância de **52,48 m.**, confrontando neste trecho com **QUINGOMA** , até o vértice **1118**, de coordenadas **N 8.579.251,732 m.** e **E 573.565,143 m.**; deste, segue com azimute de **312°33'48"** e distância de **56,33 m.**, confrontando neste trecho com **QUINGOMA** , até o vértice **1117**, de coordenadas **N 8.579.289,832 m.** e **E 573.523,656 m.**; deste, segue com azimute de **312°39'46"** e distância de **58,72 m.**, confrontando neste trecho com **QUINGOMA** , até o vértice **1116**, de coordenadas **N 8.579.329,626 m.** e **E 573.480,476 m.**; deste, segue com azimute de **315°00'00"** e distância de **57,47 m.**, confrontando neste trecho com **QUINGOMA** , até o vértice **1115**, de coordenadas **N 8.579.370,266 m.** e **E 573.439,836 m.**; deste, segue com azimute de **306°01'39"** e distância de **23,03 m.**, confrontando neste trecho com **QUINGOMA** , até o vértice **1114**, de coordenadas **N 8.579.383,813 m.** e **E 573.421,209 m.**; deste, segue com azimute de **283°10'21"** e distância de **40,87 m.**, confrontando neste trecho com **QUINGOMA** , até o vértice **1113**, de coordenadas **N 8.579.393,126 m.** e **E 573.381,416 m.**; deste, segue com azimute de **270°00'00"** e distância de **31,33 m.**, confrontando neste trecho com **QUINGOMA** , até o vértice **1112**, de coordenadas **N 8.579.393,126 m.** e **E 573.350,089 m.**; deste, segue com azimute de **251°33'54"** e distância de **56,23 m.**, confrontando neste trecho com **QUINGOMA** , até o vértice **1111**, de coordenadas **N 8.579.375,346 m.** e **E 573.296,749 m.**; deste, segue com azimute de **279°09'44"** e distância de **1,52 m.**, confrontando neste trecho com **QUINGOMA** , até o vértice **1110**, de coordenadas **N 8.579.375,587 m.** e **E 573.295,253 m.**; deste, segue com azimute de **241°15'14"** e distância de **69,81 m.**, confrontando neste trecho com **QUINGOMA** , até o vértice **1109**, de coordenadas **N 8.579.342,015 m.** e **E 573.234,048 m.**; deste, segue com azimute de **245°35'17"** e distância de **0,65 m.**, confrontando neste trecho com **QUINGOMA** , até o vértice **1108**, de coordenadas **N 8.579.341,744 m.** e **E 573.233,453 m.**; deste, segue com azimute de **295°09'44"** e distância de **63,96 m.**, confrontando neste trecho com **QUINGOMA** , até o vértice **1107**, de coordenadas **N 8.579.368,939 m.** e **E 573.175,562 m.**; deste, segue com azimute de **321°02'44"** e distância de **109,66 m.**, confrontando neste trecho com **QUINGOMA** , até o vértice **1106**, de coordenadas **N 8.579.454,217 m.** e **E 573.106,618 m.**; deste, segue com azimute de **333°38'29"** e distância de **207,03 m.**, confrontando neste trecho com **QUINGOMA** , até o vértice **1105**, de coordenadas **N 8.579.639,719 m.** e **E 573.014,701 m.**; deste, segue com azimute de **300°27'07"** e distância de **124,73 m.**, confrontando neste trecho com **QUINGOMA** , até o vértice **1104**, de coordenadas **N 8.579.702,934 m.** e **E 572.907,177 m.**; deste, segue com azimute de **256°13'29"** e distância de **136,14 m.**, confrontando neste trecho com **QUINGOMA** , até o vértice **1103**, de coordenadas **N 8.579.670,516 m.** e **E 572.774,949 m.**; deste, segue com azimute de **275°43'39"** e distância de **129,03 m.**, confrontando neste trecho com **QUINGOMA** , até o vértice **1102**, de coordenadas **N 8.579.683,393 m.** e **E 572.646,560 m.**; deste, segue com azimute de **333°22'01"** e distância de **41,10 m.**, confrontando neste trecho com **QUINGOMA** , até o vértice **1101**, de coordenadas **N 8.579.720,133 m.** e **E 572.628,135 m.**; deste, segue com azimute de **317°57'57"** e distância de **37,58 m.**, confrontando neste trecho com **QUINGOMA** , até o vértice **1100**, de coordenadas **N 8.579.748,049 m.** e **E 572.602,970 m.**; deste, segue com azimute de **246°31'49"** e distância



**PREFEITURA MUNICIPAL DE  
LAURO DE FREITAS**

de 111,24 m., confrontando neste trecho com **QUINGOMA** , até o vértice **1099**, de coordenadas N **8.579.703,744** m. e E **572.500,929** m.; deste, segue com azimute de  $307^{\circ}31'19''$  e distância de 31,05 m., confrontando neste trecho com **QUINGOMA** , até o vértice **1098**, de coordenadas N **8.579.722,655** m. e E **572.476,304** m.; deste, segue com azimute de  $232^{\circ}16'44''$  e distância de 210,62 m., confrontando neste trecho com **QUINGOMA** , até o vértice **1097**, de coordenadas N **8.579.593,794** m. e E **572.309,705** m.; deste, segue com azimute de  $174^{\circ}18'39''$  e distância de 25,29 m., confrontando neste trecho com **QUINGOMA** , até o vértice **985**, de coordenadas N **8.579.568,624** m. e E **572.312,212** m.; deste, segue com azimute de  $308^{\circ}49'53''$  e distância de 24,48 m., confrontando neste trecho com **AREIA BRANCA** , até o vértice **984**, de coordenadas N **8.579.583,974** m. e E **572.293,142** m.; deste, segue com azimute de  $320^{\circ}33'30''$  e distância de 65,28 m., confrontando neste trecho com **AREIA BRANCA** , até o vértice **983**, de coordenadas N **8.579.634,384** m. e E **572.251,673** m.; deste, segue com azimute de  $319^{\circ}06'52''$  e distância de 10,10 m., confrontando neste trecho com **AREIA BRANCA** , até o vértice **982**, de coordenadas N **8.579.642,023** m. e E **572.245,060** m.; deste, segue com azimute de  $310^{\circ}08'07''$  e distância de 70,38 m., confrontando neste trecho com **AREIA BRANCA** , até o vértice **981**, de coordenadas N **8.579.687,387** m. e E **572.191,255** m.; deste, segue com azimute de  $310^{\circ}08'07''$  e distância de 13,61 m., confrontando neste trecho com **AREIA BRANCA** , até o vértice **980**, de coordenadas N **8.579.696,158** m. e E **572.180,852** m.; deste, segue com azimute de  $310^{\circ}08'07''$  e distância de 17,84 m., confrontando neste trecho com **AREIA BRANCA** , até o vértice **979**, de coordenadas N **8.579.707,660** m. e E **572.167,210** m.; deste, segue com azimute de  $307^{\circ}14'48''$  e distância de 10,03 m., confrontando neste trecho com **AREIA BRANCA** , até o vértice **978**, de coordenadas N **8.579.713,729** m. e E **572.159,228** m.; deste, segue com azimute de  $316^{\circ}30'25''$  e distância de 37,95 m., confrontando neste trecho com **AREIA BRANCA** , até o vértice **977**, de coordenadas N **8.579.741,263** m. e E **572.133,105** m.; deste, segue com azimute de  $315^{\circ}34'56''$  e distância de 32,67 m., confrontando neste trecho com **AREIA BRANCA** , até o vértice **976**, de coordenadas N **8.579.764,599** m. e E **572.110,239** m.; deste, segue com azimute de  $319^{\circ}33'31''$  e distância de 130,62 m., confrontando neste trecho com **AREIA BRANCA** , até o vértice **975**, de coordenadas N **8.579.864,009** m. e E **572.025,510** m.; deste, segue com azimute de  $319^{\circ}33'31''$  e distância de 7,41 m., confrontando neste trecho com **AREIA BRANCA** , até o vértice **974**, de coordenadas N **8.579.869,646** m. e E **572.020,706** m.; deste, segue com azimute de  $319^{\circ}33'31''$  e distância de 6,24 m., confrontando neste trecho com **AREIA BRANCA** , até o vértice **973**, de coordenadas N **8.579.874,397** m. e E **572.016,656** m.; deste, segue com azimute de  $319^{\circ}46'13''$  e distância de 50,14 m., confrontando neste trecho com **AREIA BRANCA** , até o vértice **972**, de coordenadas N **8.579.912,680** m. e E **571.984,271** m.; deste, segue com azimute de  $319^{\circ}46'13''$  e distância de 35,69 m., confrontando neste trecho com **AREIA BRANCA** , até o vértice **971**, de coordenadas N **8.579.939,927** m. e E **571.961,221** m.; deste, segue com azimute de  $319^{\circ}46'13''$  e distância de 4,45 m., confrontando neste trecho com **AREIA BRANCA** , até o vértice **970**, de coordenadas N **8.579.943,326** m. e E **571.958,345** m.; deste, segue com azimute de  $319^{\circ}46'13''$  e distância de 3,57 m., confrontando neste trecho com **AREIA BRANCA** , até o vértice **969**, de coordenadas N **8.579.946,050** m. e E **571.956,042** m.; deste, segue com azimute de  $319^{\circ}46'13''$  e distância de 4,46 m., confrontando neste trecho com **AREIA BRANCA** , até o vértice **968**, de coordenadas N **8.579.949,453** m. e E **571.953,163** m.; deste, segue com azimute de  $343^{\circ}29'30''$  e distância de 20,57 m., confrontando neste trecho com **AREIA BRANCA** , até o vértice **967**, de





## PREFEITURA MUNICIPAL DE LAURO DE FREITAS

coordenadas N 8.579.969,179 m. e E 571.947,317 m.; deste, segue com azimute de 333°56'17" e distância de 24,77 m., confrontando neste trecho com AREIA BRANCA , até o vértice 966, de coordenadas N 8.579.991,434 m. e E 571.936,432 m.; deste, segue com azimute de 323°00'15" e distância de 36,92 m., confrontando neste trecho com AREIA BRANCA , até o vértice 965, de coordenadas N 8.580.020,918 m. e E 571.914,218 m.; deste, segue com azimute de 316°01'18" e distância de 27,13 m., confrontando neste trecho com AREIA BRANCA , até o vértice 964, de coordenadas N 8.580.040,445 m. e E 571.895,376 m.; deste, segue com azimute de 304°38'40" e distância de 47,89 m., confrontando neste trecho com AREIA BRANCA , até o vértice 963, de coordenadas N 8.580.067,669 m. e E 571.855,977 m.; deste, segue com azimute de 316°28'07" e distância de 24,24 m., confrontando neste trecho com AREIA BRANCA , até o vértice 962, de coordenadas N 8.580.085,246 m. e E 571.839,279 m.; deste, segue com azimute de 329°34'23" e distância de 2,98 m., confrontando neste trecho com AREIA BRANCA , até o vértice 961, de coordenadas N 8.580.087,812 m. e E 571.837,771 m.; deste, segue com azimute de 329°34'23" e distância de 4,01 m., confrontando neste trecho com AREIA BRANCA , até o vértice 960, de coordenadas N 8.580.091,271 m. e E 571.835,740 m.; deste, segue com azimute de 329°34'23" e distância de 10,61 m., confrontando neste trecho com AREIA BRANCA , até o vértice 959, de coordenadas N 8.580.100,423 m. e E 571.830,365 m.; deste, segue com azimute de 338°24'08" e distância de 15,58 m., confrontando neste trecho com AREIA BRANCA , até o vértice 958, de coordenadas N 8.580.114,911 m. e E 571.824,629 m.; deste, segue com azimute de 338°24'08" e distância de 12,73 m., confrontando neste trecho com AREIA BRANCA , até o vértice 957, de coordenadas N 8.580.126,745 m. e E 571.819,944 m.; deste, segue com azimute de 338°24'08" e distância de 23,84 m., confrontando neste trecho com AREIA BRANCA , até o vértice 956, de coordenadas N 8.580.148,907 m. e E 571.811,171 m.; deste, segue com azimute de 338°24'08" e distância de 2,91 m., confrontando neste trecho com AREIA BRANCA , até o vértice 955, de coordenadas N 8.580.151,616 m. e E 571.810,098 m.; deste, segue com azimute de 338°24'08" e distância de 6,50 m., confrontando neste trecho com AREIA BRANCA , até o vértice 954, de coordenadas N 8.580.157,662 m. e E 571.807,705 m.; deste, segue com azimute de 353°10'18" e distância de 34,54 m., confrontando neste trecho com AREIA BRANCA , até o vértice 953, de coordenadas N 8.580.191,955 m. e E 571.803,599 m.; deste, segue com azimute de 4°09'59" e distância de 8,08 m., confrontando neste trecho com AREIA BRANCA , até o vértice 952, de coordenadas N 8.580.200,015 m. e E 571.804,186 m.; deste, segue com azimute de 4°09'59" e distância de 10,83 m., confrontando neste trecho com AREIA BRANCA , até o vértice 951, de coordenadas N 8.580.210,817 m. e E 571.804,973 m.; deste, segue com azimute de 4°09'59" e distância de 1,55 m., confrontando neste trecho com AREIA BRANCA , até o vértice 950, de coordenadas N 8.580.212,367 m. e E 571.805,086 m.; deste, segue com azimute de 4°09'59" e distância de 5,30 m., confrontando neste trecho com AREIA BRANCA , até o vértice 949, de coordenadas N 8.580.217,650 m. e E 571.805,471 m.; deste, segue com azimute de 15°43'48" e distância de 37,84 m., confrontando neste trecho com AREIA BRANCA , até o vértice 948, de coordenadas N 8.580.254,069 m. e E 571.815,728 m.; deste, segue com azimute de 17°30'14" e distância de 3,74 m., confrontando neste trecho com AREIA BRANCA , até o vértice 947, de coordenadas N 8.580.257,640 m. e E 571.816,854 m.; deste, segue com azimute de 5°44'10" e distância de 0,67 m., confrontando neste trecho com AREIA BRANCA , até o vértice 946, de coordenadas N 8.580.258,304 m. e E 571.816,921 m.; deste, segue com azimute de

**PREFEITURA MUNICIPAL DE  
LAURO DE FREITAS**

15°43'48" e distância de 7,80 m., confrontando neste trecho com **AREIA BRANCA** , até o vértice **945**, de coordenadas N **8.580.265,810** m. e E **571.819,035** m.; deste, segue com azimute de 358°06'20" e distância de 14,14 m., confrontando neste trecho com **AREIA BRANCA** , até o vértice **944**, de coordenadas N **8.580.279,941** m. e E **571.818,568** m.; deste, segue com azimute de 358°06'20" e distância de 1,96 m., confrontando neste trecho com **AREIA BRANCA** , até o vértice **943**, de coordenadas N **8.580.281,897** m. e E **571.818,503** m.; deste, segue com azimute de 358°06'20" e distância de 6,85 m., confrontando neste trecho com **AREIA BRANCA** , até o vértice **942**, de coordenadas N **8.580.288,746** m. e E **571.818,277** m.; deste, segue com azimute de 316°30'01" e distância de 4,27 m., confrontando neste trecho com **AREIA BRANCA** , até o vértice **941**, de coordenadas N **8.580.291,840** m. e E **571.815,341** m.; deste, segue com azimute de 348°24'06" e distância de 0,39 m., confrontando neste trecho com **AREIA BRANCA** , até o vértice **940**, de coordenadas N **8.580.292,219** m. e E **571.815,263** m.; deste, segue com azimute de 315°37'46" e distância de 13,46 m., confrontando neste trecho com **AREIA BRANCA** , até o vértice **939**, de coordenadas N **8.580.301,843** m. e E **571.805,848** m.; deste, segue com azimute de 316°30'01" e distância de 22,67 m., confrontando neste trecho com **AREIA BRANCA** , até o vértice **938**, de coordenadas N **8.580.318,290** m. e E **571.790,240** m.; deste, segue com azimute de 318°22'39" e distância de 18,83 m., confrontando neste trecho com **AREIA BRANCA** , até o vértice **937**, de coordenadas N **8.580.332,369** m. e E **571.777,730** m.; deste, segue com azimute de 318°22'39" e distância de 8,16 m., confrontando neste trecho com **AREIA BRANCA** , até o vértice **936**, de coordenadas N **8.580.338,469** m. e E **571.772,310** m.; deste, segue com azimute de 318°22'39" e distância de 1,62 m., confrontando neste trecho com **AREIA BRANCA** , até o vértice **935**, de coordenadas N **8.580.339,679** m. e E **571.771,235** m.; deste, segue com azimute de 318°22'39" e distância de 5,63 m., confrontando neste trecho com **AREIA BRANCA** , até o vértice **934**, de coordenadas N **8.580.343,885** m. e E **571.767,498** m.; deste, segue com azimute de 336°33'40" e distância de 34,60 m., confrontando neste trecho com **AREIA BRANCA** , até o vértice **933**, de coordenadas N **8.580.375,629** m. e E **571.753,736** m.; deste, segue com azimute de 354°14'53" e distância de 3,90 m., confrontando neste trecho com **AREIA BRANCA** , até o vértice **932**, de coordenadas N **8.580.379,507** m. e E **571.753,345** m.; deste, segue com azimute de 354°14'53" e distância de 2,84 m., confrontando neste trecho com **AREIA BRANCA** , até o vértice **931**, de coordenadas N **8.580.382,336** m. e E **571.753,060** m.; deste, segue com azimute de 354°14'53" e distância de 4,20 m., confrontando neste trecho com **AREIA BRANCA** , até o vértice **930**, de coordenadas N **8.580.386,517** m. e E **571.752,639** m.; deste, segue com azimute de 326°55'41" e distância de 34,53 m., confrontando neste trecho com **AREIA BRANCA** , até o vértice **929**, de coordenadas N **8.580.415,451** m. e E **571.733,797** m.; deste, segue com azimute de 326°13'19" e distância de 19,87 m., confrontando neste trecho com **AREIA BRANCA** , até o vértice **928**, de coordenadas N **8.580.431,968** m. e E **571.722,749** m.; deste, segue com azimute de 326°13'19" e distância de 17,31 m., confrontando neste trecho com **AREIA BRANCA** , até o vértice **927**, de coordenadas N **8.580.446,359** m. e E **571.713,123** m.; deste, segue com azimute de 326°13'19" e distância de 3,62 m., confrontando neste trecho com **AREIA BRANCA** , até o vértice **926**, de coordenadas N **8.580.449,370** m. e E **571.711,109** m.; deste, segue com azimute de 326°13'19" e distância de 24,49 m., confrontando neste trecho com **AREIA BRANCA** , até o vértice **925**, de coordenadas N **8.580.469,730** m. e E **571.697,491** m.; deste, segue com azimute de 285°58'40" e distância de 30,66 m., confrontando neste trecho com **AREIA**



## PREFEITURA MUNICIPAL DE LAURO DE FREITAS

**BRANCA** , até o vértice **924**, de coordenadas N **8.580.478,169** m. e E **571.668,020** m.; deste, segue com azimute de  $265^{\circ}39'07''$  e distância de 2,72 m., confrontando neste trecho com **AREIA BRANCA** , até o vértice **923**, de coordenadas N **8.580.477,963** m. e E **571.665,312** m.; deste, segue com azimute de  $265^{\circ}39'07''$  e distância de 2,13 m., confrontando neste trecho com **AREIA BRANCA** , até o vértice **922**, de coordenadas N **8.580.477,801** m. e E **571.663,191** m.; deste, segue com azimute de  $312^{\circ}20'48''$  e distância de 3,46 m., confrontando neste trecho com **AREIA BRANCA** , até o vértice **921**, de coordenadas N **8.580.480,130** m. e E **571.660,636** m.; deste, segue com azimute de  $305^{\circ}29'19''$  e distância de 86,28 m., confrontando neste trecho com **AREIA BRANCA** , até o vértice **920**, de coordenadas N **8.580.530,220** m. e E **571.590,383** m.; deste, segue com azimute de  $305^{\circ}44'37''$  e distância de 109,91 m., confrontando neste trecho com **AREIA BRANCA** , até o vértice **919**, de coordenadas N **8.580.594,426** m. e E **571.501,175** m.; deste, segue com azimute de  $17^{\circ}17'32''$  e distância de 307,85 m., confrontando neste trecho com **AREIA BRANCA** , até o vértice **918**, de coordenadas N **8.580.888,366** m. e E **571.592,683** m.; deste, segue com azimute de  $42^{\circ}26'26''$  e distância de 16,66 m., confrontando neste trecho com **AREIA BRANCA** , até o vértice **917**, de coordenadas N **8.580.900,661** m. e E **571.603,926** m.; deste, segue com azimute de  $36^{\circ}11'36''$  e distância de 26,88 m., confrontando neste trecho com **AREIA BRANCA** , até o vértice **916**, de coordenadas N **8.580.922,357** m. e E **571.619,801** m.; deste, segue com azimute de  $30^{\circ}06'49''$  e distância de 30,59 m., confrontando neste trecho com **AREIA BRANCA** , até o vértice **915**, de coordenadas N **8.580.948,815** m. e E **571.635,147** m.; deste, segue com azimute de  $7^{\circ}00'05''$  e distância de 30,39 m., confrontando neste trecho com **AREIA BRANCA** , até o vértice **914**, de coordenadas N **8.580.978,978** m. e E **571.638,851** m.; deste, segue com azimute de  $344^{\circ}21'28''$  e distância de 27,48 m., confrontando neste trecho com **AREIA BRANCA** , até o vértice **913**, de coordenadas N **8.581.005,436** m. e E **571.631,443** m.; deste, segue com azimute de  $321^{\circ}58'52''$  e distância de 36,94 m., confrontando neste trecho com **AREIA BRANCA** , até o vértice **912**, de coordenadas N **8.581.034,540** m. e E **571.608,688** m.; deste, segue com azimute de  $315^{\circ}43'47''$  e distância de 23,50 m., confrontando neste trecho com **AREIA BRANCA** , até o vértice **911**, de coordenadas N **8.581.051,368** m. e E **571.592,284** m.; deste, segue com azimute de  $299^{\circ}55'53''$  e distância de 20,15 m., confrontando neste trecho com **AREIA BRANCA** , até o vértice **910**, de coordenadas N **8.581.061,422** m. e E **571.574,822** m.; deste, segue com azimute de  $288^{\circ}48'00''$  e distância de 26,27 m., confrontando neste trecho com **AREIA BRANCA** , até o vértice **909**, de coordenadas N **8.581.069,889** m. e E **571.549,951** m.; deste, segue com azimute de  $301^{\circ}23'25''$  e distância de 20,72 m., confrontando neste trecho com **AREIA BRANCA** , até o vértice **908**, de coordenadas N **8.581.080,683** m. e E **571.532,260** m.; deste, segue com azimute de  $301^{\circ}23'25''$  e distância de 15,85 m., confrontando neste trecho com **AREIA BRANCA** , até o vértice **907**, de coordenadas N **8.581.088,939** m. e E **571.518,730** m.; deste, segue com azimute de  $317^{\circ}19'40''$  e distância de 46,06 m., confrontando neste trecho com **AREIA BRANCA** , até o vértice **906**, de coordenadas N **8.581.122,806** m. e E **571.487,509** m.; deste, segue com azimute de  $327^{\circ}31'44''$  e distância de 27,60 m., confrontando neste trecho com **AREIA BRANCA** , até o vértice **905**, de coordenadas N **8.581.146,089** m. e E **571.472,692** m.; deste, segue com azimute de  $339^{\circ}11'36''$  e distância de 28,30 m., confrontando neste trecho com **AREIA BRANCA** , até o vértice **904**, de coordenadas N **8.581.172,547** m. e E **571.462,638** m.; deste, segue com azimute de  $356^{\circ}41'53''$  e distância de 27,56 m., confrontando neste trecho com **AREIA BRANCA** , até o vértice **903**, de coordenadas N **8.581.200,064** m. e E

**PREFEITURA MUNICIPAL DE  
LAURO DE FREITAS**

571.461,051 m.; deste, segue com azimute de 6°26'30" e distância de 33,02 m., confrontando neste trecho com **AREIA BRANCA**, até o vértice **902**, de coordenadas N **8.581.232,873** m. e E **571.464,755** m.; deste, segue com azimute de 12°15'53" e distância de 24,91 m., confrontando neste trecho com **AREIA BRANCA**, até o vértice **901**, de coordenadas N **8.581.257,214** m. e E **571.470,046** m.; deste, segue com azimute de 5°02'01" e distância de 23,90 m., confrontando neste trecho com **AREIA BRANCA**, até o vértice **900**, de coordenadas N **8.581.281,020** m. e E **571.472,143** m.; deste, segue com azimute de 341°48'11" e distância de 5,02 m., confrontando neste trecho com **AREIA BRANCA**, até o vértice **899**, de coordenadas N **8.581.285,789** m. e E **571.470,576** m.; deste, segue com azimute de 357°16'25" e distância de 11,13 m., confrontando neste trecho com **AREIA BRANCA**, até o vértice **898**, de coordenadas N **8.581.296,902** m. e E **571.470,046** m.; deste, segue com azimute de 40°36'05" e distância de 9,76 m., confrontando neste trecho com **AREIA BRANCA**, até o vértice **897**, de coordenadas N **8.581.304,310** m. e E **571.476,396** m.; deste, segue com azimute de 34°22'49" e distância de 36,55 m., confrontando neste trecho com **AREIA BRANCA**, até o vértice **896**, de coordenadas N **8.581.334,473** m. e E **571.497,034** m.; deste, segue com azimute de 28°57'04" e distância de 56,85 m., confrontando neste trecho com **AREIA BRANCA**, até o vértice **895**, de coordenadas N **8.581.384,215** m. e E **571.524,551** m.; deste, segue com azimute de 21°35'46" e distância de 91,82 m., confrontando neste trecho com **AREIA BRANCA**, até o vértice **894**, de coordenadas N **8.581.469,594** m. e E **571.558,348** m.; deste, segue com azimute de 21°35'46" e distância de 5,33 m., confrontando neste trecho com **AREIA BRANCA**, até o vértice **893**, de coordenadas N **8.581.474,550** m. e E **571.560,310** m.; deste, segue com azimute de 26°33'54" e distância de 27,24 m., confrontando neste trecho com **AREIA BRANCA**, até o vértice **892**, de coordenadas N **8.581.498,917** m. e E **571.572,493** m.; deste, segue com azimute de 32°09'08" e distância de 35,00 m., confrontando neste trecho com **AREIA BRANCA**, até o vértice **891**, de coordenadas N **8.581.528,550** m. e E **571.591,120** m.; deste, segue com azimute de 43°52'36" e distância de 15,27 m., confrontando neste trecho com **AREIA BRANCA**, até o vértice **890**, de coordenadas N **8.581.539,557** m. e E **571.601,703** m.; deste, segue com azimute de 53°23'35" e distância de 14,56 m., confrontando neste trecho com **AREIA BRANCA**, até o vértice **889**, de coordenadas N **8.581.548,242** m. e E **571.613,395** m.; deste, segue com azimute de 65°13'29" e distância de 26,75 m., confrontando neste trecho com **AREIA BRANCA**, até o vértice **888**, de coordenadas N **8.581.559,454** m. e E **571.637,687** m.; deste, segue com azimute de 49°53'57" e distância de 21,03 m., confrontando neste trecho com **AREIA BRANCA**, até o vértice **887**, de coordenadas N **8.581.573,000** m. e E **571.653,774** m.; deste, segue com azimute de 33°20'27" e distância de 19,26 m., confrontando neste trecho com **AREIA BRANCA**, até o vértice **886**, de coordenadas N **8.581.589,087** m. e E **571.664,357** m.; deste, segue com azimute de 20°41'44" e distância de 20,36 m., confrontando neste trecho com **AREIA BRANCA**, até o vértice **885**, de coordenadas N **8.581.608,137** m. e E **571.671,554** m.; deste, segue com azimute de 17°21'14" e distância de 28,39 m., confrontando neste trecho com **AREIA BRANCA**, até o vértice **884**, de coordenadas N **8.581.635,231** m. e E **571.680,020** m.; deste, segue com azimute de 37°46'32" e distância de 21,42 m., confrontando neste trecho com **AREIA BRANCA**, até o vértice **883**, de coordenadas N **8.581.652,164** m. e E **571.693,144** m.; deste, segue com azimute de 57°59'41" e distância de 19,97 m., confrontando neste trecho com **AREIA BRANCA**, até o vértice **882**, de coordenadas N **8.581.662,747** m. e E **571.710,077** m.; deste, segue com azimute de 47°26'12" e distância de 28,16 m., confrontando neste trecho



## PREFEITURA MUNICIPAL DE LAURO DE FREITAS

com **AREIA BRANCA** , até o vértice **881**, de coordenadas **N 8.581.681,797 m.** e **E 571.730,820 m.**; deste, segue com azimute de **50°24'43"** e distância de **28,56 m.**, confrontando neste trecho com **AREIA BRANCA** , até o vértice **880**, de coordenadas **N 8.581.700,001 m.** e **E 571.752,834 m.**; deste, segue com azimute de **66°56'55"** e distância de **21,62 m.**, confrontando neste trecho com **AREIA BRANCA** , até o vértice **879**, de coordenadas **N 8.581.708,467 m.** e **E 571.772,730 m.**; deste, segue com azimute de **70°51'59"** e distância de **21,96 m.**, confrontando neste trecho com **AREIA BRANCA** , até o vértice **878**, de coordenadas **N 8.581.715,664 m.** e **E 571.793,474 m.**; deste, segue com azimute de **50°11'40"** e distância de **23,14 m.**, confrontando neste trecho com **AREIA BRANCA** , até o vértice **877**, de coordenadas **N 8.581.730,481 m.** e **E 571.811,254 m.**; deste, segue com azimute de **36°52'12"** e distância de **21,17 m.**, confrontando neste trecho com **AREIA BRANCA** , até o vértice **876**, de coordenadas **N 8.581.747,414 m.** e **E 571.823,954 m.**; deste, segue com azimute de **29°47'22"** e distância de **33,66 m.**, confrontando neste trecho com **AREIA BRANCA** , até o vértice **875**, de coordenadas **N 8.581.776,624 m.** e **E 571.840,676 m.**; deste, segue com azimute de **22°34'46"** e distância de **34,73 m.**, confrontando neste trecho com **AREIA BRANCA** , até o vértice **874**, de coordenadas **N 8.581.808,692 m.** e **E 571.854,011 m.**; deste, segue com azimute de **30°04'07"** e distância de **34,85 m.**, confrontando neste trecho com **AREIA BRANCA** , até o vértice **873**, de coordenadas **N 8.581.838,854 m.** e **E 571.871,473 m.**; deste, segue com azimute de **35°57'38"** e distância de **20,01 m.**, confrontando neste trecho com **AREIA BRANCA** , até o vértice **872**, de coordenadas **N 8.581.855,047 m.** e **E 571.883,221 m.**; deste, segue com azimute de **19°20'05"** e distância de **19,18 m.**, confrontando neste trecho com **AREIA BRANCA** , até o vértice **871**, de coordenadas **N 8.581.873,144 m.** e **E 571.889,571 m.**; deste, segue com azimute de **12°24'27"** e distância de **32,51 m.**, confrontando neste trecho com **AREIA BRANCA** , até o vértice **870**, de coordenadas **N 8.581.904,894 m.** e **E 571.896,556 m.**; deste, segue com azimute de **30°40'38"** e distância de **21,78 m.**, confrontando neste trecho com **AREIA BRANCA** , até o vértice **869**, de coordenadas **N 8.581.923,627 m.** e **E 571.907,668 m.**; deste, segue com azimute de **28°39'26"** e distância de **31,12 m.**, confrontando neste trecho com **AREIA BRANCA** , até o vértice **868**, de coordenadas **N 8.581.950,932 m.** e **E 571.922,591 m.**; deste, segue com azimute de **34°49'28"** e distância de **17,79 m.**, confrontando neste trecho com **AREIA BRANCA** , até o vértice **867**, de coordenadas **N 8.581.965,537 m.** e **E 571.932,751 m.**; deste, segue com azimute de **20°05'43"** e distância de **11,09 m.**, confrontando neste trecho com **AREIA BRANCA** , até o vértice **866**, de coordenadas **N 8.581.975,951 m.** e **E 571.936,561 m.**; deste, segue com azimute de **6°12'12"** e distância de **14,69 m.**, confrontando neste trecho com **AREIA BRANCA** , até o vértice **865**, de coordenadas **N 8.581.990,556 m.** e **E 571.938,148 m.**; deste, segue com azimute de **340°08'41"** e distância de **24,30 m.**, confrontando neste trecho com **AREIA BRANCA** , até o vértice **864**, de coordenadas **N 8.582.013,416 m.** e **E 571.929,893 m.**; deste, segue com azimute de **315°56'21"** e distância de **13,70 m.**, confrontando neste trecho com **AREIA BRANCA** , até o vértice **863**, de coordenadas **N 8.582.023,259 m.** e **E 571.920,368 m.**; deste, segue com azimute de **297°19'26"** e distância de **21,44 m.**, confrontando neste trecho com **AREIA BRANCA** , até o vértice **862**, de coordenadas **N 8.582.033,101 m.** e **E 571.901,318 m.**; deste, segue com azimute de **292°24'58"** e distância de **27,48 m.**, confrontando neste trecho com **AREIA BRANCA** , até o vértice **861**, de coordenadas **N 8.582.043,579 m.** e **E 571.875,918 m.**; deste, segue com azimute de **300°57'50"** e distância de **40,73 m.**, confrontando neste trecho com **AREIA BRANCA** , até o vértice **860**, de coordenadas **N**

**PREFEITURA MUNICIPAL DE  
LAURO DE FREITAS**

8.582.064,534 m. e E 571.840,993 m.; deste, segue com azimute de 319°34'26" e distância de 22,52 m., confrontando neste trecho com **AREIA BRANCA**, até o vértice **859**, de coordenadas N 8.582.081,679 m. e E 571.826,388 m.; deste, segue com azimute de 339°31'11" e distância de 28,13 m., confrontando neste trecho com **AREIA BRANCA**, até o vértice **858**, de coordenadas N 8.582.108,031 m. e E 571.816,545 m.; deste, segue com azimute de 351°26'21" e distância de 29,86 m., confrontando neste trecho com **AREIA BRANCA**, até o vértice **857**, de coordenadas N 8.582.137,559 m. e E 571.812,100 m.; deste, segue com azimute de 356°10'46" e distância de 38,12 m., confrontando neste trecho com **AREIA BRANCA**, até o vértice **856**, de coordenadas N 8.582.175,595 m. e E 571.809,560 m.; deste, segue com azimute de 1°44'01" e distância de 48,34 m., confrontando neste trecho com **AREIA BRANCA**, até o vértice **855**, de coordenadas N 8.582.223,913 m. e E 571.811,023 m.; deste, segue com azimute de 349°45'46" e distância de 114,82 m., confrontando neste trecho com **AREIA BRANCA**, até o vértice **854**, de coordenadas N 8.582.336,907 m. e E 571.790,616 m.; deste, segue com azimute de 349°59'31" e distância de 87,69 m., confrontando neste trecho com **AREIA BRANCA**, até o vértice **853**, de coordenadas N 8.582.423,267 m. e E 571.775,376 m.; deste, segue com azimute de 347°28'16" e distância de 93,67 m., confrontando neste trecho com **AREIA BRANCA**, até o vértice **852**, de coordenadas N 8.582.514,707 m. e E 571.755,056 m.; deste, segue com azimute de 344°52'34" e distância de 48,68 m., confrontando neste trecho com **AREIA BRANCA**, até o vértice **851**, de coordenadas N 8.582.561,697 m. e E 571.742,356 m.; deste, segue com azimute de 357°02'35" e distância de 41,03 m., confrontando neste trecho com **AREIA BRANCA**, até o vértice **850**, de coordenadas N 8.582.602,676 m. e E 571.740,240 m.; deste, segue com azimute de 4°47'39" e distância de 65,85 m., confrontando neste trecho com **AREIA BRANCA**, até o vértice **849**, de coordenadas N 8.582.668,293 m. e E 571.745,743 m.; deste, segue com azimute de 14°02'10" e distância de 52,36 m., confrontando neste trecho com **AREIA BRANCA**, até o vértice **848**, de coordenadas N 8.582.719,093 m. e E 571.758,443 m.; deste, segue com azimute de 35°14'51" e distância de 38,88 m., confrontando neste trecho com **AREIA BRANCA**, até o vértice **847**, de coordenadas N 8.582.750,843 m. e E 571.780,880 m.; deste, segue com azimute de 42°11'51" e distância de 42,86 m., confrontando neste trecho com **AREIA BRANCA**, até o vértice **846**, de coordenadas N 8.582.782,593 m. e E 571.809,666 m.; deste, segue com azimute de 56°50'01" e distância de 64,23 m., confrontando neste trecho com **AREIA BRANCA**, até o vértice **845**, de coordenadas N 8.582.817,730 m. e E 571.863,430 m.; deste, segue com azimute de 65°58'47" e distância de 42,64 m., confrontando neste trecho com **AREIA BRANCA**, até o vértice **844**, de coordenadas N 8.582.835,087 m. e E 571.902,377 m.; deste, segue com azimute de 90°00'00" e distância de 22,44 m., confrontando neste trecho com **AREIA BRANCA**, até o vértice **843**, de coordenadas N 8.582.835,087 m. e E 571.924,813 m.; deste, segue com azimute de 95°14'50" e distância de 41,66 m., confrontando neste trecho com **AREIA BRANCA**, até o vértice **842**, de coordenadas N 8.582.831,277 m. e E 571.966,300 m.; deste, segue com azimute de 105°19'17" e distância de 32,04 m., confrontando neste trecho com **AREIA BRANCA**, até o vértice **841**, de coordenadas N 8.582.822,810 m. e E 571.997,203 m.; deste, segue com azimute de 77°28'16" e distância de 15,61 m., confrontando neste trecho com **AREIA BRANCA**, até o vértice **840**, de coordenadas N 8.582.826,197 m. e E 572.012,443 m.; deste, segue com azimute de 67°09'59" e distância de 34,91 m., confrontando neste trecho com **AREIA BRANCA**, até o vértice **839**, de coordenadas N 8.582.839,743 m. e E 572.044,617 m.; deste, segue com azimute de



## PREFEITURA MUNICIPAL DE LAURO DE FREITAS

55°13'52" e distância de 62,36 m., confrontando neste trecho com **AREIA BRANCA**, até o vértice **838**, de coordenadas N **8.582.875,303** m. e E **572.095,840** m.; deste, segue com azimute de 44°44'51" e distância de 67,95 m., confrontando neste trecho com **AREIA BRANCA**, até o vértice **837**, de coordenadas N **8.582.923,563** m. e E **572.143,677** m.; deste, segue com azimute de 47°05'12" e distância de 73,99 m., confrontando neste trecho com **AREIA BRANCA**, até o vértice **836**, de coordenadas N **8.582.973,940** m. e E **572.197,864** m.; deste, segue com azimute de 61°45'45" e distância de 51,90 m., confrontando neste trecho com **AREIA BRANCA**, até o vértice **835**, de coordenadas N **8.582.998,494** m. e E **572.243,584** m.; deste, segue com azimute de 79°50'45" e distância de 55,37 m., confrontando neste trecho com **AREIA BRANCA**, até o vértice **834**, de coordenadas N **8.583.008,255** m. e E **572.298,087** m.; deste, segue com azimute de 79°50'45" e distância de 2,26 m., confrontando neste trecho com **AREIA BRANCA**, até o vértice **833**, de coordenadas N **8.583.008,654** m. e E **572.300,311** m.; deste, segue com azimute de 90°29'29" e distância de 37,75 m., confrontando neste trecho com **AREIA BRANCA**, até o vértice **832**, de coordenadas N **8.583.008,330** m. e E **572.338,057** m.; deste, segue com azimute de 40°14'11" e distância de 1,46 m., confrontando neste trecho com **AREIA BRANCA**, até o vértice **51**, de coordenadas N **8.583.009,443** m. e E **572.338,999** m.; ponto inicial da descrição deste perímetro. Todas as coordenadas aqui descritas estão geo-referenciadas ao Sistema Geodésico Brasileiro, e encontram-se representadas no Sistema UTM, referenciadas ao **Meridiano Central 39° WGr**, tendo como o Datum o **WGS84**. Todos os azimutes e distâncias, áreas e perímetros foram calculados no plano de projeção UTM.

### XVII - BAIRRO AREIA BRANCA

Área (m2): 708,648519 m2

Perímetro(m): 15.854,77 m

Inicia-se a descrição deste perímetro no vértice **1**, de coordenadas N **8.583.868,971** m. e E **571.012,017** m., situado no limite com **RIO JOANES (SIMÕES FILHO)**, deste, segue com azimute de 111°40'17" e distância de 19,34 m., confrontando neste trecho com **RIO JOANES (SIMÕES FILHO)**, até o vértice **2**, de coordenadas N **8.583.861,830** m. e E **571.029,988** m.; deste, segue com azimute de 126°11'39" e distância de 20,10 m., confrontando neste trecho com **RIO JOANES (SIMÕES FILHO)**, até o vértice **3**, de coordenadas N **8.583.849,963** m. e E **571.046,205** m.; deste, segue com azimute de 141°12'03" e distância de 12,92 m., confrontando neste trecho com **RIO JOANES (SIMÕES FILHO)**, até o vértice **4**, de coordenadas N **8.583.839,890** m. e E **571.054,304** m.; deste, segue com azimute de 131°09'17" e distância de 16,27 m., confrontando neste trecho com **RIO JOANES (SIMÕES FILHO)**, até o vértice **5**, de coordenadas N **8.583.829,181** m. e E **571.066,556** m.; deste, segue com azimute de 113°09'02" e distância de 16,14 m., confrontando neste trecho com **RIO JOANES (SIMÕES FILHO)**, até o vértice **6**, de coordenadas N **8.583.822,837** m. e E **571.081,393** m.; deste, segue com azimute de 83°41'08" e distância de 22,42 m., confrontando neste trecho com **RIO JOANES (SIMÕES FILHO)**, até o vértice **7**, de coordenadas N **8.583.825,303** m. e E **571.103,680** m.; deste, segue com azimute de 75°20'49" e distância de 34,57 m., confrontando neste trecho com **RIO JOANES (SIMÕES FILHO)**, até o



**PREFEITURA MUNICIPAL DE  
LAURO DE FREITAS**

vértice 8, de coordenadas N 8.583.834,048 m. e E 571.137,122 m.; deste, segue com azimute de 97°42'58" e distância de 57,44 m., confrontando neste trecho com **RIO JOANES (SIMÕES FILHO)**, até o vértice 9, de coordenadas N 8.583.826,335 m. e E 571.194,041 m.; deste, segue com azimute de 122°27'29" e distância de 42,47 m., confrontando neste trecho com **RIO JOANES (SIMÕES FILHO)**, até o vértice 10, de coordenadas N 8.583.803,541 m. e E 571.229,880 m.; deste, segue com azimute de 149°57'56" e distância de 39,40 m., confrontando neste trecho com **RIO JOANES (SIMÕES FILHO)**, até o vértice 11, de coordenadas N 8.583.769,435 m. e E 571.249,598 m.; deste, segue com azimute de 131°32'07" e distância de 61,05 m., confrontando neste trecho com **RIO JOANES (SIMÕES FILHO)**, até o vértice 12, de coordenadas N 8.583.728,957 m. e E 571.295,293 m.; deste, segue com azimute de 124°20'07" e distância de 49,38 m., confrontando neste trecho com **RIO JOANES (SIMÕES FILHO)**, até o vértice 13, de coordenadas N 8.583.701,105 m. e E 571.336,069 m.; deste, segue com azimute de 144°56'55" e distância de 49,39 m., confrontando neste trecho com **RIO JOANES (SIMÕES FILHO)**, até o vértice 14, de coordenadas N 8.583.660,671 m. e E 571.364,436 m.; deste, segue com azimute de 117°08'41" e distância de 22,23 m., confrontando neste trecho com **RIO JOANES (SIMÕES FILHO)**, até o vértice 15, de coordenadas N 8.583.650,530 m. e E 571.384,215 m.; deste, segue com azimute de 57°39'13" e distância de 23,48 m., confrontando neste trecho com **RIO JOANES (SIMÕES FILHO)**, até o vértice 16, de coordenadas N 8.583.663,093 m. e E 571.404,051 m.; deste, segue com azimute de 30°38'10" e distância de 43,91 m., confrontando neste trecho com **RIO JOANES (SIMÕES FILHO)**, até o vértice 17, de coordenadas N 8.583.700,875 m. e E 571.426,428 m.; deste, segue com azimute de 60°52'39" e distância de 28,38 m., confrontando neste trecho com **RIO JOANES (SIMÕES FILHO)**, até o vértice 18, de coordenadas N 8.583.714,686 m. e E 571.451,219 m.; deste, segue com azimute de 49°00'40" e distância de 46,02 m., confrontando neste trecho com **RIO JOANES (SIMÕES FILHO)**, até o vértice 19, de coordenadas N 8.583.744,869 m. e E 571.485,954 m.; deste, segue com azimute de 39°05'26" e distância de 27,57 m., confrontando neste trecho com **RIO JOANES (SIMÕES FILHO)**, até o vértice 20, de coordenadas N 8.583.766,267 m. e E 571.503,337 m.; deste, segue com azimute de 68°55'51" e distância de 27,88 m., confrontando neste trecho com **RIO JOANES (SIMÕES FILHO)**, até o vértice 21, de coordenadas N 8.583.776,291 m. e E 571.529,357 m.; deste, segue com azimute de 128°21'48" e distância de 34,66 m., confrontando neste trecho com **RIO JOANES (SIMÕES FILHO)**, até o vértice 22, de coordenadas N 8.583.754,779 m. e E 571.556,533 m.; deste, segue com azimute de 151°04'04" e distância de 43,30 m., confrontando neste trecho com **RIO JOANES (SIMÕES FILHO)**, até o vértice 23, de coordenadas N 8.583.716,887 m. e E 571.577,479 m.; deste, segue com azimute de 164°44'43" e distância de 74,57 m., confrontando neste trecho com **RIO JOANES (SIMÕES FILHO)**, até o vértice 24, de coordenadas N 8.583.644,942 m. e E 571.597,100 m.; deste, segue com azimute de 171°00'25" e distância de 77,93 m., confrontando neste trecho com **RIO JOANES (SIMÕES FILHO)**, até o vértice 25, de coordenadas N 8.583.567,971 m. e E 571.609,281 m.; deste, segue com azimute de 157°06'32" e distância de 41,12 m., confrontando neste trecho com **RIO JOANES (SIMÕES FILHO)**, até o vértice 26, de coordenadas N 8.583.530,091 m. e E 571.625,276 m.; deste, segue com azimute de 140°26'27" e distância de 21,31 m., confrontando neste trecho com **RIO JOANES (SIMÕES FILHO)**, até o vértice 27, de coordenadas N 8.583.513,660 m. e E 571.638,849 m.; deste, segue com azimute de 108°54'27" e distância de 23,53 m., confrontando neste trecho com **RIO**





## PREFEITURA MUNICIPAL DE LAURO DE FREITAS

**JOANES (SIMÕES FILHO)** , até o vértice **28**, de coordenadas **N 8.583.506,035** m. e **E 571.661,110** m.; deste, segue com azimute de **79°37'15"** e distância de **29,75** m., confrontando neste trecho com **RIO JOANES (SIMÕES FILHO)** , até o vértice **29**, de coordenadas **N 8.583.511,394** m. e **E 571.690,372** m.; deste, segue com azimute de **67°23'03"** e distância de **70,38** m., confrontando neste trecho com **RIO JOANES (SIMÕES FILHO)** , até o vértice **30**, de coordenadas **N 8.583.538,460** m. e **E 571.755,342** m.; deste, segue com azimute de **68°31'46"** e distância de **36,96** m., confrontando neste trecho com **RIO JOANES (SIMÕES FILHO)** , até o vértice **31**, de coordenadas **N 8.583.551,988** m. e **E 571.789,735** m.; deste, segue com azimute de **111°03'35"** e distância de **32,70** m., confrontando neste trecho com **RIO JOANES (SIMÕES FILHO)** , até o vértice **32**, de coordenadas **N 8.583.540,239** m. e **E 571.820,247** m.; deste, segue com azimute de **142°26'10"** e distância de **81,14** m., confrontando neste trecho com **RIO JOANES (SIMÕES FILHO)** , até o vértice **33**, de coordenadas **N 8.583.475,923** m. e **E 571.869,712** m.; deste, segue com azimute de **108°54'29"** e distância de **60,48** m., confrontando neste trecho com **RIO JOANES (SIMÕES FILHO)** , até o vértice **34**, de coordenadas **N 8.583.456,325** m. e **E 571.926,927** m.; deste, segue com azimute de **92°47'56"** e distância de **42,04** m., confrontando neste trecho com **RIO JOANES (SIMÕES FILHO)** , até o vértice **35**, de coordenadas **N 8.583.454,272** m. e **E 571.968,916** m.; deste, segue com azimute de **84°01'29"** e distância de **36,48** m., confrontando neste trecho com **RIO JOANES (SIMÕES FILHO)** , até o vértice **36**, de coordenadas **N 8.583.458,069** m. e **E 572.005,194** m.; deste, segue com azimute de **59°25'09"** e distância de **53,29** m., confrontando neste trecho com **RIO JOANES (SIMÕES FILHO)** , até o vértice **37**, de coordenadas **N 8.583.485,183** m. e **E 572.051,076** m.; deste, segue com azimute de **43°34'01"** e distância de **74,98** m., confrontando neste trecho com **RIO JOANES (SIMÕES FILHO)** , até o vértice **38**, de coordenadas **N 8.583.539,514** m. e **E 572.102,754** m.; deste, segue com azimute de **67°42'06"** e distância de **76,42** m., confrontando neste trecho com **RIO JOANES (SIMÕES FILHO)** , até o vértice **39**, de coordenadas **N 8.583.568,509** m. e **E 572.173,456** m.; deste, segue com azimute de **83°03'49"** e distância de **78,86** m., confrontando neste trecho com **RIO JOANES (SIMÕES FILHO)** , até o vértice **40**, de coordenadas **N 8.583.578,033** m. e **E 572.251,743** m.; deste, segue com azimute de **93°23'16"** e distância de **68,83** m., confrontando neste trecho com **RIO JOANES (SIMÕES FILHO)** , até o vértice **41**, de coordenadas **N 8.583.573,965** m. e **E 572.320,451** m.; deste, segue com azimute de **101°25'23"** e distância de **89,53** m., confrontando neste trecho com **RIO JOANES (SIMÕES FILHO)** , até o vértice **42**, de coordenadas **N 8.583.556,233** m. e **E 572.408,213** m.; deste, segue com azimute de **119°29'35"** e distância de **63,51** m., confrontando neste trecho com **RIO JOANES (SIMÕES FILHO)** , até o vértice **43**, de coordenadas **N 8.583.524,968** m. e **E 572.463,488** m.; deste, segue com azimute de **173°33'56"** e distância de **4,51** m., confrontando neste trecho com **RIO JOANES (CAMAÇARI)** , até o vértice **44**, de coordenadas **N 8.583.520,484** m. e **E 572.463,994** m.; deste, segue com azimute de **173°33'56"** e distância de **77,87** m., confrontando neste trecho com **RIO JOANES (CAMAÇARI)** , até o vértice **45**, de coordenadas **N 8.583.443,101** m. e **E 572.472,721** m.; deste, segue com azimute de **171°23'04"** e distância de **64,21** m., confrontando neste trecho com **RIO JOANES (CAMAÇARI)** , até o vértice **46**, de coordenadas **N 8.583.379,617** m. e **E 572.482,340** m.; deste, segue com azimute de **165°57'49"** e distância de **47,59** m., confrontando neste trecho com **RIO JOANES (CAMAÇARI)** , até o vértice **47**, de coordenadas **N 8.583.333,446** m. e **E 572.493,882** m.; deste, segue com azimute de **185°35'58"** e distância de **98,58** m., confrontando neste trecho



**PREFEITURA MUNICIPAL DE  
LAURO DE FREITAS**

com **RIO JOANES (CAMAÇARI)** , até o vértice **48**, de coordenadas **N 8.583.235,334 m.** e **E 572.484,263 m.**; deste, segue com azimute de **203°03'05"** e distância de **65,04 m.**, confrontando neste trecho com **RIO JOANES (CAMAÇARI)** , até o vértice **47**, de coordenadas **N 8.583.333,446 m.** e **E 572.493,882 m.**; deste, segue com azimute de **185°35'58"** e distância de **98,58 m.**, confrontando neste trecho com **RIO JOANES (CAMAÇARI)** , até o vértice **48**, de coordenadas **N 8.583.144,917 m.** e **E 572.445,788 m.**; deste, segue com azimute de **217°04'23"** e distância de **108,50 m.**, confrontando neste trecho com **RIO JOANES (CAMAÇARI)** , até o vértice **49**, de coordenadas **N 8.583.058,348 m.** e **E 572.380,380 m.**; deste, segue com azimute de **220°14'11"** e distância de **55,72 m.**, confrontando neste trecho com **RIO JOANES (CAMAÇARI)** , até o vértice **50**, de coordenadas **N 8.583.015,809 m.** e **E 572.344,386 m.**; deste, segue com azimute de **220°14'11"** e distância de **8,34 m.**, confrontando neste trecho com **RIO JOANES (CAMAÇARI)** , até o vértice **51**, de coordenadas **N 8.583.009,443 m.** e **E 572.338,999 m.**; deste, segue com azimute de **220°14'11"** e distância de **1,46 m.**, confrontando neste trecho com **RIO JOANES (CAMAÇARI)** , até o vértice **832**, de coordenadas **N 8.583.008,330 m.** e **E 572.338,057 m.**; deste, segue com azimute de **270°29'29"** e distância de **37,75 m.**, confrontando neste trecho com **JAMBEIRO** , até o vértice **833**, de coordenadas **N 8.583.008,654 m.** e **E 572.300,311 m.**; deste, segue com azimute de **259°50'45"** e distância de **2,26 m.**, confrontando neste trecho com **JAMBEIRO** , até o vértice **834**, de coordenadas **N 8.583.008,255 m.** e **E 572.298,087 m.**; deste, segue com azimute de **259°50'45"** e distância de **55,37 m.**, confrontando neste trecho com **JAMBEIRO** , até o vértice **835**, de coordenadas **N 8.582.998,494 m.** e **E 572.243,584 m.**; deste, segue com azimute de **241°45'45"** e distância de **51,90 m.**, confrontando neste trecho com **JAMBEIRO** , até o vértice **836**, de coordenadas **N 8.582.973,940 m.** e **E 572.197,864 m.**; deste, segue com azimute de **227°05'12"** e distância de **73,99 m.**, confrontando neste trecho com **JAMBEIRO** , até o vértice **837**, de coordenadas **N 8.582.923,563 m.** e **E 572.143,677 m.**; deste, segue com azimute de **224°44'51"** e distância de **67,95 m.**, confrontando neste trecho com **JAMBEIRO** , até o vértice **838**, de coordenadas **N 8.582.875,303 m.** e **E 572.095,840 m.**; deste, segue com azimute de **235°13'52"** e distância de **62,36 m.**, confrontando neste trecho com **JAMBEIRO** , até o vértice **839**, de coordenadas **N 8.582.839,743 m.** e **E 572.044,617 m.**; deste, segue com azimute de **247°09'59"** e distância de **34,91 m.**, confrontando neste trecho com **JAMBEIRO** , até o vértice **840**, de coordenadas **N 8.582.826,197 m.** e **E 572.012,443 m.**; deste, segue com azimute de **257°28'16"** e distância de **15,61 m.**, confrontando neste trecho com **JAMBEIRO** , até o vértice **841**, de coordenadas **N 8.582.822,810 m.** e **E 571.997,203 m.**; deste, segue com azimute de **285°19'17"** e distância de **32,04 m.**, confrontando neste trecho com **JAMBEIRO** , até o vértice **842**, de coordenadas **N 8.582.831,277 m.** e **E 571.966,300 m.**; deste, segue com azimute de **275°14'50"** e distância de **41,66 m.**, confrontando neste trecho com **JAMBEIRO** , até o vértice **843**, de coordenadas **N 8.582.835,087 m.** e **E 571.924,813 m.**; deste, segue com azimute de **270°00'00"** e distância de **22,44 m.**, confrontando neste trecho com **JAMBEIRO** , até o vértice **844**, de coordenadas **N 8.582.835,087 m.** e **E 571.902,377 m.**; deste, segue com azimute de **245°58'47"** e distância de **42,64 m.**, confrontando neste trecho com **JAMBEIRO** , até o vértice **845**, de coordenadas **N 8.582.817,730 m.** e **E 571.863,430 m.**; deste, segue com azimute de **236°50'01"** e distância de **64,23 m.**, confrontando neste trecho com **JAMBEIRO** , até o vértice **846**, de coordenadas **N 8.582.782,593 m.** e **E 571.809,666 m.**; deste, segue com azimute de **222°11'51"** e distância de **42,86 m.**, confrontando neste trecho com **JAMBEIRO** , até o vértice **847**, de coordenadas **N 8.582.750,843 m.** e **E**



## PREFEITURA MUNICIPAL DE LAURO DE FREITAS

571.780,880 m.; deste, segue com azimute de 215°14'51" e distância de 38,88 m., confrontando neste trecho com **JAMBEIRO**, até o vértice **848**, de coordenadas N **8.582.719,093** m. e E **571.758,443** m.; deste, segue com azimute de 194°02'10" e distância de 52,36 m., confrontando neste trecho com **JAMBEIRO**, até o vértice **849**, de coordenadas N **8.582.668,293** m. e E **571.745,743** m.; deste, segue com azimute de 184°47'39" e distância de 65,85 m., confrontando neste trecho com **JAMBEIRO**, até o vértice **850**, de coordenadas N **8.582.602,676** m. e E **571.740,240** m.; deste, segue com azimute de 177°02'35" e distância de 41,03 m., confrontando neste trecho com **JAMBEIRO**, até o vértice **851**, de coordenadas N **8.582.561,697** m. e E **571.742,356** m.; deste, segue com azimute de 164°52'34" e distância de 48,68 m., confrontando neste trecho com **JAMBEIRO**, até o vértice **852**, de coordenadas N **8.582.514,707** m. e E **571.755,056** m.; deste, segue com azimute de 167°28'16" e distância de 93,67 m., confrontando neste trecho com **JAMBEIRO**, até o vértice **853**, de coordenadas N **8.582.423,267** m. e E **571.775,376** m.; deste, segue com azimute de 169°59'31" e distância de 87,69 m., confrontando neste trecho com **JAMBEIRO**, até o vértice **854**, de coordenadas N **8.582.336,907** m. e E **571.790,616** m.; deste, segue com azimute de 169°45'46" e distância de 114,82 m., confrontando neste trecho com **JAMBEIRO**, até o vértice **855**, de coordenadas N **8.582.223,913** m. e E **571.811,023** m.; deste, segue com azimute de 181°44'01" e distância de 48,34 m., confrontando neste trecho com **JAMBEIRO**, até o vértice **856**, de coordenadas N **8.582.175,595** m. e E **571.809,560** m.; deste, segue com azimute de 176°10'46" e distância de 38,12 m., confrontando neste trecho com **JAMBEIRO**, até o vértice **857**, de coordenadas N **8.582.137,559** m. e E **571.812,100** m.; deste, segue com azimute de 171°26'21" e distância de 29,86 m., confrontando neste trecho com **JAMBEIRO**, até o vértice **858**, de coordenadas N **8.582.108,031** m. e E **571.816,545** m.; deste, segue com azimute de 159°31'11" e distância de 28,13 m., confrontando neste trecho com **JAMBEIRO**, até o vértice **859**, de coordenadas N **8.582.081,679** m. e E **571.826,388** m.; deste, segue com azimute de 139°34'26" e distância de 22,52 m., confrontando neste trecho com **JAMBEIRO**, até o vértice **860**, de coordenadas N **8.582.064,534** m. e E **571.840,993** m.; deste, segue com azimute de 120°57'50" e distância de 40,73 m., confrontando neste trecho com **JAMBEIRO**, até o vértice **861**, de coordenadas N **8.582.043,579** m. e E **571.875,918** m.; deste, segue com azimute de 112°24'58" e distância de 27,48 m., confrontando neste trecho com **JAMBEIRO**, até o vértice **862**, de coordenadas N **8.582.033,101** m. e E **571.901,318** m.; deste, segue com azimute de 117°19'26" e distância de 21,44 m., confrontando neste trecho com **JAMBEIRO**, até o vértice **863**, de coordenadas N **8.582.023,259** m. e E **571.920,368** m.; deste, segue com azimute de 135°56'21" e distância de 13,70 m., confrontando neste trecho com **JAMBEIRO**, até o vértice **864**, de coordenadas N **8.582.013,416** m. e E **571.929,893** m.; deste, segue com azimute de 160°08'41" e distância de 24,30 m., confrontando neste trecho com **JAMBEIRO**, até o vértice **865**, de coordenadas N **8.581.990,556** m. e E **571.938,148** m.; deste, segue com azimute de 186°12'12" e distância de 14,69 m., confrontando neste trecho com **JAMBEIRO**, até o vértice **866**, de coordenadas N **8.581.975,951** m. e E **571.936,561** m.; deste, segue com azimute de 200°05'43" e distância de 11,09 m., confrontando neste trecho com **JAMBEIRO**, até o vértice **867**, de coordenadas N **8.581.965,537** m. e E **571.932,751** m.; deste, segue com azimute de 214°49'28" e distância de 17,79 m., confrontando neste trecho com **JAMBEIRO**, até o vértice **868**, de coordenadas N **8.581.950,932** m. e E **571.922,591** m.; deste, segue com azimute de 208°39'26" e distância de 31,12 m., confrontando neste trecho com **JAMBEIRO**, até o vértice **869**, de coordenadas N

**PREFEITURA MUNICIPAL DE  
LAURO DE FREITAS**

8.581.923,627 m. e E 571.907,668 m.; deste, segue com azimute de 210°40'38" e distância de 21,78 m., confrontando neste trecho com **JAMBEIRO** , até o vértice **870**, de coordenadas N 8.581.904,894 m. e E 571.896,556 m.; deste, segue com azimute de 192°24'27" e distância de 32,51 m., confrontando neste trecho com **JAMBEIRO** , até o vértice **871**, de coordenadas N 8.581.873,144 m. e E 571.889,571 m.; deste, segue com azimute de 199°20'05" e distância de 19,18 m., confrontando neste trecho com **JAMBEIRO** , até o vértice **872**, de coordenadas N 8.581.855,047 m. e E 571.883,221 m.; deste, segue com azimute de 215°57'38" e distância de 20,01 m., confrontando neste trecho com **JAMBEIRO** , até o vértice **873**, de coordenadas N 8.581.838,854 m. e E 571.871,473 m.; deste, segue com azimute de 210°04'07" e distância de 34,85 m., confrontando neste trecho com **JAMBEIRO** , até o vértice **874**, de coordenadas N 8.581.808,692 m. e E 571.854,011 m.; deste, segue com azimute de 202°34'46" e distância de 34,73 m., confrontando neste trecho com **JAMBEIRO** , até o vértice **875**, de coordenadas N 8.581.776,624 m. e E 571.840,676 m.; deste, segue com azimute de 209°47'22" e distância de 33,66 m., confrontando neste trecho com **JAMBEIRO** , até o vértice **876**, de coordenadas N 8.581.747,414 m. e E 571.823,954 m.; deste, segue com azimute de 216°52'12" e distância de 21,17 m., confrontando neste trecho com **JAMBEIRO** , até o vértice **877**, de coordenadas N 8.581.730,481 m. e E 571.811,254 m.; deste, segue com azimute de 230°11'40" e distância de 23,14 m., confrontando neste trecho com **JAMBEIRO** , até o vértice **878**, de coordenadas N 8.581.715,664 m. e E 571.793,474 m.; deste, segue com azimute de 250°51'59" e distância de 21,96 m., confrontando neste trecho com **JAMBEIRO** , até o vértice **879**, de coordenadas N 8.581.708,467 m. e E 571.772,730 m.; deste, segue com azimute de 246°56'55" e distância de 21,62 m., confrontando neste trecho com **JAMBEIRO** , até o vértice **880**, de coordenadas N 8.581.700,001 m. e E 571.752,834 m.; deste, segue com azimute de 230°24'43" e distância de 28,56 m., confrontando neste trecho com **JAMBEIRO** , até o vértice **881**, de coordenadas N 8.581.681,797 m. e E 571.730,820 m.; deste, segue com azimute de 227°26'12" e distância de 28,16 m., confrontando neste trecho com **JAMBEIRO** , até o vértice **882**, de coordenadas N 8.581.662,747 m. e E 571.710,077 m.; deste, segue com azimute de 237°59'41" e distância de 19,97 m., confrontando neste trecho com **JAMBEIRO** , até o vértice **883**, de coordenadas N 8.581.652,164 m. e E 571.693,144 m.; deste, segue com azimute de 217°46'32" e distância de 21,42 m., confrontando neste trecho com **JAMBEIRO** , até o vértice **884**, de coordenadas N 8.581.635,231 m. e E 571.680,020 m.; deste, segue com azimute de 197°21'14" e distância de 28,39 m., confrontando neste trecho com **JAMBEIRO** , até o vértice **885**, de coordenadas N 8.581.608,137 m. e E 571.671,554 m.; deste, segue com azimute de 200°41'44" e distância de 20,36 m., confrontando neste trecho com **JAMBEIRO** , até o vértice **886**, de coordenadas N 8.581.589,087 m. e E 571.664,357 m.; deste, segue com azimute de 213°20'27" e distância de 19,26 m., confrontando neste trecho com **JAMBEIRO** , até o vértice **887**, de coordenadas N 8.581.573,000 m. e E 571.653,774 m.; deste, segue com azimute de 229°53'57" e distância de 21,03 m., confrontando neste trecho com **JAMBEIRO** , até o vértice **888**, de coordenadas N 8.581.559,454 m. e E 571.637,687 m.; deste, segue com azimute de 245°13'29" e distância de 26,75 m., confrontando neste trecho com **JAMBEIRO** , até o vértice **889**, de coordenadas N 8.581.548,242 m. e E 571.613,395 m.; deste, segue com azimute de 233°23'35" e distância de 14,56 m., confrontando neste trecho com **JAMBEIRO** , até o vértice **890**, de coordenadas N 8.581.539,557 m. e E 571.601,703 m.; deste, segue com azimute de 223°52'36" e distância de 15,27 m., confrontando neste trecho com **JAMBEIRO** , até o vértice **891**, de



## PREFEITURA MUNICIPAL DE LAURO DE FREITAS

coordenadas N 8.581.528,550 m. e E 571.591,120 m.; deste, segue com azimute de 212°09'08" e distância de 35,00 m., confrontando neste trecho com **JAMBEIRO**, até o vértice **892**, de coordenadas N 8.581.498,917 m. e E 571.572,493 m.; deste, segue com azimute de 206°33'54" e distância de 27,24 m., confrontando neste trecho com **JAMBEIRO**, até o vértice **893**, de coordenadas N 8.581.474,550 m. e E 571.560,310 m.; deste, segue com azimute de 201°35'46" e distância de 5,33 m., confrontando neste trecho com **JAMBEIRO**, até o vértice **894**, de coordenadas N 8.581.469,594 m. e E 571.558,348 m.; deste, segue com azimute de 201°35'46" e distância de 91,82 m., confrontando neste trecho com **JAMBEIRO**, até o vértice **895**, de coordenadas N 8.581.384,215 m. e E 571.524,551 m.; deste, segue com azimute de 208°57'04" e distância de 56,85 m., confrontando neste trecho com **JAMBEIRO**, até o vértice **896**, de coordenadas N 8.581.334,473 m. e E 571.497,034 m.; deste, segue com azimute de 214°22'49" e distância de 36,55 m., confrontando neste trecho com **JAMBEIRO**, até o vértice **897**, de coordenadas N 8.581.304,310 m. e E 571.476,396 m.; deste, segue com azimute de 220°36'05" e distância de 9,76 m., confrontando neste trecho com **JAMBEIRO**, até o vértice **898**, de coordenadas N 8.581.296,902 m. e E 571.470,046 m.; deste, segue com azimute de 177°16'25" e distância de 11,13 m., confrontando neste trecho com **JAMBEIRO**, até o vértice **899**, de coordenadas N 8.581.285,789 m. e E 571.470,576 m.; deste, segue com azimute de 161°48'11" e distância de 5,02 m., confrontando neste trecho com **JAMBEIRO**, até o vértice **900**, de coordenadas N 8.581.281,020 m. e E 571.472,143 m.; deste, segue com azimute de 185°02'01" e distância de 23,90 m., confrontando neste trecho com **JAMBEIRO**, até o vértice **901**, de coordenadas N 8.581.257,214 m. e E 571.470,046 m.; deste, segue com azimute de 192°15'53" e distância de 24,91 m., confrontando neste trecho com **JAMBEIRO**, até o vértice **902**, de coordenadas N 8.581.232,873 m. e E 571.464,755 m.; deste, segue com azimute de 186°26'30" e distância de 33,02 m., confrontando neste trecho com **JAMBEIRO**, até o vértice **903**, de coordenadas N 8.581.200,064 m. e E 571.461,051 m.; deste, segue com azimute de 176°41'53" e distância de 27,56 m., confrontando neste trecho com **JAMBEIRO**, até o vértice **904**, de coordenadas N 8.581.172,547 m. e E 571.462,638 m.; deste, segue com azimute de 159°11'36" e distância de 28,30 m., confrontando neste trecho com **JAMBEIRO**, até o vértice **905**, de coordenadas N 8.581.146,089 m. e E 571.472,692 m.; deste, segue com azimute de 147°31'44" e distância de 27,60 m., confrontando neste trecho com **JAMBEIRO**, até o vértice **906**, de coordenadas N 8.581.122,806 m. e E 571.487,509 m.; deste, segue com azimute de 137°19'40" e distância de 46,06 m., confrontando neste trecho com **JAMBEIRO**, até o vértice **907**, de coordenadas N 8.581.088,939 m. e E 571.518,730 m.; deste, segue com azimute de 121°23'25" e distância de 15,85 m., confrontando neste trecho com **JAMBEIRO**, até o vértice **908**, de coordenadas N 8.581.080,683 m. e E 571.532,260 m.; deste, segue com azimute de 121°23'25" e distância de 20,72 m., confrontando neste trecho com **JAMBEIRO**, até o vértice **909**, de coordenadas N 8.581.069,889 m. e E 571.549,951 m.; deste, segue com azimute de 108°48'00" e distância de 26,27 m., confrontando neste trecho com **JAMBEIRO**, até o vértice **910**, de coordenadas N 8.581.061,422 m. e E 571.574,822 m.; deste, segue com azimute de 119°55'53" e distância de 20,15 m., confrontando neste trecho com **JAMBEIRO**, até o vértice **911**, de coordenadas N 8.581.051,368 m. e E 571.592,284 m.; deste, segue com azimute de 135°43'47" e distância de 23,50 m., confrontando neste trecho com **JAMBEIRO**, até o vértice **912**, de coordenadas N 8.581.034,540 m. e E 571.608,688 m.; deste, segue com azimute de 141°58'52" e distância de 36,94 m., confrontando neste trecho com **JAMBEIRO**, até o vértice **913**, de

**PREFEITURA MUNICIPAL DE  
LAURO DE FREITAS**

coordenadas N **8.581.005,436** m. e E **571.631,443** m.; deste, segue com azimute de  $164^{\circ}21'28''$  e distância de 27,48 m., confrontando neste trecho com **JAMBEIRO**, até o vértice **914**, de coordenadas N **8.580.978,978** m. e E **571.638,851** m.; deste, segue com azimute de  $187^{\circ}00'05''$  e distância de 30,39 m., confrontando neste trecho com **JAMBEIRO**, até o vértice **915**, de coordenadas N **8.580.948,815** m. e E **571.635,147** m.; deste, segue com azimute de  $210^{\circ}06'49''$  e distância de 30,59 m., confrontando neste trecho com **JAMBEIRO**, até o vértice **916**, de coordenadas N **8.580.922,357** m. e E **571.619,801** m.; deste, segue com azimute de  $216^{\circ}11'36''$  e distância de 26,88 m., confrontando neste trecho com **JAMBEIRO**, até o vértice **917**, de coordenadas N **8.580.900,661** m. e E **571.603,926** m.; deste, segue com azimute de  $222^{\circ}26'26''$  e distância de 16,66 m., confrontando neste trecho com **JAMBEIRO**, até o vértice **918**, de coordenadas N **8.580.888,366** m. e E **571.592,683** m.; deste, segue com azimute de  $197^{\circ}17'32''$  e distância de 307,85 m., confrontando neste trecho com **JAMBEIRO**, até o vértice **919**, de coordenadas N **8.580.594,426** m. e E **571.501,175** m.; deste, segue com azimute de  $125^{\circ}44'37''$  e distância de 109,91 m., confrontando neste trecho com **JAMBEIRO**, até o vértice **920**, de coordenadas N **8.580.530,220** m. e E **571.590,383** m.; deste, segue com azimute de  $125^{\circ}29'19''$  e distância de 86,28 m., confrontando neste trecho com **JAMBEIRO**, até o vértice **921**, de coordenadas N **8.580.480,130** m. e E **571.660,636** m.; deste, segue com azimute de  $132^{\circ}20'48''$  e distância de 3,46 m., confrontando neste trecho com **JAMBEIRO**, até o vértice **922**, de coordenadas N **8.580.477,801** m. e E **571.663,191** m.; deste, segue com azimute de  $85^{\circ}39'07''$  e distância de 2,13 m., confrontando neste trecho com **JAMBEIRO**, até o vértice **923**, de coordenadas N **8.580.477,963** m. e E **571.665,312** m.; deste, segue com azimute de  $85^{\circ}39'07''$  e distância de 2,72 m., confrontando neste trecho com **JAMBEIRO**, até o vértice **924**, de coordenadas N **8.580.478,169** m. e E **571.668,020** m.; deste, segue com azimute de  $105^{\circ}58'40''$  e distância de 30,66 m., confrontando neste trecho com **JAMBEIRO**, até o vértice **925**, de coordenadas N **8.580.469,730** m. e E **571.697,491** m.; deste, segue com azimute de  $146^{\circ}13'19''$  e distância de 24,49 m., confrontando neste trecho com **JAMBEIRO**, até o vértice **926**, de coordenadas N **8.580.449,370** m. e E **571.711,109** m.; deste, segue com azimute de  $146^{\circ}13'19''$  e distância de 3,62 m., confrontando neste trecho com **JAMBEIRO**, até o vértice **927**, de coordenadas N **8.580.446,359** m. e E **571.713,123** m.; deste, segue com azimute de  $146^{\circ}13'19''$  e distância de 17,31 m., confrontando neste trecho com **JAMBEIRO**, até o vértice **928**, de coordenadas N **8.580.431,968** m. e E **571.722,749** m.; deste, segue com azimute de  $146^{\circ}13'19''$  e distância de 19,87 m., confrontando neste trecho com **JAMBEIRO**, até o vértice **929**, de coordenadas N **8.580.415,451** m. e E **571.733,797** m.; deste, segue com azimute de  $146^{\circ}55'41''$  e distância de 34,53 m., confrontando neste trecho com **JAMBEIRO**, até o vértice **930**, de coordenadas N **8.580.386,517** m. e E **571.752,639** m.; deste, segue com azimute de  $174^{\circ}14'53''$  e distância de 4,20 m., confrontando neste trecho com **JAMBEIRO**, até o vértice **931**, de coordenadas N **8.580.382,336** m. e E **571.753,060** m.; deste, segue com azimute de  $174^{\circ}14'53''$  e distância de 2,84 m., confrontando neste trecho com **JAMBEIRO**, até o vértice **932**, de coordenadas N **8.580.379,507** m. e E **571.753,345** m.; deste, segue com azimute de  $174^{\circ}14'53''$  e distância de 3,90 m., confrontando neste trecho com **JAMBEIRO**, até o vértice **933**, de coordenadas N **8.580.375,629** m. e E **571.753,736** m.; deste, segue com azimute de  $156^{\circ}33'40''$  e distância de 34,60 m., confrontando neste trecho com **JAMBEIRO**, até o vértice **934**, de coordenadas N **8.580.343,885** m. e E **571.767,498** m.; deste, segue com azimute de  $138^{\circ}22'39''$  e distância de 5,63 m., confrontando neste trecho com **JAMBEIRO**, até o vértice **935**, de coordenadas



## PREFEITURA MUNICIPAL DE LAURO DE FREITAS

N 8.580.339,679 m. e E 571.771,235 m.; deste, segue com azimute de 138°22'39" e distância de 1,62 m., confrontando neste trecho com **JAMBEIRO**, até o vértice **936**, de coordenadas N 8.580.338,469 m. e E 571.772,310 m.; deste, segue com azimute de 138°22'39" e distância de 8,16 m., confrontando neste trecho com **JAMBEIRO**, até o vértice **937**, de coordenadas N 8.580.332,369 m. e E 571.777,730 m.; deste, segue com azimute de 138°22'39" e distância de 18,83 m., confrontando neste trecho com **JAMBEIRO**, até o vértice **938**, de coordenadas N 8.580.318,290 m. e E 571.790,240 m.; deste, segue com azimute de 136°30'01" e distância de 22,67 m., confrontando neste trecho com **JAMBEIRO**, até o vértice **939**, de coordenadas N 8.580.301,843 m. e E 571.805,848 m.; deste, segue com azimute de 135°37'46" e distância de 13,46 m., confrontando neste trecho com **JAMBEIRO**, até o vértice **940**, de coordenadas N 8.580.292,219 m. e E 571.815,263 m.; deste, segue com azimute de 168°24'06" e distância de 0,39 m., confrontando neste trecho com **JAMBEIRO**, até o vértice **941**, de coordenadas N 8.580.291,840 m. e E 571.815,341 m.; deste, segue com azimute de 136°30'01" e distância de 4,27 m., confrontando neste trecho com **JAMBEIRO**, até o vértice **942**, de coordenadas N 8.580.288,746 m. e E 571.818,277 m.; deste, segue com azimute de 178°06'20" e distância de 6,85 m., confrontando neste trecho com **JAMBEIRO**, até o vértice **943**, de coordenadas N 8.580.281,897 m. e E 571.818,503 m.; deste, segue com azimute de 178°06'20" e distância de 1,96 m., confrontando neste trecho com **JAMBEIRO**, até o vértice **944**, de coordenadas N 8.580.279,941 m. e E 571.818,568 m.; deste, segue com azimute de 178°06'20" e distância de 14,14 m., confrontando neste trecho com **JAMBEIRO**, até o vértice **945**, de coordenadas N 8.580.265,810 m. e E 571.819,035 m.; deste, segue com azimute de 195°43'48" e distância de 7,80 m., confrontando neste trecho com **JAMBEIRO**, até o vértice **946**, de coordenadas N 8.580.258,304 m. e E 571.816,921 m.; deste, segue com azimute de 185°44'10" e distância de 0,67 m., confrontando neste trecho com **JAMBEIRO**, até o vértice **947**, de coordenadas N 8.580.257,640 m. e E 571.816,854 m.; deste, segue com azimute de 197°30'14" e distância de 3,74 m., confrontando neste trecho com **JAMBEIRO**, até o vértice **948**, de coordenadas N 8.580.254,069 m. e E 571.815,728 m.; deste, segue com azimute de 195°43'48" e distância de 37,84 m., confrontando neste trecho com **JAMBEIRO**, até o vértice **949**, de coordenadas N 8.580.217,650 m. e E 571.805,471 m.; deste, segue com azimute de 184°09'59" e distância de 5,30 m., confrontando neste trecho com **JAMBEIRO**, até o vértice **950**, de coordenadas N 8.580.212,367 m. e E 571.805,086 m.; deste, segue com azimute de 184°09'59" e distância de 1,55 m., confrontando neste trecho com **JAMBEIRO**, até o vértice **951**, de coordenadas N 8.580.210,817 m. e E 571.804,973 m.; deste, segue com azimute de 184°09'59" e distância de 10,83 m., confrontando neste trecho com **JAMBEIRO**, até o vértice **952**, de coordenadas N 8.580.200,015 m. e E 571.804,186 m.; deste, segue com azimute de 184°09'59" e distância de 8,08 m., confrontando neste trecho com **JAMBEIRO**, até o vértice **953**, de coordenadas N 8.580.191,955 m. e E 571.803,599 m.; deste, segue com azimute de 173°10'18" e distância de 34,54 m., confrontando neste trecho com **JAMBEIRO**, até o vértice **954**, de coordenadas N 8.580.157,662 m. e E 571.807,705 m.; deste, segue com azimute de 158°24'08" e distância de 6,50 m., confrontando neste trecho com **JAMBEIRO**, até o vértice **955**, de coordenadas N 8.580.151,616 m. e E 571.810,098 m.; deste, segue com azimute de 158°24'08" e distância de 2,91 m., confrontando neste trecho com **JAMBEIRO**, até o vértice **956**, de coordenadas N 8.580.148,907 m. e E 571.811,171 m.; deste, segue com azimute de 158°24'08" e distância de 23,84 m., confrontando neste trecho com **JAMBEIRO**, até o vértice **957**, de coordenadas N 8.580.126,745 m. e E

**PREFEITURA MUNICIPAL DE  
LAURO DE FREITAS**

571.819,944 m.; deste, segue com azimute de 158°24'08" e distância de 12,73 m., confrontando neste trecho com **JAMBEIRO**, até o vértice **958**, de coordenadas N **8.580.114,911** m. e E **571.824,629** m.; deste, segue com azimute de 158°24'08" e distância de 15,58 m., confrontando neste trecho com **JAMBEIRO**, até o vértice **959**, de coordenadas N **8.580.100,423** m. e E **571.830,365** m.; deste, segue com azimute de 149°34'23" e distância de 10,61 m., confrontando neste trecho com **JAMBEIRO**, até o vértice **960**, de coordenadas N **8.580.091,271** m. e E **571.835,740** m.; deste, segue com azimute de 149°34'23" e distância de 4,01 m., confrontando neste trecho com **JAMBEIRO**, até o vértice **961**, de coordenadas N **8.580.087,812** m. e E **571.837,771** m.; deste, segue com azimute de 149°34'23" e distância de 2,98 m., confrontando neste trecho com **JAMBEIRO**, até o vértice **962**, de coordenadas N **8.580.085,246** m. e E **571.839,279** m.; deste, segue com azimute de 136°28'07" e distância de 24,24 m., confrontando neste trecho com **JAMBEIRO**, até o vértice **963**, de coordenadas N **8.580.067,669** m. e E **571.855,977** m.; deste, segue com azimute de 124°38'40" e distância de 47,89 m., confrontando neste trecho com **JAMBEIRO**, até o vértice **964**, de coordenadas N **8.580.040,445** m. e E **571.895,376** m.; deste, segue com azimute de 136°01'18" e distância de 27,13 m., confrontando neste trecho com **JAMBEIRO**, até o vértice **965**, de coordenadas N **8.580.020,918** m. e E **571.914,218** m.; deste, segue com azimute de 143°00'15" e distância de 36,92 m., confrontando neste trecho com **JAMBEIRO**, até o vértice **966**, de coordenadas N **8.579.991,434** m. e E **571.936,432** m.; deste, segue com azimute de 153°56'17" e distância de 24,77 m., confrontando neste trecho com **JAMBEIRO**, até o vértice **967**, de coordenadas N **8.579.969,179** m. e E **571.947,317** m.; deste, segue com azimute de 163°29'30" e distância de 20,57 m., confrontando neste trecho com **JAMBEIRO**, até o vértice **968**, de coordenadas N **8.579.949,453** m. e E **571.953,163** m.; deste, segue com azimute de 139°46'13" e distância de 4,46 m., confrontando neste trecho com **JAMBEIRO**, até o vértice **969**, de coordenadas N **8.579.946,050** m. e E **571.956,042** m.; deste, segue com azimute de 139°46'13" e distância de 3,57 m., confrontando neste trecho com **JAMBEIRO**, até o vértice **970**, de coordenadas N **8.579.943,326** m. e E **571.958,345** m.; deste, segue com azimute de 139°46'13" e distância de 4,45 m., confrontando neste trecho com **JAMBEIRO**, até o vértice **971**, de coordenadas N **8.579.939,927** m. e E **571.961,221** m.; deste, segue com azimute de 139°46'13" e distância de 35,69 m., confrontando neste trecho com **JAMBEIRO**, até o vértice **972**, de coordenadas N **8.579.912,680** m. e E **571.984,271** m.; deste, segue com azimute de 139°46'13" e distância de 50,14 m., confrontando neste trecho com **JAMBEIRO**, até o vértice **973**, de coordenadas N **8.579.874,397** m. e E **572.016,656** m.; deste, segue com azimute de 139°33'31" e distância de 6,24 m., confrontando neste trecho com **JAMBEIRO**, até o vértice **974**, de coordenadas N **8.579.869,646** m. e E **572.020,706** m.; deste, segue com azimute de 139°33'31" e distância de 7,41 m., confrontando neste trecho com **JAMBEIRO**, até o vértice **975**, de coordenadas N **8.579.864,009** m. e E **572.025,510** m.; deste, segue com azimute de 139°33'31" e distância de 130,62 m., confrontando neste trecho com **JAMBEIRO**, até o vértice **976**, de coordenadas N **8.579.764,599** m. e E **572.110,239** m.; deste, segue com azimute de 135°34'56" e distância de 32,67 m., confrontando neste trecho com **JAMBEIRO**, até o vértice **977**, de coordenadas N **8.579.741,263** m. e E **572.133,105** m.; deste, segue com azimute de 136°30'25" e distância de 37,95 m., confrontando neste trecho com **JAMBEIRO**, até o vértice **978**, de coordenadas N **8.579.713,729** m. e E **572.159,228** m.; deste, segue com azimute de 127°14'48" e distância de 10,03 m., confrontando neste trecho com **JAMBEIRO**, até o vértice **979**, de coordenadas N





## PREFEITURA MUNICIPAL DE LAURO DE FREITAS

8.579.707,660 m. e E 572.167,210 m.; deste, segue com azimute de 130°08'07" e distância de 17,84 m., confrontando neste trecho com **JAMBEIRO**, até o vértice **980**, de coordenadas N 8.579.696,158 m. e E 572.180,852 m.; deste, segue com azimute de 130°08'07" e distância de 13,61 m., confrontando neste trecho com **JAMBEIRO**, até o vértice **981**, de coordenadas N 8.579.687,387 m. e E 572.191,255 m.; deste, segue com azimute de 130°08'07" e distância de 70,38 m., confrontando neste trecho com **JAMBEIRO**, até o vértice **982**, de coordenadas N 8.579.642,023 m. e E 572.245,060 m.; deste, segue com azimute de 139°06'52" e distância de 10,10 m., confrontando neste trecho com **JAMBEIRO**, até o vértice **983**, de coordenadas N 8.579.634,384 m. e E 572.251,673 m.; deste, segue com azimute de 140°33'30" e distância de 65,28 m., confrontando neste trecho com **JAMBEIRO**, até o vértice **984**, de coordenadas N 8.579.583,974 m. e E 572.293,142 m.; deste, segue com azimute de 128°49'53" e distância de 24,48 m., confrontando neste trecho com **JAMBEIRO**, até o vértice **985**, de coordenadas N 8.579.568,624 m. e E 572.312,212 m.; deste, segue com azimute de 174°18'39" e distância de 1,39 m., confrontando neste trecho com **QUINGOMA**, até o vértice **986**, de coordenadas N 8.579.567,244 m. e E 572.312,350 m.; deste, segue com azimute de 174°18'39" e distância de 3,82 m., confrontando neste trecho com **QUINGOMA**, até o vértice **987**, de coordenadas N 8.579.563,443 m. e E 572.312,728 m.; deste, segue com azimute de 174°18'39" e distância de 150,04 m., confrontando neste trecho com **QUINGOMA**, até o vértice **988**, de coordenadas N 8.579.414,144 m. e E 572.327,602 m.; deste, segue com azimute de 177°36'51" e distância de 40,21 m., confrontando neste trecho com **QUINGOMA**, até o vértice **989**, de coordenadas N 8.579.373,967 m. e E 572.329,276 m.; deste, segue com azimute de 187°35'41" e distância de 12,81 m., confrontando neste trecho com **QUINGOMA**, até o vértice **990**, de coordenadas N 8.579.361,267 m. e E 572.327,583 m.; deste, segue com azimute de 199°34'26" e distância de 25,00 m., confrontando neste trecho com **QUINGOMA**, até o vértice **991**, de coordenadas N 8.579.337,714 m. e E 572.319,208 m.; deste, segue com azimute de 204°46'41" e distância de 70,83 m., confrontando neste trecho com **QUINGOMA**, até o vértice **992**, de coordenadas N 8.579.273,407 m. e E 572.289,523 m.; deste, segue com azimute de 216°47'23" e distância de 29,05 m., confrontando neste trecho com **QUINGOMA**, até o vértice **993**, de coordenadas N 8.579.250,142 m. e E 572.272,126 m.; deste, segue com azimute de 236°00'13" e distância de 10,98 m., confrontando neste trecho com **QUINGOMA**, até o vértice **994**, de coordenadas N 8.579.244,004 m. e E 572.263,024 m.; deste, segue com azimute de 241°54'37" e distância de 17,56 m., confrontando neste trecho com **QUINGOMA**, até o vértice **995**, de coordenadas N 8.579.235,735 m. e E 572.247,531 m.; deste, segue com azimute de 202°09'34" e distância de 0,32 m., confrontando neste trecho com **QUINGOMA**, até o vértice **995A**, de coordenadas N 8.579.235,442 m. e E 572.247,412 m.; deste, segue com azimute de 224°41'13" e distância de 9,90 m., confrontando neste trecho com **QUINGOMA**, até o vértice **996**, de coordenadas N 8.579.228,404 m. e E 572.240,450 m.; deste, segue com azimute de 231°27'32" e distância de 23,95 m., confrontando neste trecho com **QUINGOMA**, até o vértice **997**, de coordenadas N 8.579.213,481 m. e E 572.221,717 m.; deste, segue com azimute de 235°25'33" e distância de 28,53 m., confrontando neste trecho com **QUINGOMA**, até o vértice **998**, de coordenadas N 8.579.197,289 m. e E 572.198,222 m.; deste, segue com azimute de 245°46'20" e distância de 13,93 m., confrontando neste trecho com **QUINGOMA**, até o vértice **999**, de coordenadas N 8.579.191,574 m. e E 572.185,522 m.; deste, segue com azimute de 258°24'28" e distância de 12,64 m., confrontando neste trecho

**PREFEITURA MUNICIPAL DE  
LAURO DE FREITAS**

com **QUINGOMA** , até o vértice **1000**, de coordenadas **N 8.579.189,034 m.** e **E 572.173,140 m.**; deste, segue com azimute de **281°46'06"** e distância de **7,78 m.**, confrontando neste trecho com **QUINGOMA** , até o vértice **1001**, de coordenadas **N 8.579.190,621 m.** e **E 572.165,520 m.**; deste, segue com azimute de **309°48'20"** e distância de **7,44 m.**, confrontando neste trecho com **QUINGOMA** , até o vértice **1002**, de coordenadas **N 8.579.195,384 m.** e **E 572.159,805 m.**; deste, segue com azimute de **325°24'28"** e distância de **11,18 m.**, confrontando neste trecho com **QUINGOMA** , até o vértice **1003**, de coordenadas **N 8.579.204,591 m.** e **E 572.153,455 m.**; deste, segue com azimute de **341°33'54"** e distância de **12,05 m.**, confrontando neste trecho com **QUINGOMA** , até o vértice **1004**, de coordenadas **N 8.579.216,021 m.** e **E 572.149,645 m.**; deste, segue com azimute de **348°24'28"** e distância de **12,64 m.**, confrontando neste trecho com **QUINGOMA** , até o vértice **1005**, de coordenadas **N 8.579.228,404 m.** e **E 572.147,105 m.**; deste, segue com azimute de **353°47'48"** e distância de **14,69 m.**, confrontando neste trecho com **QUINGOMA** , até o vértice **1006**, de coordenadas **N 8.579.243,009 m.** e **E 572.145,517 m.**; deste, segue com azimute de **1°45'37"** e distância de **15,00 m.**, confrontando neste trecho com **QUINGOMA** , até o vértice **1007**, de coordenadas **N 8.579.257,998 m.** e **E 572.145,978 m.**; deste, segue com azimute de **356°03'16"** e distância de **38,42 m.**, confrontando neste trecho com **QUINGOMA** , até o vértice **1008**, de coordenadas **N 8.579.296,330 m.** e **E 572.143,334 m.**; deste, segue com azimute de **339°01'31"** e distância de **14,30 m.**, confrontando neste trecho com **QUINGOMA** , até o vértice **1009**, de coordenadas **N 8.579.309,684 m.** e **E 572.138,215 m.**; deste, segue com azimute de **339°02'39"** e distância de **15,98 m.**, confrontando neste trecho com **QUINGOMA** , até o vértice **1010**, de coordenadas **N 8.579.324,607 m.** e **E 572.132,500 m.**; deste, segue com azimute de **331°33'25"** e distância de **8,67 m.**, confrontando neste trecho com **QUINGOMA** , até o vértice **1011**, de coordenadas **N 8.579.332,227 m.** e **E 572.128,372 m.**; deste, segue com azimute de **302°28'16"** e distância de **8,28 m.**, confrontando neste trecho com **QUINGOMA** , até o vértice **1012**, de coordenadas **N 8.579.336,672 m.** e **E 572.121,387 m.**; deste, segue com azimute de **287°26'50"** e distância de **11,65 m.**, confrontando neste trecho com **QUINGOMA** , até o vértice **1013**, de coordenadas **N 8.579.340,164 m.** e **E 572.110,275 m.**; deste, segue com azimute de **270°52'45"** e distância de **11,39 m.**, confrontando neste trecho com **QUINGOMA** , até o vértice **1014**, de coordenadas **N 8.579.340,339 m.** e **E 572.098,889 m.**; deste, segue com azimute de **260°18'05"** e distância de **9,66 m.**, confrontando neste trecho com **QUINGOMA** , até o vértice **1015**, de coordenadas **N 8.579.338,711 m.** e **E 572.089,362 m.**; deste, segue com azimute de **239°44'37"** e distância de **8,82 m.**, confrontando neste trecho com **QUINGOMA** , até o vértice **1016**, de coordenadas **N 8.579.334,266 m.** e **E 572.081,742 m.**; deste, segue com azimute de **223°49'26"** e distância de **5,91 m.**, confrontando neste trecho com **QUINGOMA** , até o vértice **1017**, de coordenadas **N 8.579.329,999 m.** e **E 572.077,647 m.**; deste, segue com azimute de **218°17'17"** e distância de **5,79 m.**, confrontando neste trecho com **QUINGOMA** , até o vértice **1018**, de coordenadas **N 8.579.325,453 m.** e **E 572.074,058 m.**; deste, segue com azimute de **212°19'11"** e distância de **19,64 m.**, confrontando neste trecho com **QUINGOMA** , até o vértice **1019**, de coordenadas **N 8.579.308,859 m.** e **E 572.063,560 m.**; deste, segue com azimute de **207°31'31"** e distância de **13,56 m.**, confrontando neste trecho com **QUINGOMA** , até o vértice **1020**, de coordenadas **N 8.579.296,836 m.** e **E 572.057,294 m.**; deste, segue com azimute de **246°59'07"** e distância de **18,35 m.**, confrontando neste trecho com **QUINGOMA** , até o vértice **1021**, de coordenadas **N 8.579.289,663 m.** e **E 572.040,409**



## PREFEITURA MUNICIPAL DE LAURO DE FREITAS

m.; deste, segue com azimute de 248°04'37" e distância de 106,76 m., confrontando neste trecho com **QUINGOMA**, até o vértice **1022**, de coordenadas N **8.579.249,804** m. e E **571.941,370** m.; deste, segue com azimute de 264°27'08" e distância de 49,79 m., confrontando neste trecho com **QUINGOMA**, até o vértice **1023**, de coordenadas N **8.579.244,991** m. e E **571.891,815** m.; deste, segue com azimute de 287°57'56" e distância de 31,68 m., confrontando neste trecho com **QUINGOMA**, até o vértice **1024**, de coordenadas N **8.579.254,764** m. e E **571.861,675** m.; deste, segue com azimute de 278°52'09" e distância de 13,66 m., confrontando neste trecho com **QUINGOMA**, até o vértice **1025**, de coordenadas N **8.579.256,870** m. e E **571.848,178** m.; deste, segue com azimute de 270°00'00" e distância de 7,41 m., confrontando neste trecho com **QUINGOMA**, até o vértice **1026**, de coordenadas N **8.579.256,870** m. e E **571.840,769** m.; deste, segue com azimute de 255°04'07" e distância de 12,32 m., confrontando neste trecho com **QUINGOMA**, até o vértice **1027**, de coordenadas N **8.579.253,695** m. e E **571.828,863** m.; deste, segue com azimute de 235°47'59" e distância de 12,01 m., confrontando neste trecho com **QUINGOMA**, até o vértice **1028**, de coordenadas N **8.579.246,947** m. e E **571.818,934** m.; deste, segue com azimute de 226°55'24" e distância de 157,56 m., confrontando neste trecho com **QUINGOMA**, até o vértice **1029**, de coordenadas N **8.579.139,339** m. e E **571.703,848** m.; deste, segue com azimute de 237°51'14" e distância de 32,02 m., confrontando neste trecho com **QUINGOMA**, até o vértice **1030**, de coordenadas N **8.579.122,302** m. e E **571.676,738** m.; deste, segue com azimute de 251°53'46" e distância de 17,37 m., confrontando neste trecho com **QUINGOMA**, até o vértice **1031**, de coordenadas N **8.579.116,905** m. e E **571.660,228** m.; deste, segue com azimute de 260°00'15" e distância de 39,33 m., confrontando neste trecho com **QUINGOMA**, até o vértice **1032**, de coordenadas N **8.579.110,077** m. e E **571.621,492** m.; deste, segue com azimute de 269°37'58" e distância de 7,94 m., confrontando neste trecho com **QUINGOMA**, até o vértice **1033**, de coordenadas N **8.579.110,027** m. e E **571.613,555** m.; deste, segue com azimute de 269°37'58" e distância de 120,97 m., confrontando neste trecho com **QUINGOMA**, até o vértice **1034**, de coordenadas N **8.579.109,251** m. e E **571.492,586** m.; deste, segue com azimute de 284°41'19" e distância de 16,41 m., confrontando neste trecho com **QUINGOMA**, até o vértice **1035**, de coordenadas N **8.579.113,412** m. e E **571.476,713** m.; deste, segue com azimute de 290°50'02" e distância de 27,39 m., confrontando neste trecho com **QUINGOMA**, até o vértice **1036**, de coordenadas N **8.579.123,153** m. e E **571.451,116** m.; deste, segue com azimute de 299°12'59" e distância de 160,03 m., confrontando neste trecho com **QUINGOMA**, até o vértice **1037**, de coordenadas N **8.579.201,263** m. e E **571.311,447** m.; deste, segue com azimute de 288°04'50" e distância de 20,94 m., confrontando neste trecho com **QUINGOMA**, até o vértice **1038**, de coordenadas N **8.579.207,763** m. e E **571.291,539** m.; deste, segue com azimute de 289°32'12" e distância de 17,41 m., confrontando neste trecho com **QUINGOMA**, até o vértice **1039**, de coordenadas N **8.579.213,584** m. e E **571.275,135** m.; deste, segue com azimute de 282°07'24" e distância de 38,44 m., confrontando neste trecho com **QUINGOMA**, até o vértice **1040**, de coordenadas N **8.579.221,657** m. e E **571.237,550** m.; deste, segue com azimute de 276°24'34" e distância de 33,81 m., confrontando neste trecho com **QUINGOMA**, até o vértice **1041**, de coordenadas N **8.579.225,431** m. e E **571.203,955** m.; deste, segue com azimute de 276°24'34" e distância de 24,75 m., confrontando neste trecho com **QUINGOMA**, até o vértice **1042**, de coordenadas N **8.579.228,194** m. e E **571.179,362** m.; deste, segue com azimute de 263°20'44" e distância de 21,05 m., confrontando neste



**PREFEITURA MUNICIPAL DE  
LAURO DE FREITAS**

trecho com **QUINGOMA** , até o vértice **1043**, de coordenadas **N 8.579.225,755 m.** e **E 571.158,454 m.**; deste, segue com azimute de **256°22'23"** e distância de **17,97 m.**, confrontando neste trecho com **QUINGOMA** , até o vértice **1044**, de coordenadas **N 8.579.221,521 m.** e **E 571.140,991 m.**; deste, segue com azimute de **242°25'05"** e distância de **18,05 m.**, confrontando neste trecho com **QUINGOMA** , até o vértice **1045**, de coordenadas **N 8.579.213,164 m.** e **E 571.124,993 m.**; deste, segue com azimute de **232°18'13"** e distância de **8,82 m.**, confrontando neste trecho com **QUINGOMA** , até o vértice **1046**, de coordenadas **N 8.579.207,773 m.** e **E 571.118,017 m.**; deste, segue com azimute de **243°35'37"** e distância de **35,81 m.**, confrontando neste trecho com **QUINGOMA** , até o vértice **1047**, de coordenadas **N 8.579.191,846 m.** e **E 571.085,941 m.**; deste, segue com azimute de **254°04'40"** e distância de **43,97 m.**, confrontando neste trecho com **QUINGOMA** , até o vértice **1048**, de coordenadas **N 8.579.179,784 m.** e **E 571.043,660 m.**; deste, segue com azimute de **264°14'03"** e distância de **77,13 m.**, confrontando neste trecho com **QUINGOMA** , até o vértice **1049**, de coordenadas **N 8.579.172,036 m.** e **E 570.966,922 m.**; deste, segue com azimute de **264°14'03"** e distância de **6,61 m.**, confrontando neste trecho com **QUINGOMA** , até o vértice **1050**, de coordenadas **N 8.579.171,372 m.** e **E 570.960,348 m.**; deste, segue com azimute de **264°14'03"** e distância de **3,69 m.**, confrontando neste trecho com **QUINGOMA** , até o vértice **1051**, de coordenadas **N 8.579.171,001 m.** e **E 570.956,676 m.**; deste, segue com azimute de **264°14'03"** e distância de **6,45 m.**, confrontando neste trecho com **QUINGOMA** , até o vértice **1052**, de coordenadas **N 8.579.170,353 m.** e **E 570.950,255 m.**; deste, segue com azimute de **264°14'03"** e distância de **1,62 m.**, confrontando neste trecho com **QUINGOMA** , até o vértice **1053**, de coordenadas **N 8.579.170,190 m.** e **E 570.948,643 m.**; deste, segue com azimute de **198°06'14"** e distância de **17,51 m.**, confrontando neste trecho com **QUINGOMA** , até o vértice **1054**, de coordenadas **N 8.579.153,544 m.** e **E 570.943,201 m.**; deste, segue com azimute de **206°23'14"** e distância de **11,43 m.**, confrontando neste trecho com **QUINGOMA** , até o vértice **1055**, de coordenadas **N 8.579.143,305 m.** e **E 570.938,121 m.**; deste, segue com azimute de **215°34'14"** e distância de **10,83 m.**, confrontando neste trecho com **QUINGOMA** , até o vértice **1056**, de coordenadas **N 8.579.134,497 m.** e **E 570.931,822 m.**; deste, segue com azimute de **215°34'14"** e distância de **6,65 m.**, confrontando neste trecho com **QUINGOMA** , até o vértice **1057**, de coordenadas **N 8.579.129,091 m.** e **E 570.927,956 m.**; deste, segue com azimute de **215°34'14"** e distância de **14,73 m.**, confrontando neste trecho com **QUINGOMA** , até o vértice **1058**, de coordenadas **N 8.579.117,111 m.** e **E 570.919,388 m.**; deste, segue com azimute de **211°59'01"** e distância de **20,21 m.**, confrontando neste trecho com **QUINGOMA** , até o vértice **1059**, de coordenadas **N 8.579.099,966 m.** e **E 570.908,682 m.**; deste, segue com azimute de **211°59'01"** e distância de **1,97 m.**, confrontando neste trecho com **CAPELÃO** , até o vértice **1060**, de coordenadas **N 8.579.098,299 m.** e **E 570.907,641 m.**; deste, segue com azimute de **262°44'57"** e distância de **17,47 m.**, confrontando neste trecho com **CAPELÃO** , até o vértice **1061**, de coordenadas **N 8.579.096,094 m.** e **E 570.890,307 m.**; deste, segue com azimute de **262°44'57"** e distância de **24,57 m.**, confrontando neste trecho com **CAPELÃO** , até o vértice **1062**, de coordenadas **N 8.579.092,993 m.** e **E 570.865,935 m.**; deste, segue com azimute de **264°35'38"** e distância de **11,46 m.**, confrontando neste trecho com **CAPELÃO** , até o vértice **1063**, de coordenadas **N 8.579.091,913 m.** e **E 570.854,524 m.**; deste, segue com azimute de **264°35'38"** e distância de **6,80 m.**, confrontando neste trecho com **CAPELÃO** , até o vértice **1064**, de coordenadas **N 8.579.091,272 m.** e **E 570.847,755 m.**;



## PREFEITURA MUNICIPAL DE LAURO DE FREITAS

deste, segue com azimute de 264°35'38" e distância de 8,67 m., confrontando neste trecho com **CAPELÃO**, até o vértice **1065**, de coordenadas **N 8.579.090,455 m.** e **E 570.839,120 m.**; deste, segue com azimute de 264°35'38" e distância de 18,74 m., confrontando neste trecho com **CAPELÃO**, até o vértice **1067**, de coordenadas **N 8.579.088,689 m.** e **E 570.820,458 m.**; deste, segue com azimute de 289°51'41" e distância de 37,83 m., confrontando neste trecho com **CAPELÃO**, até o vértice **1068**, de coordenadas **N 8.579.101,542 m.** e **E 570.784,879 m.**; deste, segue com azimute de 291°10'50" e distância de 28,95 m., confrontando neste trecho com **CAPELÃO**, até o vértice **1069**, de coordenadas **N 8.579.112,001 m.** e **E 570.757,885 m.**; deste, segue com azimute de 292°17'39" e distância de 27,03 m., confrontando neste trecho com **CAPELÃO**, até o vértice **1070**, de coordenadas **N 8.579.122,255 m.** e **E 570.732,877 m.**; deste, segue com azimute de 266°32'05" e distância de 7,72 m., confrontando neste trecho com **CAPELÃO**, até o vértice **1071**, de coordenadas **N 8.579.121,789 m.** e **E 570.725,174 m.**; deste, segue com azimute de 266°32'05" e distância de 10,75 m., confrontando neste trecho com **CAPELÃO**, até o vértice **1072**, de coordenadas **N 8.579.121,139 m.** e **E 570.714,440 m.**; deste, segue com azimute de 266°32'06" e distância de 15,08 m., confrontando neste trecho com **CAPELÃO**, até o vértice **1073**, de coordenadas **N 8.579.120,227 m.** e **E 570.699,383 m.**; deste, segue com azimute de 266°32'06" e distância de 4,26 m., confrontando neste trecho com **CAPELÃO**, até o vértice **1074**, de coordenadas **N 8.579.119,970 m.** e **E 570.695,133 m.**; deste, segue com azimute de 266°32'06" e distância de 2,74 m., confrontando neste trecho com **CAPELÃO**, até o vértice **1075**, de coordenadas **N 8.579.119,804 m.** e **E 570.692,400 m.**; deste, segue com azimute de 242°35'33" e distância de 24,33 m., confrontando neste trecho com **CAPELÃO**, até o vértice **1076**, de coordenadas **N 8.579.108,605 m.** e **E 570.670,801 m.**; deste, segue com azimute de 236°29'54" e distância de 20,12 m., confrontando neste trecho com **CAPELÃO**, até o vértice **1077**, de coordenadas **N 8.579.097,502 m.** e **E 570.654,027 m.**; deste, segue com azimute de 222°04'26" e distância de 11,43 m., confrontando neste trecho com **CAPELÃO**, até o vértice **1078**, de coordenadas **N 8.579.089,019 m.** e **E 570.646,369 m.**; deste, segue com azimute de 222°04'26" e distância de 16,11 m., confrontando neste trecho com **CAPELÃO**, até o vértice **1079**, de coordenadas **N 8.579.077,062 m.** e **E 570.635,576 m.**; deste, segue com azimute de 210°43'08" e distância de 37,40 m., confrontando neste trecho com **CAPELÃO**, até o vértice **1080**, de coordenadas **N 8.579.044,908 m.** e **E 570.616,470 m.**; deste, segue com azimute de 210°01'26" e distância de 10,01 m., confrontando neste trecho com **CAPELÃO**, até o vértice **1081**, de coordenadas **N 8.579.036,245 m.** e **E 570.611,463 m.**; deste, segue com azimute de 206°35'20" e distância de 132,45 m., confrontando neste trecho com **CAPELÃO**, até o vértice **1082**, de coordenadas **N 8.578.917,802 m.** e **E 570.552,180 m.**; deste, segue com azimute de 206°35'20" e distância de 7,34 m., confrontando neste trecho com **CAPELÃO**, até o vértice **1083**, de coordenadas **N 8.578.911,235 m.** e **E 570.548,893 m.**; deste, segue com azimute de 206°35'20" e distância de 33,58 m., confrontando neste trecho com **CAPELÃO**, até o vértice **1084**, de coordenadas **N 8.578.881,202 m.** e **E 570.533,861 m.**; deste, segue com azimute de 186°12'13" e distância de 13,34 m., confrontando neste trecho com **CAPELÃO**, até o vértice **1085**, de coordenadas **N 8.578.867,941 m.** e **E 570.532,420 m.**; deste, segue com azimute de 186°12'13" e distância de 23,39 m., confrontando neste trecho com **CAPELÃO**, até o vértice **1086**, de coordenadas **N 8.578.844,690 m.** e **E 570.529,892 m.**; deste, segue com azimute de 181°47'23" e distância de 36,91 m., confrontando neste trecho com **CAPELÃO**, até o vértice **1087**, de coordenadas **N 8.578.807,798 m.** e **E 570.528,740 m.**;

**PREFEITURA MUNICIPAL DE  
LAURO DE FREITAS**

deste, segue com azimute de  $181^{\circ}47'24''$  e distância de 26,62 m., confrontando neste trecho com **CAPELÃO**, até o vértice **1088**, de coordenadas N **8.578.781,190** m. e E **570.527,908** m.; deste, segue com azimute de  $203^{\circ}23'07''$  e distância de 32,00 m., confrontando neste trecho com **CAPELÃO**, até o vértice **1089**, de coordenadas N **8.578.751,821** m. e E **570.515,208** m.; deste, segue com azimute de  $210^{\circ}58'57''$  e distância de 95,78 m., confrontando neste trecho com **CAPELÃO**, até o vértice **1090**, de coordenadas N **8.578.669,709** m. e E **570.465,904** m.; deste, segue com azimute de  $210^{\circ}58'57''$  e distância de 37,92 m., confrontando neste trecho com **CAPELÃO**, até o vértice **1091**, de coordenadas N **8.578.637,200** m. e E **570.446,385** m.; deste, segue com azimute de  $210^{\circ}58'57''$  e distância de 20,33 m., confrontando neste trecho com **CAPELÃO**, até o vértice **1092**, de coordenadas N **8.578.619,771** m. e E **570.435,919** m.; deste, segue com azimute de  $210^{\circ}58'57''$  e distância de 110,17 m., confrontando neste trecho com **CAPELÃO**, até o vértice **1093**, de coordenadas N **8.578.525,317** m. e E **570.379,205** m.; deste, segue com azimute de  $294^{\circ}51'53''$  e distância de 20,80 m., confrontando neste trecho com **CAPELÃO**, até o vértice **1094**, de coordenadas N **8.578.534,064** m. e E **570.360,331** m.; deste, segue com azimute de  $295^{\circ}10'55''$  e distância de 136,55 m., confrontando neste trecho com **CAPELÃO**, até o vértice **1095**, de coordenadas N **8.578.592,165** m. e E **570.236,760** m.; deste, segue com azimute de  $331^{\circ}12'27''$  e distância de 39,24 m., confrontando neste trecho com **CAPELÃO**, até o vértice **1096**, de coordenadas N **8.578.626,551** m. e E **570.217,862** m.; deste, segue com azimute de  $286^{\circ}13'07''$  e distância de 37,01 m., confrontando neste trecho com **CAPELÃO**, até o vértice **541**, de coordenadas N **8.578.636,889** m. e E **570.182,321** m.; deste, segue com azimute de  $14^{\circ}58'14''$  e distância de 424,47 m., confrontando neste trecho com **LIMITE INTERMUNICIPAL (LAURO DE FREITAS - SALVADOR)**, até o vértice **542**, de coordenadas N **8.579.046,951** m. e E **570.291,972** m.; deste, segue com azimute de  $357^{\circ}37'31''$  e distância de 698,69 m., confrontando neste trecho com **LIMITE INTERMUNICIPAL (LAURO DE FREITAS - SALVADOR)**, até o vértice **543**, de coordenadas N **8.579.745,037** m. e E **570.263,023** m.; deste, segue com azimute de  $352^{\circ}05'06''$  e distância de 693,90 m., confrontando neste trecho com **LIMITE INTERMUNICIPAL (LAURO DE FREITAS - SALVADOR)**, até o vértice **544**, de coordenadas N **8.580.432,329** m. e E **570.167,469** m.; deste, segue com azimute de  $356^{\circ}12'00''$  e distância de 132,55 m., confrontando neste trecho com **LIMITE INTERMUNICIPAL (LAURO DE FREITAS - SALVADOR)**, até o vértice **545**, de coordenadas N **8.580.564,586** m. e E **570.158,685** m.; deste, segue com azimute de  $340^{\circ}22'37''$  e distância de 416,61 m., confrontando neste trecho com **LIMITE INTERMUNICIPAL (LAURO DE FREITAS - SALVADOR)**, até o vértice **546**, de coordenadas N **8.580.956,999** m. e E **570.018,775** m.; deste, segue com azimute de  $318^{\circ}23'40''$  e distância de 345,91 m., confrontando neste trecho com **LIMITE INTERMUNICIPAL (LAURO DE FREITAS - SALVADOR)**, até o vértice **547**, de coordenadas N **8.581.215,646** m. e E **569.789,092** m.; deste, segue com azimute de  $313^{\circ}07'52''$  e distância de 10,08 m., confrontando neste trecho com **LIMITE INTERMUNICIPAL (LAURO DE FREITAS - SALVADOR)**, até o vértice **548**, de coordenadas N **8.581.222,541** m. e E **569.781,732** m.; deste, segue com azimute de  $37^{\circ}14'11''$  e distância de 30,92 m., confrontando neste trecho com **BARRO DURO**, até o vértice **831**, de coordenadas N **8.581.247,156** m. e E **569.800,441** m.; deste, segue com azimute de  $37^{\circ}14'11''$  e distância de 4,43 m., confrontando neste trecho com **BARRO DURO**, até o vértice **830**, de coordenadas N **8.581.250,681** m. e E **569.803,119** m.; deste, segue com azimute de  $37^{\circ}14'11''$  e distância de 73,73 m., confrontando neste trecho com



## PREFEITURA MUNICIPAL DE LAURO DE FREITAS

**BARRO DURO** , até o vértice **829**, de coordenadas N **8.581.309,380** m. e E **569.847,733** m.; deste, segue com azimute de  $37^{\circ}14'11''$  e distância de 25,25 m., confrontando neste trecho com **BARRO DURO** , até o vértice **828**, de coordenadas N **8.581.329,486** m. e E **569.863,014** m.; deste, segue com azimute de  $37^{\circ}14'11''$  e distância de 21,69 m., confrontando neste trecho com **BARRO DURO** , até o vértice **827**, de coordenadas N **8.581.346,752** m. e E **569.876,137** m.; deste, segue com azimute de  $37^{\circ}14'11''$  e distância de 17,56 m., confrontando neste trecho com **BARRO DURO** , até o vértice **826**, de coordenadas N **8.581.360,730** m. e E **569.886,761** m.; deste, segue com azimute de  $37^{\circ}14'11''$  e distância de 19,51 m., confrontando neste trecho com **BARRO DURO** , até o vértice **825**, de coordenadas N **8.581.376,260** m. e E **569.898,565** m.; deste, segue com azimute de  $37^{\circ}14'11''$  e distância de 96,25 m., confrontando neste trecho com **BARRO DURO** , até o vértice **824**, de coordenadas N **8.581.452,889** m. e E **569.956,805** m.; deste, segue com azimute de  $37^{\circ}14'11''$  e distância de 17,25 m., confrontando neste trecho com **BARRO DURO** , até o vértice **823**, de coordenadas N **8.581.466,625** m. e E **569.967,245** m.; deste, segue com azimute de  $37^{\circ}14'11''$  e distância de 253,62 m., confrontando neste trecho com **BARRO DURO** , até o vértice **822**, de coordenadas N **8.581.668,547** m. e E **570.120,714** m.; deste, segue com azimute de  $37^{\circ}14'11''$  e distância de 6,14 m., confrontando neste trecho com **BARRO DURO** , até o vértice **821**, de coordenadas N **8.581.673,439** m. e E **570.124,432** m.; deste, segue com azimute de  $37^{\circ}14'11''$  e distância de 224,71 m., confrontando neste trecho com **BARRO DURO** , até o vértice **820**, de coordenadas N **8.581.852,339** m. e E **570.260,403** m.; deste, segue com azimute de  $37^{\circ}17'41''$  e distância de 5,47 m., confrontando neste trecho com **BARRO DURO** , até o vértice **819**, de coordenadas N **8.581.856,689** m. e E **570.263,716** m.; deste, segue com azimute de  $37^{\circ}17'41''$  e distância de 171,02 m., confrontando neste trecho com **BARRO DURO** , até o vértice **818**, de coordenadas N **8.581.992,743** m. e E **570.367,342** m.; deste, segue com azimute de  $37^{\circ}17'41''$  e distância de 4,79 m., confrontando neste trecho com **BARRO DURO** , até o vértice **817**, de coordenadas N **8.581.996,556** m. e E **570.370,246** m.; deste, segue com azimute de  $37^{\circ}17'41''$  e distância de 126,83 m., confrontando neste trecho com **BARRO DURO** , até o vértice **816**, de coordenadas N **8.582.097,450** m. e E **570.447,092** m.; deste, segue com azimute de  $36^{\circ}55'41''$  e distância de 17,83 m., confrontando neste trecho com **BARRO DURO** , até o vértice **815**, de coordenadas N **8.582.111,703** m. e E **570.457,805** m.; deste, segue com azimute de  $36^{\circ}55'41''$  e distância de 30,55 m., confrontando neste trecho com **BARRO DURO** , até o vértice **814**, de coordenadas N **8.582.136,127** m. e E **570.476,161** m.; deste, segue com azimute de  $39^{\circ}12'26''$  e distância de 9,28 m., confrontando neste trecho com **BARRO DURO** , até o vértice **813**, de coordenadas N **8.582.143,316** m. e E **570.482,026** m.; deste, segue com azimute de  $37^{\circ}17'41''$  e distância de 185,82 m., confrontando neste trecho com **BARRO DURO** , até o vértice **812**, de coordenadas N **8.582.291,142** m. e E **570.594,618** m.; deste, segue com azimute de  $36^{\circ}51'23''$  e distância de 71,75 m., confrontando neste trecho com **BARRO DURO** , até o vértice **811**, de coordenadas N **8.582.348,551** m. e E **570.637,653** m.; deste, segue com azimute de  $36^{\circ}53'35''$  e distância de 22,66 m., confrontando neste trecho com **BARRO DURO** , até o vértice **810**, de coordenadas N **8.582.366,677** m. e E **570.651,259** m.; deste, segue com azimute de  $36^{\circ}53'35''$  e distância de 10,84 m., confrontando neste trecho com **BARRO DURO** , até o vértice **809**, de coordenadas N **8.582.375,349** m. e E **570.657,768** m.; deste, segue com azimute de  $36^{\circ}53'35''$  e distância de 31,45 m., confrontando neste trecho com **BARRO DURO** , até o vértice **808**, de coordenadas N **8.582.400,501** m. e E **570.676,648** m.; deste, segue com azimute de



**PREFEITURA MUNICIPAL DE  
LAURO DE FREITAS**

31°03'27" e distância de 13,97 m., confrontando neste trecho com **BARRO DURO** , até o vértice **807**, de coordenadas N **8.582.412,468** m. e E **570.683,855** m.; deste, segue com azimute de 36°55'41" e distância de 6,95 m., confrontando neste trecho com **BARRO DURO** , até o vértice **806**, de coordenadas N **8.582.418,022** m. e E **570.688,029** m.; deste, segue com azimute de 20°42'05" e distância de 3,95 m., confrontando neste trecho com **BARRO DURO** , até o vértice **805**, de coordenadas N **8.582.421,720** m. e E **570.689,427** m.; deste, segue com azimute de 31°03'27" e distância de 63,60 m., confrontando neste trecho com **BARRO DURO** , até o vértice **804**, de coordenadas N **8.582.476,206** m. e E **570.722,240** m.; deste, segue com azimute de 26°30'32" e distância de 35,25 m., confrontando neste trecho com **BARRO DURO** , até o vértice **803**, de coordenadas N **8.582.507,750** m. e E **570.737,973** m.; deste, segue com azimute de 22°37'12" e distância de 55,12 m., confrontando neste trecho com **BARRO DURO** , até o vértice **802**, de coordenadas N **8.582.558,630** m. e E **570.759,173** m.; deste, segue com azimute de 19°12'13" e distância de 58,54 m., confrontando neste trecho com **BARRO DURO** , até o vértice **801**, de coordenadas N **8.582.613,909** m. e E **570.778,427** m.; deste, segue com azimute de 13°27'09" e distância de 15,90 m., confrontando neste trecho com **BARRO DURO** , até o vértice **800**, de coordenadas N **8.582.629,371** m. e E **570.782,126** m.; deste, segue com azimute de 13°27'09" e distância de 46,77 m., confrontando neste trecho com **BARRO DURO** , até o vértice **799**, de coordenadas N **8.582.674,857** m. e E **570.793,006** m.; deste, segue com azimute de 8°17'22" e distância de 66,06 m., confrontando neste trecho com **BARRO DURO** , até o vértice **798**, de coordenadas N **8.582.740,229** m. e E **570.802,530** m.; deste, segue com azimute de 8°17'22" e distância de 97,95 m., confrontando neste trecho com **BARRO DURO** , até o vértice **797**, de coordenadas N **8.582.837,154** m. e E **570.816,652** m.; deste, segue com azimute de 8°17'22" e distância de 1,21 m., confrontando neste trecho com **BARRO DURO** , até o vértice **796**, de coordenadas N **8.582.838,356** m. e E **570.816,827** m.; deste, segue com azimute de 8°17'22" e distância de 52,96 m., confrontando neste trecho com **BARRO DURO** , até o vértice **795**, de coordenadas N **8.582.890,763** m. e E **570.824,462** m.; deste, segue com azimute de 8°17'22" e distância de 1,29 m., confrontando neste trecho com **BARRO DURO** , até o vértice **794**, de coordenadas N **8.582.892,043** m. e E **570.824,649** m.; deste, segue com azimute de 8°17'22" e distância de 49,03 m., confrontando neste trecho com **BARRO DURO** , até o vértice **793**, de coordenadas N **8.582.940,563** m. e E **570.831,718** m.; deste, segue com azimute de 8°17'22" e distância de 1,79 m., confrontando neste trecho com **BARRO DURO** , até o vértice **792**, de coordenadas N **8.582.942,338** m. e E **570.831,977** m.; deste, segue com azimute de 8°17'22" e distância de 43,11 m., confrontando neste trecho com **BARRO DURO** , até o vértice **791**, de coordenadas N **8.582.984,998** m. e E **570.838,192** m.; deste, segue com azimute de 8°17'22" e distância de 1,32 m., confrontando neste trecho com **BARRO DURO** , até o vértice **790**, de coordenadas N **8.582.986,309** m. e E **570.838,383** m.; deste, segue com azimute de 8°17'22" e distância de 54,42 m., confrontando neste trecho com **BARRO DURO** , até o vértice **789**, de coordenadas N **8.583.040,164** m. e E **570.846,229** m.; deste, segue com azimute de 8°17'22" e distância de 1,34 m., confrontando neste trecho com **BARRO DURO** , até o vértice **788**, de coordenadas N **8.583.041,485** m. e E **570.846,422** m.; deste, segue com azimute de 8°17'22" e distância de 54,35 m., confrontando neste trecho com **BARRO DURO** , até o vértice **787**, de coordenadas N **8.583.095,271** m. e E **570.854,258** m.; deste, segue com azimute de 8°17'22" e distância de 0,62 m., confrontando neste trecho com **BARRO DURO** , até o vértice **786**, de coordenadas N **8.583.095,880** m. e E **570.854,347**





## PREFEITURA MUNICIPAL DE LAURO DE FREITAS

m.; deste, segue com azimute de  $8^{\circ}17'22''$  e distância de 13,49 m., confrontando neste trecho com **BARRO DURO**, até o vértice **785**, de coordenadas N **8.583.109,227** m. e E **570.856,291** m.; deste, segue com azimute de  $8^{\circ}17'22''$  e distância de 13,94 m., confrontando neste trecho com **BARRO DURO**, até o vértice **784**, de coordenadas N **8.583.123,025** m. e E **570.858,302** m.; deste, segue com azimute de  $8^{\circ}17'22''$  e distância de 8,93 m., confrontando neste trecho com **BARRO DURO**, até o vértice **783**, de coordenadas N **8.583.131,859** m. e E **570.859,589** m.; deste, segue com azimute de  $8^{\circ}17'22''$  e distância de 1,18 m., confrontando neste trecho com **BARRO DURO**, até o vértice **782**, de coordenadas N **8.583.133,029** m. e E **570.859,759** m.; deste, segue com azimute de  $8^{\circ}17'22''$  e distância de 8,84 m., confrontando neste trecho com **BARRO DURO**, até o vértice **781**, de coordenadas N **8.583.141,779** m. e E **570.861,034** m.; deste, segue com azimute de  $8^{\circ}17'22''$  e distância de 8,32 m., confrontando neste trecho com **BARRO DURO**, até o vértice **780**, de coordenadas N **8.583.150,010** m. e E **570.862,233** m.; deste, segue com azimute de  $8^{\circ}48'11''$  e distância de 2,35 m., confrontando neste trecho com **BARRO DURO**, até o vértice **779**, de coordenadas N **8.583.152,337** m. e E **570.862,594** m.; deste, segue com azimute de  $8^{\circ}11'00''$  e distância de 32,37 m., confrontando neste trecho com **BARRO DURO**, até o vértice **778**, de coordenadas N **8.583.184,378** m. e E **570.867,201** m.; deste, segue com azimute de  $12^{\circ}18'37''$  e distância de 0,55 m., confrontando neste trecho com **BARRO DURO**, até o vértice **777**, de coordenadas N **8.583.184,919** m. e E **570.867,319** m.; deste, segue com azimute de  $8^{\circ}17'22''$  e distância de 15,67 m., confrontando neste trecho com **BARRO DURO**, até o vértice **776**, de coordenadas N **8.583.200,429** m. e E **570.869,579** m.; deste, segue com azimute de  $8^{\circ}17'22''$  e distância de 1,59 m., confrontando neste trecho com **BARRO DURO**, até o vértice **775**, de coordenadas N **8.583.202,004** m. e E **570.869,808** m.; deste, segue com azimute de  $8^{\circ}17'22''$  e distância de 33,54 m., confrontando neste trecho com **BARRO DURO**, até o vértice **774**, de coordenadas N **8.583.235,189** m. e E **570.874,643** m.; deste, segue com azimute de  $8^{\circ}17'22''$  e distância de 1,14 m., confrontando neste trecho com **BARRO DURO**, até o vértice **773**, de coordenadas N **8.583.236,313** m. e E **570.874,807** m.; deste, segue com azimute de  $8^{\circ}17'22''$  e distância de 43,42 m., confrontando neste trecho com **BARRO DURO**, até o vértice **772**, de coordenadas N **8.583.279,280** m. e E **570.881,067** m.; deste, segue com azimute de  $8^{\circ}17'22''$  e distância de 1,26 m., confrontando neste trecho com **BARRO DURO**, até o vértice **771**, de coordenadas N **8.583.280,527** m. e E **570.881,249** m.; deste, segue com azimute de  $8^{\circ}17'22''$  e distância de 46,77 m., confrontando neste trecho com **BARRO DURO**, até o vértice **770**, de coordenadas N **8.583.326,805** m. e E **570.887,991** m.; deste, segue com azimute de  $8^{\circ}17'22''$  e distância de 2,03 m., confrontando neste trecho com **BARRO DURO**, até o vértice **769**, de coordenadas N **8.583.328,810** m. e E **570.888,283** m.; deste, segue com azimute de  $8^{\circ}17'22''$  e distância de 60,60 m., confrontando neste trecho com **BARRO DURO**, até o vértice **768**, de coordenadas N **8.583.388,781** m. e E **570.897,021** m.; deste, segue com azimute de  $8^{\circ}17'22''$  e distância de 1,29 m., confrontando neste trecho com **BARRO DURO**, até o vértice **767**, de coordenadas N **8.583.390,054** m. e E **570.897,206** m.; deste, segue com azimute de  $8^{\circ}17'22''$  e distância de 64,44 m., confrontando neste trecho com **BARRO DURO**, até o vértice **766**, de coordenadas N **8.583.453,825** m. e E **570.906,497** m.; deste, segue com azimute de  $8^{\circ}17'22''$  e distância de 1,37 m., confrontando neste trecho com **BARRO DURO**, até o vértice **765**, de coordenadas N **8.583.455,183** m. e E **570.906,695** m.; deste, segue com azimute de  $8^{\circ}17'22''$  e distância de 59,04 m., confrontando neste trecho com **BARRO DURO**, até o vértice **764**, de coordenadas N **8.583.513,605** m. e E

**PREFEITURA MUNICIPAL DE  
LAURO DE FREITAS**

570.915,207 m.; deste, segue com azimute de 8°17'22" e distância de 2,49 m., confrontando neste trecho com **BARRO DURO**, até o vértice **763**, de coordenadas N **8.583.516,074** m. e E **570.915,567** m.; deste, segue com azimute de 8°17'22" e distância de 71,76 m., confrontando neste trecho com **BARRO DURO**, até o vértice **762**, de coordenadas N **8.583.587,079** m. e E **570.925,912** m.; deste, segue com azimute de 8°17'22" e distância de 1,40 m., confrontando neste trecho com **BARRO DURO**, até o vértice **761**, de coordenadas N **8.583.588,461** m. e E **570.926,113** m.; deste, segue com azimute de 8°17'22" e distância de 64,95 m., confrontando neste trecho com **BARRO DURO**, até o vértice **760**, de coordenadas N **8.583.652,731** m. e E **570.935,477** m.; deste, segue com azimute de 8°17'22" e distância de 1,76 m., confrontando neste trecho com **BARRO DURO**, até o vértice **759**, de coordenadas N **8.583.654,468** m. e E **570.935,730** m.; deste, segue com azimute de 8°17'22" e distância de 57,96 m., confrontando neste trecho com **BARRO DURO**, até o vértice **758**, de coordenadas N **8.583.711,819** m. e E **570.944,086** m.; deste, segue com azimute de 8°17'22" e distância de 2,72 m., confrontando neste trecho com **BARRO DURO**, até o vértice **757**, de coordenadas N **8.583.714,510** m. e E **570.944,478** m.; deste, segue com azimute de 8°17'22" e distância de 64,65 m., confrontando neste trecho com **BARRO DURO**, até o vértice **756**, de coordenadas N **8.583.778,482** m. e E **570.953,798** m.; deste, segue com azimute de 8°17'22" e distância de 3,16 m., confrontando neste trecho com **BARRO DURO**, até o vértice **755**, de coordenadas N **8.583.781,607** m. e E **570.954,254** m.; deste, segue com azimute de 8°17'22" e distância de 50,75 m., confrontando neste trecho com **BARRO DURO**, até o vértice **754**, de coordenadas N **8.583.831,828** m. e E **570.961,570** m.; deste, segue com azimute de 8°17'22" e distância de 3,95 m., confrontando neste trecho com **BARRO DURO**, até o vértice **753**, de coordenadas N **8.583.835,733** m. e E **570.962,139** m.; deste, segue com azimute de 8°17'22" e distância de 14,39 m., confrontando neste trecho com **BARRO DURO**, até o vértice **750**, de coordenadas N **8.583.849,969** m. e E **570.964,214** m.; deste, segue com azimute de 59°25'02" e distância de 17,75 m., confrontando neste trecho com **RIO JOANES (SIMÕES FILHO)**, até o vértice **751**, de coordenadas N **8.583.859,001** m. e E **570.979,497** m.; deste, segue com azimute de 61°30'55" e distância de 18,51 m., confrontando neste trecho com **RIO JOANES (SIMÕES FILHO)**, até o vértice **752**, de coordenadas N **8.583.867,829** m. e E **570.995,767** m.; deste, segue com azimute de 85°58'56" e distância de 16,29 m., confrontando neste trecho com **RIO JOANES (SIMÕES FILHO)**, até o vértice **1**, de coordenadas N **8.583.868,971** m. e E **571.012,017** m.; ponto inicial da descrição deste perímetro. Todas as coordenadas aqui descritas estão geo-referenciadas ao Sistema Geodésico Brasileiro, e encontram-se representadas no Sistema UTM, referenciadas ao **Meridiano Central 39° WGr**, tendo como o Datum o **WGS84**. Todos os azimutes e distâncias, áreas e perímetros foram calculados no plano de projeção UTM.

**XVIII - BAIRRO BARRO DURO**

Área (m2): 4.324,733, 17 m2

Perímetro(m): 10.148,29 m

Inicia-se a descrição deste perímetro no vértice **750**, de coordenadas N **8.583.849,969** m. e E **570.964,214** m., situado no limite com **AREIA BRANCA**, deste, segue



## PREFEITURA MUNICIPAL DE LAURO DE FREITAS

com azimute de  $188^{\circ}17'22''$  e distância de 14,39 m., confrontando neste trecho com **AREIA BRANCA**, até o vértice **753**, de coordenadas **N 8.583.835,733 m.** e **E 570.962,139 m.**; deste, segue com azimute de  $188^{\circ}17'22''$  e distância de 3,95 m., confrontando neste trecho com **AREIA BRANCA**, até o vértice **754**, de coordenadas **N 8.583.831,828 m.** e **E 570.961,570 m.**; deste, segue com azimute de  $188^{\circ}17'22''$  e distância de 50,75 m., confrontando neste trecho com **AREIA BRANCA**, até o vértice **755**, de coordenadas **N 8.583.781,607 m.** e **E 570.954,254 m.**; deste, segue com azimute de  $188^{\circ}17'22''$  e distância de 3,16 m., confrontando neste trecho com **AREIA BRANCA**, até o vértice **756**, de coordenadas **N 8.583.778,482 m.** e **E 570.953,798 m.**; deste, segue com azimute de  $188^{\circ}17'22''$  e distância de 64,65 m., confrontando neste trecho com **AREIA BRANCA**, até o vértice **757**, de coordenadas **N 8.583.714,510 m.** e **E 570.944,478 m.**; deste, segue com azimute de  $188^{\circ}17'22''$  e distância de 2,72 m., confrontando neste trecho com **AREIA BRANCA**, até o vértice **758**, de coordenadas **N 8.583.711,819 m.** e **E 570.944,086 m.**; deste, segue com azimute de  $188^{\circ}17'22''$  e distância de 57,96 m., confrontando neste trecho com **AREIA BRANCA**, até o vértice **759**, de coordenadas **N 8.583.654,468 m.** e **E 570.935,730 m.**; deste, segue com azimute de  $188^{\circ}17'22''$  e distância de 1,76 m., confrontando neste trecho com **AREIA BRANCA**, até o vértice **760**, de coordenadas **N 8.583.652,731 m.** e **E 570.935,477 m.**; deste, segue com azimute de  $188^{\circ}17'22''$  e distância de 64,95 m., confrontando neste trecho com **AREIA BRANCA**, até o vértice **761**, de coordenadas **N 8.583.588,461 m.** e **E 570.926,113 m.**; deste, segue com azimute de  $188^{\circ}17'22''$  e distância de 1,40 m., confrontando neste trecho com **AREIA BRANCA**, até o vértice **762**, de coordenadas **N 8.583.587,079 m.** e **E 570.925,912 m.**; deste, segue com azimute de  $188^{\circ}17'22''$  e distância de 71,76 m., confrontando neste trecho com **AREIA BRANCA**, até o vértice **763**, de coordenadas **N 8.583.516,074 m.** e **E 570.915,567 m.**; deste, segue com azimute de  $188^{\circ}17'22''$  e distância de 2,49 m., confrontando neste trecho com **AREIA BRANCA**, até o vértice **764**, de coordenadas **N 8.583.513,605 m.** e **E 570.915,207 m.**; deste, segue com azimute de  $188^{\circ}17'22''$  e distância de 59,04 m., confrontando neste trecho com **AREIA BRANCA**, até o vértice **765**, de coordenadas **N 8.583.455,183 m.** e **E 570.906,695 m.**; deste, segue com azimute de  $188^{\circ}17'22''$  e distância de 1,37 m., confrontando neste trecho com **AREIA BRANCA**, até o vértice **766**, de coordenadas **N 8.583.453,825 m.** e **E 570.906,497 m.**; deste, segue com azimute de  $188^{\circ}17'22''$  e distância de 64,44 m., confrontando neste trecho com **AREIA BRANCA**, até o vértice **767**, de coordenadas **N 8.583.390,054 m.** e **E 570.897,206 m.**; deste, segue com azimute de  $188^{\circ}17'22''$  e distância de 1,29 m., confrontando neste trecho com **AREIA BRANCA**, até o vértice **768**, de coordenadas **N 8.583.388,781 m.** e **E 570.897,021 m.**; deste, segue com azimute de  $188^{\circ}17'22''$  e distância de 60,60 m., confrontando neste trecho com **AREIA BRANCA**, até o vértice **769**, de coordenadas **N 8.583.328,810 m.** e **E 570.888,283 m.**; deste, segue com azimute de  $188^{\circ}17'22''$  e distância de 2,03 m., confrontando neste trecho com **AREIA BRANCA**, até o vértice **770**, de coordenadas **N 8.583.326,805 m.** e **E 570.887,991 m.**; deste, segue com azimute de  $188^{\circ}17'22''$  e distância de 46,77 m., confrontando neste trecho com **AREIA BRANCA**, até o vértice **771**, de coordenadas **N 8.583.280,527 m.** e **E 570.881,249 m.**; deste, segue com azimute de  $188^{\circ}17'22''$  e distância de 1,26 m., confrontando neste trecho com **AREIA BRANCA**, até o vértice **772**, de coordenadas **N 8.583.279,280 m.** e **E 570.881,067 m.**; deste, segue com azimute de  $188^{\circ}17'22''$  e distância de 43,42 m., confrontando neste trecho com **AREIA BRANCA**, até o vértice **773**, de coordenadas **N 8.583.236,313 m.** e **E 570.874,807 m.**; deste, segue com azimute de  $188^{\circ}17'22''$  e distância de 1,14 m., confrontando neste trecho com **AREIA BRANCA**, até o vértice **774**, de coordenadas **N**

**PREFEITURA MUNICIPAL DE  
LAURO DE FREITAS**

8.583.235,189 m. e E 570.874,643 m.; deste, segue com azimute de 188°17'22" e distância de 33,54 m., confrontando neste trecho com **AREIA BRANCA**, até o vértice 775, de coordenadas N 8.583.202,004 m. e E 570.869,808 m.; deste, segue com azimute de 188°17'22" e distância de 1,59 m., confrontando neste trecho com **AREIA BRANCA**, até o vértice 776, de coordenadas N 8.583.200,429 m. e E 570.869,579 m.; deste, segue com azimute de 188°17'22" e distância de 15,67 m., confrontando neste trecho com **AREIA BRANCA**, até o vértice 777, de coordenadas N 8.583.184,919 m. e E 570.867,319 m.; deste, segue com azimute de 192°18'37" e distância de 0,55 m., confrontando neste trecho com **AREIA BRANCA**, até o vértice 778, de coordenadas N 8.583.184,378 m. e E 570.867,201 m.; deste, segue com azimute de 188°11'00" e distância de 32,37 m., confrontando neste trecho com **AREIA BRANCA**, até o vértice 779, de coordenadas N 8.583.152,337 m. e E 570.862,594 m.; deste, segue com azimute de 188°48'11" e distância de 2,35 m., confrontando neste trecho com **AREIA BRANCA**, até o vértice 780, de coordenadas N 8.583.150,010 m. e E 570.862,233 m.; deste, segue com azimute de 188°17'22" e distância de 8,32 m., confrontando neste trecho com **AREIA BRANCA**, até o vértice 781, de coordenadas N 8.583.141,779 m. e E 570.861,034 m.; deste, segue com azimute de 188°17'22" e distância de 8,84 m., confrontando neste trecho com **AREIA BRANCA**, até o vértice 782, de coordenadas N 8.583.133,029 m. e E 570.859,759 m.; deste, segue com azimute de 188°17'22" e distância de 1,18 m., confrontando neste trecho com **AREIA BRANCA**, até o vértice 783, de coordenadas N 8.583.131,859 m. e E 570.859,589 m.; deste, segue com azimute de 188°17'22" e distância de 8,93 m., confrontando neste trecho com **AREIA BRANCA**, até o vértice 784, de coordenadas N 8.583.123,025 m. e E 570.858,302 m.; deste, segue com azimute de 188°17'22" e distância de 13,94 m., confrontando neste trecho com **AREIA BRANCA**, até o vértice 785, de coordenadas N 8.583.109,227 m. e E 570.856,291 m.; deste, segue com azimute de 183°34'35" e distância de 0,00 m., confrontando neste trecho com **AREIA BRANCA**, até o vértice 785, de coordenadas N 8.583.109,227 m. e E 570.856,291 m.; deste, segue com azimute de 188°17'22" e distância de 13,49 m., confrontando neste trecho com **AREIA BRANCA**, até o vértice 786, de coordenadas N 8.583.095,880 m. e E 570.854,347 m.; deste, segue com azimute de 188°17'22" e distância de 0,62 m., confrontando neste trecho com **AREIA BRANCA**, até o vértice 787, de coordenadas N 8.583.095,271 m. e E 570.854,258 m.; deste, segue com azimute de 188°17'22" e distância de 54,35 m., confrontando neste trecho com **AREIA BRANCA**, até o vértice 788, de coordenadas N 8.583.041,485 m. e E 570.846,422 m.; deste, segue com azimute de 188°17'22" e distância de 1,34 m., confrontando neste trecho com **AREIA BRANCA**, até o vértice 789, de coordenadas N 8.583.040,164 m. e E 570.846,229 m.; deste, segue com azimute de 188°17'22" e distância de 54,42 m., confrontando neste trecho com **AREIA BRANCA**, até o vértice 790, de coordenadas N 8.582.986,309 m. e E 570.838,383 m.; deste, segue com azimute de 188°17'22" e distância de 1,32 m., confrontando neste trecho com **AREIA BRANCA**, até o vértice 791, de coordenadas N 8.582.984,998 m. e E 570.838,192 m.; deste, segue com azimute de 188°17'22" e distância de 43,11 m., confrontando neste trecho com **AREIA BRANCA**, até o vértice 792, de coordenadas N 8.582.942,338 m. e E 570.831,977 m.; deste, segue com azimute de 188°17'22" e distância de 1,79 m., confrontando neste trecho com **AREIA BRANCA**, até o vértice 793, de coordenadas N 8.582.940,563 m. e E 570.831,718 m.; deste, segue com azimute de 188°17'22" e distância de 49,03 m., confrontando neste trecho com **AREIA BRANCA**, até o vértice 794, de coordenadas N 8.582.892,043 m. e E 570.824,649 m.; deste, segue com azimute de 188°17'22" e distância de 1,29 m., confrontando neste trecho com



## PREFEITURA MUNICIPAL DE LAURO DE FREITAS

**AREIA BRANCA**, até o vértice **795**, de coordenadas **N 8.582.890,763 m.** e **E 570.824,462 m.**; deste, segue com azimute de **188°17'22"** e distância de **52,96 m.**, confrontando neste trecho com **AREIA BRANCA**, até o vértice **796**, de coordenadas **N 8.582.838,356 m.** e **E 570.816,827 m.**; deste, segue com azimute de **188°17'22"** e distância de **1,21 m.**, confrontando neste trecho com **AREIA BRANCA**, até o vértice **797**, de coordenadas **N 8.582.837,154 m.** e **E 570.816,652 m.**; deste, segue com azimute de **188°17'22"** e distância de **97,95 m.**, confrontando neste trecho com **AREIA BRANCA**, até o vértice **798**, de coordenadas **N 8.582.740,229 m.** e **E 570.802,530 m.**; deste, segue com azimute de **188°17'22"** e distância de **66,06 m.**, confrontando neste trecho com **AREIA BRANCA**, até o vértice **799**, de coordenadas **N 8.582.674,857 m.** e **E 570.793,006 m.**; deste, segue com azimute de **193°27'09"** e distância de **46,77 m.**, confrontando neste trecho com **AREIA BRANCA**, até o vértice **800**, de coordenadas **N 8.582.629,371 m.** e **E 570.782,126m.**; deste, segue com azimute de **193°27'09"** e distância de **15,90 m.**, confrontando neste trecho com **AREIA BRANCA**, até o vértice **801**, de coordenadas **N 8.582.613,909 m.** e **E 570.778,427 m.**; deste, segue com azimute de **199°12'13"** e distância de **58,54 m.**, confrontando neste trecho com **AREIA BRANCA**, até o vértice **802**, de coordenadas **N 8.582.558,630 m.** e **E 570.759,173 m.**; deste, segue com azimute de **202°37'12"** e distância de **55,12 m.**, confrontando neste trecho com **AREIA BRANCA**, até o vértice **803**, de coordenadas **N 8.582.507,750 m.** e **E 570.737,973 m.**; deste, segue com azimute de **206°30'32"** e distância de **35,25 m.**, confrontando neste trecho com **AREIA BRANCA**, até o vértice **804**, de coordenadas **N 8.582.476,206 m.** e **E 570.722,240 m.**; deste, segue com azimute de **211°03'27"** e distância de **63,60 m.**, confrontando neste trecho com **AREIA BRANCA**, até o vértice **805**, de coordenadas **N 8.582.421,720 m.** e **E 570.689,427m.**; deste, segue com azimute de **200°42'05"** e distância de **3,95 m.**, confrontando neste trecho com **AREIA BRANCA**, até o vértice **806**, de coordenadas **N 8.582.418,022 m.** e **E 570.688,029 m.**; deste, segue com azimute de **216°55'41"** e distância de **6,95 m.**, confrontando neste trecho com **AREIA BRANCA**, até o vértice **807**, de coordenadas **N 8.582.412,468 m.** e **E 570.683,855 m.**; deste, segue com azimute de **211°03'27"** e distância de **13,97 m.**, confrontando neste trecho com **AREIA BRANCA**, até o vértice **808**, de coordenadas **N 8.582.400,501 m.** e **E 570.676,648 m.**; deste, segue com azimute de **216°53'35"** e distância de **31,45 m.**, confrontando neste trecho com **AREIA BRANCA**, até o vértice **809**, de coordenadas **N 8.582.375,349 m.** e **E 570.657,768 m.**; deste, segue com azimute de **216°53'35"** e distância de **10,84 m.**, confrontando neste trecho com **AREIA BRANCA**, até o vértice **810**, de coordenadas **N 8.582.366,677 m.** e **E 570.651,259 m.**; deste, segue com azimute de **216°53'35"** e distância de **22,66 m.**, confrontando neste trecho com **AREIA BRANCA**, até o vértice **811**, de coordenadas **N 8.582.348,551 m.** e **E 570.637,653 m.**; deste, segue com azimute de **216°51'23"** e distância de **71,75 m.**, confrontando neste trecho com **AREIA BRANCA**, até o vértice **812**, de coordenadas **N 8.582.291,142 m.** e **E 570.594,618 m.**; deste, segue com azimute de **217°17'41"** e distância de **185,82 m.**, confrontando neste trecho com **AREIA BRANCA**, até o vértice **813**, de coordenadas **N 8.582.143,316 m.** e **E 570.482,026 m.**; deste, segue com azimute de **219°12'26"** e distância de **9,28 m.**, confrontando neste trecho com **AREIA BRANCA**, até o vértice **814**, de coordenadas **N 8.582.136,127 m.** e **E 570.476,161 m.**; deste, segue com azimute de **216°55'41"** e distância de **30,55 m.**, confrontando neste trecho com **AREIA BRANCA**, até o vértice **815**, de coordenadas **N 8.582.111,703 m.** e **E 570.457,805 m.**; deste, segue com azimute de **216°55'41"** e distância de **17,83 m.**, confrontando neste trecho com **AREIA BRANCA**, até o vértice **816**, de coordenadas **N 8.582.097,450 m.** e **E 570.447,092 m.**; deste, segue com azimute de



**PREFEITURA MUNICIPAL DE  
LAURO DE FREITAS**

217°17'41" e distância de 126,83 m., confrontando neste trecho com **AREIA BRANCA**, até o vértice **817**, de coordenadas N **8.581.996,556** m. e E **570.370,246** m.; deste, segue com azimute de 217°17'41" e distância de 4,79 m., confrontando neste trecho com **AREIA BRANCA**, até o vértice **818**, de coordenadas N **8.581.992,743** m. e E **570.367,342** m.; deste, segue com azimute de 217°17'41" e distância de 171,02 m., confrontando neste trecho com **AREIA BRANCA**, até o vértice **819**, de coordenadas N **8.581.856,689** m. e E **570.263,716** m.; deste, segue com azimute de 217°17'41" e distância de 5,47 m., confrontando neste trecho com **AREIA BRANCA**, até o vértice **820**, de coordenadas N **8.581.852,339** m. e E **570.260,403** m.; deste, segue com azimute de 217°14'11" e distância de 224,71 m., confrontando neste trecho com **AREIA BRANCA**, até o vértice **821**, de coordenadas N **8.581.673,439** m. e E **570.124,432** m.; deste, segue com azimute de 217°14'11" e distância de 6,14 m., confrontando neste trecho com **AREIA BRANCA**, até o vértice **822**, de coordenadas N **8.581.668,547** m. e E **570.120,714** m.; deste, segue com azimute de 217°14'11" e distância de 253,62 m., confrontando neste trecho com **AREIA BRANCA**, até o vértice **823**, de coordenadas N **8.581.466,625** m. e E **569.967,245** m.; deste, segue com azimute de 217°14'11" e distância de 17,25 m., confrontando neste trecho com **AREIA BRANCA**, até o vértice **824**, de coordenadas N **8.581.452,889** m. e E **569.956,805** m.; deste, segue com azimute de 217°14'11" e distância de 96,25 m., confrontando neste trecho com **AREIA BRANCA**, até o vértice **825**, de coordenadas N **8.581.376,260** m. e E **569.898,565** m.; deste, segue com azimute de 217°14'11" e distância de 19,51 m., confrontando neste trecho com **AREIA BRANCA**, até o vértice **826**, de coordenadas N **8.581.360,730** m. e E **569.886,761** m.; deste, segue com azimute de 217°14'11" e distância de 17,56 m., confrontando neste trecho com **AREIA BRANCA**, até o vértice **827**, de coordenadas N **8.581.346,752** m. e E **569.876,137** m.; deste, segue com azimute de 217°14'11" e distância de 21,69 m., confrontando neste trecho com **AREIA BRANCA**, até o vértice **828**, de coordenadas N **8.581.329,486** m. e E **569.863,014** m.; deste, segue com azimute de 217°14'11" e distância de 25,25 m., confrontando neste trecho com **AREIA BRANCA**, até o vértice **829**, de coordenadas N **8.581.309,380** m. e E **569.847,733** m.; deste, segue com azimute de 217°14'11" e distância de 73,73 m., confrontando neste trecho com **AREIA BRANCA**, até o vértice **830**, de coordenadas N **8.581.250,681** m. e E **569.803,119** m.; deste, segue com azimute de 217°14'11" e distância de 4,43 m., confrontando neste trecho com **AREIA BRANCA**, até o vértice **831**, de coordenadas N **8.581.247,156** m. e E **569.800,441** m.; deste, segue com azimute de 217°14'11" e distância de 30,92 m., confrontando neste trecho com **AREIA BRANCA**, até o vértice **548**, de coordenadas N **8.581.222,541** m. e E **569.781,732** m.; deste, segue com azimute de 313°07'52" e distância de 2,30 m., confrontando neste trecho com **LIMITE INTERMUNICIPAL (LAURO DE FREITAS - SALVADOR)**, até o vértice **549**, de coordenadas N **8.581.224,111** m. e E **569.780,056** m.; deste, segue com azimute de 313°07'53" e distância de 0,83 m., confrontando neste trecho com **LIMITE INTERMUNICIPAL (LAURO DE FREITAS - SALVADOR)**, até o vértice **550**, de coordenadas N **8.581.224,680** m. e E **569.779,449** m.; deste, segue com azimute de 313°07'52" e distância de 1,03 m., confrontando neste trecho com **LIMITE INTERMUNICIPAL (LAURO DE FREITAS - SALVADOR)**, até o vértice **551**, de coordenadas N **8.581.225,381** m. e E **569.778,700** m.; deste, segue com azimute de 313°07'52" e distância de 266,32 m., confrontando neste trecho com **LIMITE INTERMUNICIPAL (LAURO DE FREITAS - SALVADOR)**, até o vértice **552**, de coordenadas N **8.581.407,459** m. e E **569.584,339** m.; deste, segue com azimute de 293°29'55" e distância de 324,86 m., confrontando neste trecho com **LIMITE**



## PREFEITURA MUNICIPAL DE LAURO DE FREITAS

**INTERMUNICIPAL (LAURO DE FREITAS - SALVADOR)**, até o vértice **553**, de coordenadas N **8.581.536,988** m. e E **569.286,423** m.; deste, segue com azimute de **312°14'21"** e distância de **137,63** m., confrontando neste trecho com **LIMITE INTERMUNICIPAL (LAURO DE FREITAS - SALVADOR)**, até o vértice **554**, de coordenadas N **8.581.629,509** m. e E **569.184,527** m.; deste, segue com azimute de **305°18'41"** e distância de **42,82** m., confrontando neste trecho com **LIMITE INTERMUNICIPAL (LAURO DE FREITAS - SALVADOR)**, até o vértice **555**, de coordenadas N **8.581.654,257** m. e E **569.149,588** m.; deste, segue com azimute de **300°27'56"** e distância de **100,50** m., confrontando neste trecho com **LIMITE INTERMUNICIPAL (LAURO DE FREITAS - SALVADOR)**, até o vértice **556**, de coordenadas N **8.581.705,211** m. e E **569.062,967** m.; deste, segue com azimute de **306°25'20"** e distância de **93,17** m., confrontando neste trecho com **LIMITE INTERMUNICIPAL (LAURO DE FREITAS - SALVADOR)**, até o vértice **557**, de coordenadas N **8.581.760,532** m. e E **568.987,993** m.; deste, segue com azimute de **309°24'02"** e distância de **52,75** m., confrontando neste trecho com **LIMITE INTERMUNICIPAL (LAURO DE FREITAS - SALVADOR)**, até o vértice **558**, de coordenadas N **8.581.794,015** m. e E **568.947,230** m.; deste, segue com azimute de **301°11'06"** e distância de **32,33** m., confrontando neste trecho com **LIMITE INTERMUNICIPAL (LAURO DE FREITAS - SALVADOR)**, até o vértice **559**, de coordenadas N **8.581.810,757** m. e E **568.919,570** m.; deste, segue com azimute de **300°39'02"** e distância de **45,69** m., confrontando neste trecho com **LIMITE INTERMUNICIPAL (LAURO DE FREITAS - SALVADOR)**, até o vértice **560**, de coordenadas N **8.581.834,050** m. e E **568.880,263** m.; deste, segue com azimute de **294°13'40"** e distância de **31,93** m., confrontando neste trecho com **LIMITE INTERMUNICIPAL (LAURO DE FREITAS - SALVADOR)**, até o vértice **561**, de coordenadas N **8.581.847,152** m. e E **568.851,146** m.; deste, segue com azimute de **302°00'20"** e distância de **27,47** m., confrontando neste trecho com **LIMITE INTERMUNICIPAL (LAURO DE FREITAS - SALVADOR)**, até o vértice **562**, de coordenadas N **8.581.861,710** m. e E **568.827,854** m.; deste, segue com azimute de **309°59'12"** e distância de **29,45** m., confrontando neste trecho com **LIMITE INTERMUNICIPAL (LAURO DE FREITAS - SALVADOR)**, até o vértice **563**, de coordenadas N **8.581.880,636** m. e E **568.805,288** m.; deste, segue com azimute de **320°27'50"** e distância de **59,46** m., confrontando neste trecho com **LIMITE INTERMUNICIPAL (LAURO DE FREITAS - SALVADOR)**, até o vértice **564**, de coordenadas N **8.581.926,494** m. e E **568.767,437** m.; deste, segue com azimute de **313°17'55"** e distância de **52,01** m., confrontando neste trecho com **LIMITE INTERMUNICIPAL (LAURO DE FREITAS - SALVADOR)**, até o vértice **565**, de coordenadas N **8.581.962,161** m. e E **568.729,586**m.; deste, segue com azimute de **308°12'39"** e distância de **43,54** m., confrontando neste trecho com **LIMITE INTERMUNICIPAL (LAURO DE FREITAS - SALVADOR)**, até o vértice **566**, de coordenadas N **8.581.989,094** m. e E **568.695,375** m.; deste, segue com azimute de **287°55'42"** e distância de **26,01** m., confrontando neste trecho com **LIMITE INTERMUNICIPAL (LAURO DE FREITAS - SALVADOR)**, até o vértice **567**, de coordenadas N **8.581.997,101** m. e E **568.670,626** m.; deste, segue com azimute de **264°28'20"** e distância de **22,67** m., confrontando neste trecho com **LIMITE INTERMUNICIPAL (LAURO DE FREITAS - SALVADOR)**, até o vértice **568**, de coordenadas N **8.581.994,917** m. e E **568.648,061** m.; deste, segue com azimute de

**PREFEITURA MUNICIPAL DE  
LAURO DE FREITAS**

259°30'30" e distância de 39,98 m., confrontando neste trecho com **LIMITE INTERMUNICIPAL (LAURO DE FREITAS - SALVADOR)**, até o vértice **569**, de coordenadas N **8.581.987,638** m. e E **568.608,754** m.; deste, segue com azimute de 251°01'47" e distância de 73,89 m., confrontando neste trecho com **LIMITE INTERMUNICIPAL (LAURO DE FREITAS - SALVADOR)**, até o vértice **570**, de coordenadas N **8.581.963,617** m. e E **568.538,875** m.; deste, segue com azimute de 248°59'49" e distância de 87,33 m., confrontando neste trecho com **LIMITE INTERMUNICIPAL (LAURO DE FREITAS - SALVADOR)**, até o vértice **571**, de coordenadas N **8.581.932,317** m. e E **568.457,350** m.; deste, segue com azimute de 256°57'15" e distância de 61,27 m., confrontando neste trecho com **LIMITE INTERMUNICIPAL (LAURO DE FREITAS - SALVADOR)**, até o vértice **572**, de coordenadas N **8.581.918,487** m. e E **568.397,662** m.; deste, segue com azimute de 255°29'59" e distância de 43,61 m., confrontando neste trecho com **LIMITE INTERMUNICIPAL (LAURO DE FREITAS - SALVADOR)**, até o vértice **573**, de coordenadas N **8.581.907,568** m. e E **568.355,443** m.; deste, segue com azimute de 251°33'55" e distância de 20,72 m., confrontando neste trecho com **LIMITE INTERMUNICIPAL (LAURO DE FREITAS - SALVADOR)**, até o vértice **574**, de coordenadas N **8.581.901,017** m. e E **568.335,790** m.; deste, segue com azimute de 275°11'40" e distância de 16,08 m., confrontando neste trecho com **LIMITE INTERMUNICIPAL (LAURO DE FREITAS - SALVADOR)**, até o vértice **575**, de coordenadas N **8.581.902,473** m. e E **568.319,776** m.; deste, segue com azimute de 291°02'16" e distância de 10,14 m., confrontando neste trecho com **LIMITE INTERMUNICIPAL (LAURO DE FREITAS - SALVADOR)**, até o vértice **576**, de coordenadas N **8.581.906,113** m. e E **568.310,313** m.; deste, segue com azimute de 317°23'09" e distância de 24,73 m., confrontando neste trecho com **LIMITE INTERMUNICIPAL (LAURO DE FREITAS - SALVADOR)**, até o vértice **577**, de coordenadas N **8.581.924,310** m. e E **568.293,571** m.; deste, segue com azimute de 318°00'45" e distância de 19,59 m., confrontando neste trecho com **LIMITE INTERMUNICIPAL (LAURO DE FREITAS - SALVADOR)**, até o vértice **578**, de coordenadas N **8.581.938,868** m. e E **568.280,469** m.; deste, segue com azimute de 299°28'34" e distância de 19,23 m., confrontando neste trecho com **LIMITE INTERMUNICIPAL (LAURO DE FREITAS - SALVADOR)**, até o vértice **579**, de coordenadas N **8.581.948,331** m. e E **568.263,727** m.; deste, segue com azimute de 300°20'36" e distância de 34,58 m., confrontando neste trecho com **LIMITE INTERMUNICIPAL (LAURO DE FREITAS - SALVADOR)**, até o vértice **580**, de coordenadas N **8.581.965,801** m. e E **568.233,883** m.; deste, segue com azimute de 320°47'34" e distância de 35,70 m., confrontando neste trecho com **LIMITE INTERMUNICIPAL (LAURO DE FREITAS - SALVADOR)**, até o vértice **581**, de coordenadas N **8.581.993,461** m. e E **568.211,318** m.; deste, segue com azimute de 325°13'20" e distância de 31,90 m., confrontando neste trecho com **LIMITE INTERMUNICIPAL (LAURO DE FREITAS - SALVADOR)**, até o vértice **582**, de coordenadas N **8.582.019,666** m. e E **568.193,120** m.; deste, segue com azimute de 344°52'33" e distância de 27,90 m., confrontando neste trecho com **LIMITE INTERMUNICIPAL (LAURO DE FREITAS - SALVADOR)**, até o vértice **583**, de coordenadas N **8.582.046,598** m. e E **568.185,841** m.; deste, segue com azimute de 317°29'22" e distância de 35,55 m., confrontando neste trecho com **LIMITE INTERMUNICIPAL (LAURO DE FREITAS - SALVADOR)**, até o vértice **584**, de





## PREFEITURA MUNICIPAL DE LAURO DE FREITAS

coordenadas N 8.582.072,803 m. e E 568.161,820 m.; deste, segue com azimute de 313°38'10" e distância de 43,25 m., confrontando neste trecho com **LIMITE INTERMUNICIPAL (LAURO DE FREITAS - SALVADOR)**, até o vértice 585, de coordenadas N 8.582.102,647 m. e E 568.130,520 m.; deste, segue com azimute de 305°27'35" e distância de 124,22 m., confrontando neste trecho com **LIMITE INTERMUNICIPAL (LAURO DE FREITAS - SALVADOR)**, até o vértice 586, de coordenadas N 8.582.174,710 m. e E 568.029,341 m.; deste, segue com azimute de 298°29'44" e distância de 115,95 m., confrontando neste trecho com **LIMITE INTERMUNICIPAL (LAURO DE FREITAS - SALVADOR)**, até o vértice 587, de coordenadas N 8.582.230,030 m. e E 567.927,435 m.; deste, segue com azimute de 293°43'13" e distância de 104,95 m., confrontando neste trecho com **LIMITE INTERMUNICIPAL (LAURO DE FREITAS - SALVADOR)**, até o vértice 588, de coordenadas N 8.582.272,249 m. e E 567.831,351 m.; deste, segue com azimute de 302°29'45" e distância de 103,05 m., confrontando neste trecho com **LIMITE INTERMUNICIPAL (LAURO DE FREITAS - SALVADOR)**, até o vértice 589, de coordenadas N 8.582.327,609 m. e E 567.744,439 m.; deste, segue com azimute de 300°41'59" e distância de 129,10 m., confrontando neste trecho com **LIMITE INTERMUNICIPAL (LAURO DE FREITAS - SALVADOR)**, até o vértice 590, de coordenadas N 8.582.393,520 m. e E 567.633,433m.; deste, segue com azimute de 297°45'31" e distância de 74,48 m., confrontando neste trecho com **LIMITE INTERMUNICIPAL (LAURO DE FREITAS - SALVADOR)**, até o vértice 591, de coordenadas N 8.582.428,209 m. e E 567.567,522 m.; deste, segue com azimute de 274°05'08" e distância de 48,69 m., confrontando neste trecho com **LIMITE INTERMUNICIPAL (LAURO DE FREITAS - SALVADOR)**, até o vértice 592, de coordenadas N 8.582.431,678 m. e E 567.518,957 m.; deste, segue com azimute de 255°15'24" e distância de 68,15 m., confrontando neste trecho com **LIMITE INTERMUNICIPAL (LAURO DE FREITAS - SALVADOR)**, até o vértice 593, de coordenadas N 8.582.414,333 m. e E 567.453,047 m.; deste, segue com azimute de 259°10'26" e distância de 52,36 m., confrontando neste trecho com **LIMITE INTERMUNICIPAL (LAURO DE FREITAS - SALVADOR)**, até o vértice 594, de coordenadas N 8.582.404,499 m. e E 567.401,619 m.; deste, segue com azimute de 62°39'46" e distância de 602,14 m., confrontando neste trecho com **LIMITE INTERMUNICIPAL (LAURO DE FREITAS - SIMÕES FILHO)**, até o vértice 595, de coordenadas N 8.582.681,017 m. e E 567.936,514 m.; deste, segue com azimute de 22°35'19" e distância de 20,30 m., confrontando neste trecho com **LIMITE INTERMUNICIPAL (LAURO DE FREITAS - SIMÕES FILHO)**, até o vértice 596, de coordenadas N 8.582.699,762 m. e E 567.944,313 m.; deste, segue com azimute de 24°55'36" e distância de 18,49 m., confrontando neste trecho com **LIMITE INTERMUNICIPAL (LAURO DE FREITAS - SIMÕES FILHO)**, até o vértice 597, de coordenadas N 8.582.716,531 m. e E 567.952,106 m.; deste, segue com azimute de 38°29'05" e distância de 17,22 m., confrontando neste trecho com **LIMITE INTERMUNICIPAL (LAURO DE FREITAS - SIMÕES FILHO)**, até o vértice 598, de coordenadas N 8.582.730,010 m. e E 567.962,822 m.; deste, segue com azimute de 46°53'27" e distância de 20,71 m., confrontando neste trecho com **LIMITE INTERMUNICIPAL (LAURO DE FREITAS - SIMÕES FILHO)**, até o vértice 599, de coordenadas N 8.582.744,164 m. e E 567.977,943 m.; deste, segue com azimute de 44°35'56" e distância de 27,34 m., confrontando neste trecho com **LIMITE**



**PREFEITURA MUNICIPAL DE  
LAURO DE FREITAS**

**INTERMUNICIPAL (LAURO DE FREITAS - SIMÕES FILHO)**, até o vértice **600**, de coordenadas N **8.582.763,630** m. e E **567.997,138** m.; deste, segue com azimute de **40°12'25"** e distância de **16,23** m., confrontando neste trecho com **LIMITE INTERMUNICIPAL (LAURO DE FREITAS - SIMÕES FILHO)**, até o vértice **601**, de coordenadas N **8.582.776,022** m. e E **568.007,613** m.; deste, segue com azimute de **27°27'18"** e distância de **12,64** m., confrontando neste trecho com **LIMITE INTERMUNICIPAL (LAURO DE FREITAS - SIMÕES FILHO)**, até o vértice **602**, de coordenadas N **8.582.787,243** m. e E **568.013,442** m.; deste, segue com azimute de **22°44'31"** e distância de **21,14** m., confrontando neste trecho com **LIMITE INTERMUNICIPAL (LAURO DE FREITAS - SIMÕES FILHO)**, até o vértice **603**, de coordenadas N **8.582.806,735** m. e E **568.021,613** m.; deste, segue com azimute de **22°22'40"** e distância de **23,00** m., confrontando neste trecho com **LIMITE INTERMUNICIPAL (LAURO DE FREITAS - SIMÕES FILHO)**, até o vértice **604**, de coordenadas N **8.582.828,001** m. e E **568.030,369** m.; deste, segue com azimute de **28°52'45"** e distância de **22,93** m., confrontando neste trecho com **LIMITE INTERMUNICIPAL (LAURO DE FREITAS - SIMÕES FILHO)**, até o vértice **605**, de coordenadas N **8.582.848,078** m. e E **568.041,442** m.; deste, segue com azimute de **39°24'51"** e distância de **13,75** m., confrontando neste trecho com **LIMITE INTERMUNICIPAL (LAURO DE FREITAS - SIMÕES FILHO)**, até o vértice **606**, de coordenadas N **8.582.858,700** m. e E **568.050,172** m.; deste, segue com azimute de **56°27'51"** e distância de **18,13** m., confrontando neste trecho com **LIMITE INTERMUNICIPAL (LAURO DE FREITAS - SIMÕES FILHO)**, até o vértice **607**, de coordenadas N **8.582.868,715** m. e E **568.065,283** m.; deste, segue com azimute de **76°10'54"** e distância de **24,51** m., confrontando neste trecho com **LIMITE INTERMUNICIPAL (LAURO DE FREITAS - SIMÕES FILHO)**, até o vértice **608**, de coordenadas N **8.582.874,570** m. e E **568.089,087** m.; deste, segue com azimute de **78°15'52"** e distância de **37,36** m., confrontando neste trecho com **LIMITE INTERMUNICIPAL (LAURO DE FREITAS - SIMÕES FILHO)**, até o vértice **609**, de coordenadas N **8.582.882,168** m. e E **568.125,661** m.; deste, segue com azimute de **72°25'33"** e distância de **40,81** m., confrontando neste trecho com **LIMITE INTERMUNICIPAL (LAURO DE FREITAS - SIMÕES FILHO)**, até o vértice **610**, de coordenadas N **8.582.894,491** m. e E **568.164,568** m.; deste, segue com azimute de **67°12'41"** e distância de **33,39** m., confrontando neste trecho com **LIMITE INTERMUNICIPAL (LAURO DE FREITAS - SIMÕES FILHO)**, até o vértice **611**, de coordenadas N **8.582.907,424** m. e E **568.195,353** m.; deste, segue com azimute de **63°08'24"** e distância de **32,56** m., confrontando neste trecho com **LIMITE INTERMUNICIPAL (LAURO DE FREITAS - SIMÕES FILHO)**, até o vértice **612**, de coordenadas N **8.582.922,136** m. e E **568.224,401** m.; deste, segue com azimute de **67°01'21"** e distância de **46,69** m., confrontando neste trecho com **LIMITE INTERMUNICIPAL (LAURO DE FREITAS - SIMÕES FILHO)**, até o vértice **613**, de coordenadas N **8.582.940,361** m. e E **568.267,384** m.; deste, segue com azimute de **70°50'05"** e distância de **59,02** m., confrontando neste trecho com **LIMITE INTERMUNICIPAL (LAURO DE FREITAS - SIMÕES FILHO)**, até o vértice **614**, de coordenadas N **8.582.959,738** m. e E **568.323,136** m.; deste, segue com azimute de **71°22'42"** e distância de **34,93** m., confrontando neste trecho com **LIMITE INTERMUNICIPAL (LAURO DE FREITAS - SIMÕES FILHO)**, até o vértice **615**, de coordenadas N **8.582.970,892** m. e E **568.356,237** m.; deste, segue com azimute de **76°23'48"** e distância de **29,87** m., confrontando neste trecho com **LIMITE**



## PREFEITURA MUNICIPAL DE LAURO DE FREITAS

**INTERMUNICIPAL (LAURO DE FREITAS - SIMÕES FILHO)**, até o vértice **616**, de coordenadas N **8.582.977,917** m. e E **568.385,267** m.; deste, segue com azimute de **83°01'39"** e distância de **28,65** m., confrontando neste trecho com **LIMITE INTERMUNICIPAL (LAURO DE FREITAS - SIMÕES FILHO)**, até o vértice **617**, de coordenadas N **8.582.981,395** m. e E **568.413,708** m.; deste, segue com azimute de **84°09'05"** e distância de **39,67** m., confrontando neste trecho com **LIMITE INTERMUNICIPAL (LAURO DE FREITAS - SIMÕES FILHO)**, até o vértice **618**, de coordenadas N **8.582.985,438** m. e E **568.453,175** m.; deste, segue com azimute de **91°53'28"** e distância de **58,05** m., confrontando neste trecho com **LIMITE INTERMUNICIPAL (LAURO DE FREITAS - SIMÕES FILHO)**, até o vértice **619**, de coordenadas N **8.582.983,522** m. e E **568.511,196** m.; deste, segue com azimute de **96°55'12"** e distância de **35,06** m., confrontando neste trecho com **LIMITE INTERMUNICIPAL (LAURO DE FREITAS - SIMÕES FILHO)**, até o vértice **620**, de coordenadas N **8.582.979,298** m. e E **568.546,001** m.; deste, segue com azimute de **100°24'31"** e distância de **26,54** m., confrontando neste trecho com **LIMITE INTERMUNICIPAL (LAURO DE FREITAS - SIMÕES FILHO)**, até o vértice **621**, de coordenadas N **8.582.974,504** m. e E **568.572,101** m.; deste, segue com azimute de **103°50'06"** e distância de **27,47** m., confrontando neste trecho com **LIMITE INTERMUNICIPAL (LAURO DE FREITAS - SIMÕES FILHO)**, até o vértice **622**, de coordenadas N **8.582.967,934** m. e E **568.598,776** m.; deste, segue com azimute de **109°16'19"** e distância de **28,87** m., confrontando neste trecho com **LIMITE INTERMUNICIPAL (LAURO DE FREITAS - SIMÕES FILHO)**, até o vértice **623**, de coordenadas N **8.582.958,407** m. e E **568.626,025** m.; deste, segue com azimute de **100°02'58"** e distância de **20,62** m., confrontando neste trecho com **LIMITE INTERMUNICIPAL (LAURO DE FREITAS - SIMÕES FILHO)**, até o vértice **624**, de coordenadas N **8.582.954,809** m. e E **568.646,325** m.; deste, segue com azimute de **95°57'34"** e distância de **11,67** m., confrontando neste trecho com **LIMITE INTERMUNICIPAL (LAURO DE FREITAS - SIMÕES FILHO)**, até o vértice **625**, de coordenadas N **8.582.953,598** m. e E **568.657,927** m.; deste, segue com azimute de **55°20'57"** e distância de **15,54** m., confrontando neste trecho com **LIMITE INTERMUNICIPAL (LAURO DE FREITAS - SIMÕES FILHO)**, até o vértice **626**, de coordenadas N **8.582.962,436** m. e E **568.670,714** m.; deste, segue com azimute de **63°56'45"** e distância de **18,75** m., confrontando neste trecho com **LIMITE INTERMUNICIPAL (LAURO DE FREITAS - SIMÕES FILHO)**, até o vértice **627**, de coordenadas N **8.582.970,673** m. e E **568.687,562** m.; deste, segue com azimute de **72°35'27"** e distância de **17,65** m., confrontando neste trecho com **LIMITE INTERMUNICIPAL (LAURO DE FREITAS - SIMÕES FILHO)**, até o vértice **628**, de coordenadas N **8.582.975,954** m. e E **568.704,402** m.; deste, segue com azimute de **91°51'26"** e distância de **19,74** m., confrontando neste trecho com **LIMITE INTERMUNICIPAL (LAURO DE FREITAS - SIMÕES FILHO)**, até o vértice **629**, de coordenadas N **8.582.975,314** m. e E **568.724,129** m.; deste, segue com azimute de **90°08'25"** e distância de **16,25** m., confrontando neste trecho com **LIMITE INTERMUNICIPAL (LAURO DE FREITAS - SIMÕES FILHO)**, até o vértice **630**, de coordenadas N **8.582.975,274** m. e E **568.740,376** m.; deste, segue com azimute de **69°00'28"** e distância de **18,04** m., confrontando neste trecho com **LIMITE INTERMUNICIPAL (LAURO DE FREITAS - SIMÕES FILHO)**, até o vértice **631**, de coordenadas N **8.582.981,737** m. e E **568.757,219** m.; deste, segue com azimute de

**PREFEITURA MUNICIPAL DE  
LAURO DE FREITAS**

52°26'05" e distância de 21,27 m., confrontando neste trecho com **LIMITE INTERMUNICIPAL (LAURO DE FREITAS - SIMÕES FILHO)**, até o vértice **632**, de coordenadas N **8.582.994,704** m. e E **568.774,078** m.; deste, segue com azimute de 39°50'43" e distância de 19,98 m., confrontando neste trecho com **LIMITE INTERMUNICIPAL (LAURO DE FREITAS - SIMÕES FILHO)**, até o vértice **633**, de coordenadas N **8.583.010,046** m. e E **568.786,882** m.; deste, segue com azimute de 18°15'14" e distância de 18,66 m., confrontando neste trecho com **LIMITE INTERMUNICIPAL (LAURO DE FREITAS - SIMÕES FILHO)**, até o vértice **634**, de coordenadas N **8.583.027,771** m. e E **568.792,728** m.; deste, segue com azimute de 9°25'46" e distância de 32,35 m., confrontando neste trecho com **LIMITE INTERMUNICIPAL (LAURO DE FREITAS - SIMÕES FILHO)**, até o vértice **635**, de coordenadas N **8.583.059,687** m. e E **568.798,028** m.; deste, segue com azimute de 11°33'46" e distância de 20,51 m., confrontando neste trecho com **LIMITE INTERMUNICIPAL (LAURO DE FREITAS - SIMÕES FILHO)**, até o vértice **636**, de coordenadas N **8.583.079,781** m. e E **568.802,139** m.; deste, segue com azimute de 30°37'49" e distância de 20,59 m., confrontando neste trecho com **LIMITE INTERMUNICIPAL (LAURO DE FREITAS - SIMÕES FILHO)**, até o vértice **637**, de coordenadas N **8.583.097,494** m. e E **568.812,628** m.; deste, segue com azimute de 38°16'31" e distância de 18,79 m., confrontando neste trecho com **LIMITE INTERMUNICIPAL (LAURO DE FREITAS - SIMÕES FILHO)**, até o vértice **638**, de coordenadas N **8.583.112,248** m. e E **568.824,269** m.; deste, segue com azimute de 55°57'02" e distância de 21,04 m., confrontando neste trecho com **LIMITE INTERMUNICIPAL (LAURO DE FREITAS - SIMÕES FILHO)**, até o vértice **639**, de coordenadas N **8.583.124,031** m. e E **568.841,706** m.; deste, segue com azimute de 70°15'41" e distância de 19,13 m., confrontando neste trecho com **LIMITE INTERMUNICIPAL (LAURO DE FREITAS - SIMÕES FILHO)**, até o vértice **640**, de coordenadas N **8.583.130,491** m. e E **568.859,709** m.; deste, segue com azimute de 60°28'53" e distância de 22,70 m., confrontando neste trecho com **LIMITE INTERMUNICIPAL (LAURO DE FREITAS - SIMÕES FILHO)**, até o vértice **641**, de coordenadas N **8.583.141,677** m. e E **568.879,466** m.; deste, segue com azimute de 56°34'29" e distância de 29,94 m., confrontando neste trecho com **LIMITE INTERMUNICIPAL (LAURO DE FREITAS - SIMÕES FILHO)**, até o vértice **642**, de coordenadas N **8.583.158,172** m. e E **568.904,457** m.; deste, segue com azimute de 58°50'10" e distância de 42,11 m., confrontando neste trecho com **LIMITE INTERMUNICIPAL (LAURO DE FREITAS - SIMÕES FILHO)**, até o vértice **643**, de coordenadas N **8.583.179,961** m. e E **568.940,487** m.; deste, segue com azimute de 72°28'38" e distância de 29,23 m., confrontando neste trecho com **LIMITE INTERMUNICIPAL (LAURO DE FREITAS - SIMÕES FILHO)**, até o vértice **644**, de coordenadas N **8.583.188,762** m. e E **568.968,361** m.; deste, segue com azimute de 75°34'48" e distância de 30,58 m., confrontando neste trecho com **LIMITE INTERMUNICIPAL (LAURO DE FREITAS - SIMÕES FILHO)**, até o vértice **645**, de coordenadas N **8.583.196,376** m. e E **568.997,973** m.; deste, segue com azimute de 75°07'47" e distância de 22,83 m., confrontando neste trecho com **LIMITE INTERMUNICIPAL (LAURO DE FREITAS - SIMÕES FILHO)**, até o vértice **646**, de coordenadas N **8.583.202,235** m. e E **569.020,037** m.; deste, segue com azimute de 80°05'29" e distância de 13,55 m., confrontando neste trecho com **LIMITE INTERMUNICIPAL (LAURO DE FREITAS - SIMÕES FILHO)**, até o vértice **647**, de coordenadas N **8.583.204,567** m. e E **569.033,389** m.; deste, segue com azimute de 69°39'13" e distância de 18,58 m., confrontando neste trecho com **LIMITE**



## PREFEITURA MUNICIPAL DE LAURO DE FREITAS

**INTERMUNICIPAL (LAURO DE FREITAS - SIMÕES FILHO)**, até o vértice **648**, de coordenadas N **8.583.211,028** m. e E **569.050,812** m.;deste, segue com azimute de **60°37'33"** e distância de **18,00** m., confrontando neste trecho com **LIMITE INTERMUNICIPAL (LAURO DE FREITAS - SIMÕES FILHO)**, até o vértice **649**, de coordenadas N **8.583.219,859** m. e E **569.066,501** m.; deste, segue com azimute de **52°18'57"** e distância de **30,85** m., confrontando neste trecho com **LIMITE INTERMUNICIPAL (LAURO DE FREITAS - SIMÕES FILHO)**, até o vértice **650**, de coordenadas N **8.583.238,720** m. e E **569.090,919** m.; deste, segue com azimute de **55°37'11"** e distância de **28,17** m., confrontando neste trecho com **LIMITE INTERMUNICIPAL (LAURO DE FREITAS - SIMÕES FILHO)**, até o vértice **651**, de coordenadas N **8.583.254,628** m. e E **569.114,168** m.;deste, segue com azimute de **58°03'00"** e distância de **26,71** m., confrontando neste trecho com **LIMITE INTERMUNICIPAL (LAURO DE FREITAS - SIMÕES FILHO)**, até o vértice **652**, de coordenadas N **8.583.268,763** m. e E **569.136,833** m.; deste, segue com azimute de **73°01'07"** e distância de **26,11** m., confrontando neste trecho com **LIMITE INTERMUNICIPAL (LAURO DE FREITAS - SIMÕES FILHO)**, até o vértice **653**, de coordenadas N **8.583.276,388** m. e E **569.161,803** m.; deste, segue com azimute de **91°40'40"** e distância de **22,06** m., confrontando neste trecho com **LIMITE INTERMUNICIPAL (LAURO DE FREITAS - SIMÕES FILHO)**, até o vértice **654**, de coordenadas N **8.583.275,742** m. e E **569.183,851** m.; deste, segue com azimute de **112°19'03"** e distância de **21,93** m., confrontando neste trecho com **LIMITE INTERMUNICIPAL (LAURO DE FREITAS - SIMÕES FILHO)**, até o vértice **655**, de coordenadas N **8.583.267,414** m. e E **569.204,140** m.; deste, segue com azimute de **108°54'09"** e distância de **22,06** m., confrontando neste trecho com **LIMITE INTERMUNICIPAL (LAURO DE FREITAS - SIMÕES FILHO)**, até o vértice **656**, de coordenadas N **8.583.260,267** m. e E **569.225,012** m.; deste, segue com azimute de **125°05'08"** e distância de **24,78** m., confrontando neste trecho com **LIMITE INTERMUNICIPAL (LAURO DE FREITAS - SIMÕES FILHO)**, até o vértice **657**, de coordenadas N **8.583.246,026** m. e E **569.245,286** m.; deste, segue com azimute de **135°40'53"** e distância de **20,71** m., confrontando neste trecho com **LIMITE INTERMUNICIPAL (LAURO DE FREITAS - SIMÕES FILHO)**, até o vértice **658**, de coordenadas N **8.583.231,208** m. e E **569.259,756** m.; deste, segue com azimute de **138°05'53"** e distância de **29,46** m., confrontando neste trecho com **LIMITE INTERMUNICIPAL (LAURO DE FREITAS - SIMÕES FILHO)**, até o vértice **659**, de coordenadas N **8.583.209,282** m. e E **569.279,430** m.; deste, segue com azimute de **133°36'37"** e distância de **34,38** m., confrontando neste trecho com **LIMITE INTERMUNICIPAL (LAURO DE FREITAS - SIMÕES FILHO)**, até o vértice **660**, de coordenadas N **8.583.185,568** m. e E **569.304,323** m.; deste, segue com azimute de **124°48'16"** e distância de **19,75** m., confrontando neste trecho com **LIMITE INTERMUNICIPAL (LAURO DE FREITAS - SIMÕES FILHO)**, até o vértice **661**, de coordenadas N **8.583.174,294** m. e E **569.320,542** m.; deste, segue com azimute de **141°06'39"** e distância de **17,51** m., confrontando neste trecho com **LIMITE INTERMUNICIPAL (LAURO DE FREITAS - SIMÕES FILHO)**, até o vértice **662**, de coordenadas N **8.583.160,667** m. e E **569.331,533** m.; deste, segue com azimute de **144°07'40"** e distância de **19,74** m., confrontando neste trecho com **LIMITE INTERMUNICIPAL (LAURO DE FREITAS - SIMÕES FILHO)**, até o vértice **663**, de coordenadas N **8.583.144,673** m. e E **569.343,099** m.; deste, segue com azimute de **166°53'19"** e distância de **15,19** m., confrontando neste trecho com **LIMITE**



**PREFEITURA MUNICIPAL DE  
LAURO DE FREITAS**

**INTERMUNICIPAL (LAURO DE FREITAS - SIMÕES FILHO)**, até o vértice **664**, de coordenadas N **8.583.129,882** m. e E **569.346,544** m.; deste, segue com azimute de **161°22'46"** e distância de **16,24** m., confrontando neste trecho com **LIMITE INTERMUNICIPAL (LAURO DE FREITAS - SIMÕES FILHO)**, até o vértice **665**, de coordenadas N **8.583.114,496** m. e E **569.351,728** m.; deste, segue com azimute de **145°30'51"** e distância de **19,40** m., confrontando neste trecho com **LIMITE INTERMUNICIPAL (LAURO DE FREITAS - SIMÕES FILHO)**, até o vértice **666**, de coordenadas N **8.583.098,504** m. e E **569.362,713** m.; deste, segue com azimute de **128°42'51"** e distância de **17,07** m., confrontando neste trecho com **LIMITE INTERMUNICIPAL (LAURO DE FREITAS - SIMÕES FILHO)**, até o vértice **667**, de coordenadas N **8.583.087,827** m. e E **569.376,033** m.; deste, segue com azimute de **117°08'29"** e distância de **19,54** m., confrontando neste trecho com **LIMITE INTERMUNICIPAL (LAURO DE FREITAS - SIMÕES FILHO)**, até o vértice **668**, de coordenadas N **8.583.078,915** m. e E **569.393,419** m.; deste, segue com azimute de **114°30'26"** e distância de **17,20** m., confrontando neste trecho com **LIMITE INTERMUNICIPAL (LAURO DE FREITAS - SIMÕES FILHO)**, até o vértice **669**, de coordenadas N **8.583.071,781** m. e E **569.409,068** m.; deste, segue com azimute de **93°12'43"** e distância de **22,08** m., confrontando neste trecho com **LIMITE INTERMUNICIPAL (LAURO DE FREITAS - SIMÕES FILHO)**, até o vértice **670**, de coordenadas N **8.583.070,544** m. e E **569.431,115** m.; deste, segue com azimute de **91°18'34"** e distância de **29,02** m., confrontando neste trecho com **LIMITE INTERMUNICIPAL (LAURO DE FREITAS - SIMÕES FILHO)**, até o vértice **671**, de coordenadas N **8.583.069,880** m. e E **569.460,126** m.; deste, segue com azimute de **84°45'07"** e distância de **31,47** m., confrontando neste trecho com **LIMITE INTERMUNICIPAL (LAURO DE FREITAS - SIMÕES FILHO)**, até o vértice **672**, de coordenadas N **8.583.072,759** m. e E **569.491,467** m.; deste, segue com azimute de **77°22'58"** e distância de **21,42** m., confrontando neste trecho com **LIMITE INTERMUNICIPAL (LAURO DE FREITAS - SIMÕES FILHO)**, até o vértice **673**, de coordenadas N **8.583.077,438** m. e E **569.512,368** m.; deste, segue com azimute de **64°09'34"** e distância de **14,85** m., confrontando neste trecho com **LIMITE INTERMUNICIPAL (LAURO DE FREITAS - SIMÕES FILHO)**, até o vértice **674**, de coordenadas N **8.583.083,909** m. e E **569.525,730** m.; deste, segue com azimute de **37°29'42"** e distância de **20,08** m., confrontando neste trecho com **LIMITE INTERMUNICIPAL (LAURO DE FREITAS - SIMÕES FILHO)**, até o vértice **675**, de coordenadas N **8.583.099,843** m. e E **569.537,954** m.; deste, segue com azimute de **28°52'56"** e distância de **45,86** m., confrontando neste trecho com **LIMITE INTERMUNICIPAL (LAURO DE FREITAS - SIMÕES FILHO)**, até o vértice **676**, de coordenadas N **8.583.139,996** m. e E **569.560,104** m.; deste, segue com azimute de **32°42'23"** e distância de **44,20** m., confrontando neste trecho com **LIMITE INTERMUNICIPAL (LAURO DE FREITAS - SIMÕES FILHO)**, até o vértice **677**, de coordenadas N **8.583.177,189** m. e E **569.583,987** m.; deste, segue com azimute de **46°30'46"** e distância de **24,85** m., confrontando neste trecho com **LIMITE INTERMUNICIPAL (LAURO DE FREITAS - SIMÕES FILHO)**, até o vértice **678**, de coordenadas N **8.583.194,291** m. e E **569.602,017** m.; deste, segue com azimute de **58°22'05"** e distância de **34,81** m., confrontando neste trecho com **LIMITE INTERMUNICIPAL (LAURO DE FREITAS - SIMÕES FILHO)**, até o vértice **679**, de coordenadas N **8.583.212,548** m. e E **569.631,656** m.; deste, segue com azimute de **64°07'01"** e distância de **31,00** m., confrontando neste trecho com **LIMITE INTERMUNICIPAL (LAURO DE**



## PREFEITURA MUNICIPAL DE LAURO DE FREITAS

**FREITAS - SIMÕES FILHO**), até o vértice **680**, de coordenadas N **8.583.226,078** m. e E **569.659,542** m.; deste, segue com azimute de  $66^{\circ}10'11''$  e distância de 34,93 m., confrontando neste trecho com **LIMITE INTERMUNICIPAL (LAURO DE FREITAS - SIMÕES FILHO)**, até o vértice **681**, de coordenadas N **8.583.240,190** m. e E **569.691,491** m.; deste, segue com azimute de  $60^{\circ}12'07''$  e distância de 30,80 m., confrontando neste trecho com **LIMITE INTERMUNICIPAL (LAURO DE FREITAS - SIMÕES FILHO)**, até o vértice **682**, de coordenadas N **8.583.255,497** m. e E **569.718,221** m.; deste, segue com azimute de  $59^{\circ}17'25''$  e distância de 19,60 m., confrontando neste trecho com **LIMITE INTERMUNICIPAL (LAURO DE FREITAS - SIMÕES FILHO)**, até o vértice **683**, de coordenadas N **8.583.265,507** m. e E **569.735,074** m.; deste, segue com azimute de  $59^{\circ}00'59''$  e distância de 18,30 m., confrontando neste trecho com **LIMITE INTERMUNICIPAL (LAURO DE FREITAS - SIMÕES FILHO)**, até o vértice **684**, de coordenadas N **8.583.274,929** m. e E **569.750,764** m.; deste, segue com azimute de  $75^{\circ}15'21''$  e distância de 13,81 m., confrontando neste trecho com **LIMITE INTERMUNICIPAL (LAURO DE FREITAS - SIMÕES FILHO)**, até o vértice **685**, de coordenadas N **8.583.278,444** m. e E **569.764,119** m.; deste, segue com azimute de  $90^{\circ}08'34''$  e distância de 13,93 m., confrontando neste trecho com **LIMITE INTERMUNICIPAL (LAURO DE FREITAS - SIMÕES FILHO)**, até o vértice **686**, de coordenadas N **8.583.278,409** m. e E **569.778,045** m.; deste, segue com azimute de  $95^{\circ}33'28''$  e distância de 25,06 m., confrontando neste trecho com **LIMITE INTERMUNICIPAL (LAURO DE FREITAS - SIMÕES FILHO)**, até o vértice **687**, de coordenadas N **8.583.275,982** m. e E **569.802,990** m.; deste, segue com azimute de  $95^{\circ}41'09''$  e distância de 12,24 m., confrontando neste trecho com **LIMITE INTERMUNICIPAL (LAURO DE FREITAS - SIMÕES FILHO)**, até o vértice **688**, de coordenadas N **8.583.274,769** m. e E **569.815,173** m.; deste, segue com azimute de  $75^{\circ}20'38''$  e distância de 16,20 m., confrontando neste trecho com **LIMITE INTERMUNICIPAL (LAURO DE FREITAS - SIMÕES FILHO)**, até o vértice **689**, de coordenadas N **8.583.278,869** m. e E **569.830,850** m.; deste, segue com azimute de  $76^{\circ}03'41''$  e distância de 38,89 m., confrontando neste trecho com **LIMITE INTERMUNICIPAL (LAURO DE FREITAS - SIMÕES FILHO)**, até o vértice **690**, de coordenadas N **8.583.288,235** m. e E **569.868,590** m.; deste, segue com azimute de  $68^{\circ}55'37''$  e distância de 39,21 m., confrontando neste trecho com **LIMITE INTERMUNICIPAL (LAURO DE FREITAS - SIMÕES FILHO)**, até o vértice **691**, de coordenadas N **8.583.302,335** m. e E **569.905,182** m.; deste, segue com azimute de  $59^{\circ}19'37''$  e distância de 27,70 m., confrontando neste trecho com **LIMITE INTERMUNICIPAL (LAURO DE FREITAS - SIMÕES FILHO)**, até o vértice **692**, de coordenadas N **8.583.316,467** m. e E **569.929,008** m.; deste, segue com azimute de  $49^{\circ}27'16''$  e distância de 24,49 m., confrontando neste trecho com **LIMITE INTERMUNICIPAL (LAURO DE FREITAS - SIMÕES FILHO)**, até o vértice **693**, de coordenadas N **8.583.332,385** m. e E **569.947,616** m.; deste, segue com azimute de  $34^{\circ}01'21''$  e distância de 13,53 m., confrontando neste trecho com **LIMITE INTERMUNICIPAL (LAURO DE FREITAS - SIMÕES FILHO)**, até o vértice **694**, de coordenadas N **8.583.343,601** m. e E **569.955,188** m.; deste, segue com azimute de  $20^{\circ}49'16''$  e distância de 16,43 m., confrontando neste trecho com **LIMITE INTERMUNICIPAL (LAURO DE FREITAS - SIMÕES FILHO)**, até o vértice **695**, de coordenadas N **8.583.358,960** m. e E **569.961,029** m.; deste, segue com azimute de  $9^{\circ}25'56''$  e distância de 14,38 m., confrontando neste trecho com **LIMITE INTERMUNICIPAL**



**PREFEITURA MUNICIPAL DE  
LAURO DE FREITAS**

**(LAURO DE FREITAS - SIMÕES FILHO)**, até o vértice **696**, de coordenadas N **8.583.373,145** m. e E **569.963,385** m.; deste, segue com azimute de  $24^{\circ}55'50''$  e distância de 11,07 m., confrontando neste trecho com **LIMITE INTERMUNICIPAL (LAURO DE FREITAS - SIMÕES FILHO)**, até o vértice **697**, de coordenadas N **8.583.383,186** m. e E **569.968,052** m.; deste, segue com azimute de  $34^{\circ}01'21''$  e distância de 13,53 m., confrontando neste trecho com **LIMITE INTERMUNICIPAL (LAURO DE FREITAS - SIMÕES FILHO)**, até o vértice **698**, de coordenadas N **8.583.394,401** m. e E **569.975,624** m.; deste, segue com azimute de  $40^{\circ}12'43''$  e distância de 21,63 m., confrontando neste trecho com **LIMITE INTERMUNICIPAL (LAURO DE FREITAS - SIMÕES FILHO)**, até o vértice **699**, de coordenadas N **8.583.410,923** m. e E **569.989,591** m.; deste, segue com azimute de  $34^{\circ}01'19''$  e distância de 13,53 m., confrontando neste trecho com **LIMITE INTERMUNICIPAL (LAURO DE FREITAS - SIMÕES FILHO)**, até o vértice **700**, de coordenadas N **8.583.422,138** m. e E **569.997,163** m.; deste, segue com azimute de  $18^{\circ}15'25''$  e distância de 20,53 m., confrontando neste trecho com **LIMITE INTERMUNICIPAL (LAURO DE FREITAS - SIMÕES FILHO)**, até o vértice **701**, de coordenadas N **8.583.441,635** m. e E **570.003,594** m.; deste, segue com azimute de  $10^{\circ}29'24''$  e distância de 25,85 m., confrontando neste trecho com **LIMITE INTERMUNICIPAL (LAURO DE FREITAS - SIMÕES FILHO)**, até o vértice **702**, de coordenadas N **8.583.467,049** m. e E **570.008,300** m.; deste, segue com azimute de  $4^{\circ}57'05''$  e distância de 20,77 m., confrontando neste trecho com **LIMITE INTERMUNICIPAL (LAURO DE FREITAS - SIMÕES FILHO)**, até o vértice **703**, de coordenadas N **8.583.487,740** m. e E **570.010,092** m.; deste, segue com azimute de  $15^{\circ}07'36''$  e distância de 26,93 m., confrontando neste trecho com **LIMITE INTERMUNICIPAL (LAURO DE FREITAS - SIMÕES FILHO)**, até o vértice **704**, de coordenadas N **8.583.513,739** m. e E **570.017,120** m.; deste, segue com azimute de  $24^{\circ}30'38''$  e distância de 16,88 m., confrontando neste trecho com **LIMITE INTERMUNICIPAL (LAURO DE FREITAS - SIMÕES FILHO)**, até o vértice **705**, de coordenadas N **8.583.529,095** m. e E **570.024,122** m.; deste, segue com azimute de  $42^{\circ}18'56''$  e distância de 10,37 m., confrontando neste trecho com **LIMITE INTERMUNICIPAL (LAURO DE FREITAS - SIMÕES FILHO)**, até o vértice **706**, de coordenadas N **8.583.536,765** m. e E **570.031,104** m.; deste, segue com azimute de  $44^{\circ}36'13''$  e distância de 11,60 m., confrontando neste trecho com **LIMITE INTERMUNICIPAL (LAURO DE FREITAS - SIMÕES FILHO)**, até o vértice **707**, de coordenadas N **8.583.545,022** m. e E **570.039,249** m.; deste, segue com azimute de  $77^{\circ}23'02''$  e distância de 10,71 m., confrontando neste trecho com **LIMITE INTERMUNICIPAL (LAURO DE FREITAS - SIMÕES FILHO)**, até o vértice **708**, de coordenadas N **8.583.547,362** m. e E **570.049,699** m.; deste, segue com azimute de  $86^{\circ}07'24''$  e distância de 16,87 m., confrontando neste trecho com **LIMITE INTERMUNICIPAL (LAURO DE FREITAS - SIMÕES FILHO)**, até o vértice **709**, de coordenadas N **8.583.548,502** m. e E **570.066,530** m.; deste, segue com azimute de  $108^{\circ}20'22''$  e distância de 18,94 m., confrontando neste trecho com **LIMITE INTERMUNICIPAL (LAURO DE FREITAS - SIMÕES FILHO)**, até o vértice **710**, de coordenadas N **8.583.542,544** m. e E **570.084,503** m.; deste, segue com azimute de  $103^{\circ}46'50''$  e distância de 12,54 m., confrontando neste trecho com **LIMITE INTERMUNICIPAL (LAURO DE FREITAS - SIMÕES FILHO)**, até o vértice **711**, de coordenadas N **8.583.539,557** m. e E **570.096,681** m.; deste, segue com azimute de  $100^{\circ}38'22''$  e distância de 12,98 m., confrontando neste trecho com **LIMITE INTERMUNICIPAL (LAURO DE FREITAS - SIMÕES FILHO)**, até o vértice **712**, de





## PREFEITURA MUNICIPAL DE LAURO DE FREITAS

coordenadas N 8.583.537,160 m. e E 570.109,441 m.; deste, segue com azimute de 90°08'36" e distância de 9,86 m., confrontando neste trecho com **LIMITE INTERMUNICIPAL (LAURO DE FREITAS - SIMÕES FILHO)**, até o vértice 713, de coordenadas N 8.583.537,136 m. e E 570.119,306 m.; deste, segue com azimute de 61°47'52" e distância de 11,21 m., confrontando neste trecho com **LIMITE INTERMUNICIPAL (LAURO DE FREITAS - SIMÕES FILHO)**, até o vértice 714, de coordenadas N 8.583.542,432 m. e E 570.129,184 m.; deste, segue com azimute de 41°44'40" e distância de 16,61 m., confrontando neste trecho com **LIMITE INTERMUNICIPAL (LAURO DE FREITAS - SIMÕES FILHO)**, até o vértice 715, de coordenadas N 8.583.554,822 m. e E 570.140,240 m.; deste, segue com azimute de 25°11'26" e distância de 13,71 m., confrontando neste trecho com **LIMITE INTERMUNICIPAL (LAURO DE FREITAS - SIMÕES FILHO)**, até o vértice 716, de coordenadas N 8.583.567,225 m. e E 570.146,073 m.; deste, segue com azimute de 15°07'37" e distância de 20,20 m., confrontando neste trecho com **LIMITE INTERMUNICIPAL (LAURO DE FREITAS - SIMÕES FILHO)**, até o vértice 717, de coordenadas N 8.583.586,724 m. e E 570.151,344 m.; deste, segue com azimute de 15°39'56" e distância de 32,52 m., confrontando neste trecho com **LIMITE INTERMUNICIPAL (LAURO DE FREITAS - SIMÕES FILHO)**, até o vértice 718, de coordenadas N 8.583.618,041 m. e E 570.160,127 m.; deste, segue com azimute de 20°30'53" e distância de 23,34 m., confrontando neste trecho com **LIMITE INTERMUNICIPAL (LAURO DE FREITAS - SIMÕES FILHO)**, até o vértice 719, de coordenadas N 8.583.639,898 m. e E 570.168,305 m.; deste, segue com azimute de 28°25'51" e distância de 20,82 m., confrontando neste trecho com **LIMITE INTERMUNICIPAL (LAURO DE FREITAS - SIMÕES FILHO)**, até o vértice 720, de coordenadas N 8.583.658,203 m. e E 570.178,216 m.; deste, segue com azimute de 39°25'10" e distância de 18,33 m., confrontando neste trecho com **LIMITE INTERMUNICIPAL (LAURO DE FREITAS - SIMÕES FILHO)**, até o vértice 721, de coordenadas N 8.583.672,365 m. e E 570.189,857 m.; deste, segue com azimute de 51°55'34" e distância de 16,25 m., confrontando neste trecho com **LIMITE INTERMUNICIPAL (LAURO DE FREITAS - SIMÕES FILHO)**, até o vértice 722, de coordenadas N 8.583.682,385m. e E 570.202,648 m.; deste, segue com azimute de 65°17'27" e distância de 21,10 m., confrontando neste trecho com **LIMITE INTERMUNICIPAL (LAURO DE FREITAS - SIMÕES FILHO)**, até o vértice 723, de coordenadas N 8.583.691,207 m. e E 570.221,819 m.; deste, segue com azimute de 82°42'03" e distância de 22,82 m., confrontando neste trecho com **LIMITE INTERMUNICIPAL (LAURO DE FREITAS - SIMÕES FILHO)**, até o vértice 724, de coordenadas N 8.583.694,107 m. e E 570.244,456 m.; deste, segue com azimute de 91°50'07" e distância de 40,06 m., confrontando neste trecho com **LIMITE INTERMUNICIPAL (LAURO DE FREITAS - SIMÕES FILHO)**, até o vértice 725, de coordenadas N 8.583.692,824 m. e E 570.284,492 m.; deste, segue com azimute de 91°02'30" e distância de 37,72 m., confrontando neste trecho com **LIMITE INTERMUNICIPAL (LAURO DE FREITAS - SIMÕES FILHO)**, até o vértice 726, de coordenadas N 8.583.692,138 m. e E 570.322,208 m.; deste, segue com azimute de 83°28'27" e distância de 35,64 m., confrontando neste trecho com **LIMITE INTERMUNICIPAL (LAURO DE FREITAS - SIMÕES FILHO)**, até o vértice 727, de coordenadas N 8.583.696,188 m. e E 570.357,614 m.; deste, segue com azimute de 78°57'36" e distância de 39,63 m., confrontando neste trecho com **LIMITE**



**PREFEITURA MUNICIPAL DE  
LAURO DE FREITAS**

**INTERMUNICIPAL (LAURO DE FREITAS - SIMÕES FILHO)**, até o vértice **728**, de coordenadas N **8.583.703,777** m. e E **570.396,512** m.; deste, segue com azimute de **69°59'55"** e distância de **46,36** m., confrontando neste trecho com **LIMITE INTERMUNICIPAL (LAURO DE FREITAS - SIMÕES FILHO)**, até o vértice **729**, de coordenadas N **8.583.719,633** m. e E **570.440,072** m.; deste, segue com azimute de **64°54'04"** e distância de **42,98** m., confrontando neste trecho com **LIMITE INTERMUNICIPAL (LAURO DE FREITAS - SIMÕES FILHO)**, até o vértice **730**, de coordenadas N **8.583.737,865** m. e E **570.478,996** m.; deste, segue com azimute de **59°24'58"** e distância de **16,20** m., confrontando neste trecho com **LIMITE INTERMUNICIPAL (LAURO DE FREITAS - SIMÕES FILHO)**, até o vértice **731**, de coordenadas N **8.583.746,108** m. e E **570.492,943** m.; deste, segue com azimute de **67°08'20"** e distância de **22,69** m., confrontando neste trecho com **LIMITE INTERMUNICIPAL (LAURO DE FREITAS - SIMÕES FILHO)**, até o vértice **732**, de coordenadas N **8.583.754,925** m. e E **570.513,855** m.; deste, segue com azimute de **72°44'10"** e distância de **31,62** m., confrontando neste trecho com **LIMITE INTERMUNICIPAL (LAURO DE FREITAS - SIMÕES FILHO)**, até o vértice **733**, de coordenadas N **8.583.764,310** m. e E **570.544,053** m.; deste, segue com azimute de **70°42'53"** e distância de **32,00** m., confrontando neste trecho com **LIMITE INTERMUNICIPAL (LAURO DE FREITAS - SIMÕES FILHO)**, até o vértice **734**, de coordenadas N **8.583.774,877** m. e E **570.574,253** m.; deste, segue com azimute de **68°51'28"** e distância de **21,17** m., confrontando neste trecho com **LIMITE INTERMUNICIPAL (LAURO DE FREITAS - SIMÕES FILHO)**, até o vértice **735**, de coordenadas N **8.583.782,514** m. e E **570.594,002** m.; deste, segue com azimute de **65°03'21"** e distância de **23,71** m., confrontando neste trecho com **LIMITE INTERMUNICIPAL (LAURO DE FREITAS - SIMÕES FILHO)**, até o vértice **736**, de coordenadas N **8.583.792,512** m. e E **570.615,497** m.; deste, segue com azimute de **90°08'39"** e distância de **11,61** m., confrontando neste trecho com **LIMITE INTERMUNICIPAL (LAURO DE FREITAS - SIMÕES FILHO)**, até o vértice **737**, de coordenadas N **8.583.792,483** m. e E **570.627,102** m.; deste, segue com azimute de **92°44'14"** e distância de **26,14** m., confrontando neste trecho com **LIMITE INTERMUNICIPAL (LAURO DE FREITAS - SIMÕES FILHO)**, até o vértice **738**, de coordenadas N **8.583.791,235** m. e E **570.653,212** m.; deste, segue com azimute de **88°11'55"** e distância de **17,42** m., confrontando neste trecho com **LIMITE INTERMUNICIPAL (LAURO DE FREITAS - SIMÕES FILHO)**, até o vértice **739**, de coordenadas N **8.583.791,782** m. e E **570.670,621** m.; deste, segue com azimute de **71°23'01"** e distância de **25,74** m., confrontando neste trecho com **LIMITE INTERMUNICIPAL (LAURO DE FREITAS - SIMÕES FILHO)**, até o vértice **740**, de coordenadas N **8.583.799,999** m. e E **570.695,013** m.; deste, segue com azimute de **73°39'52"** e distância de **37,52** m., confrontando neste trecho com **LIMITE INTERMUNICIPAL (LAURO DE FREITAS - SIMÕES FILHO)**, até o vértice **741**, de coordenadas N **8.583.810,551** m. e E **570.731,017** m.; deste, segue com azimute de **78°37'32"** e distância de **23,69** m., confrontando neste trecho com **LIMITE INTERMUNICIPAL (LAURO DE FREITAS - SIMÕES FILHO)**, até o vértice **742**, de coordenadas N **8.583.815,223** m. e E **570.754,240** m.; deste, segue com azimute de **90°08'40"** e distância de **35,40** m., confrontando neste trecho com **LIMITE INTERMUNICIPAL (LAURO DE FREITAS - SIMÕES FILHO)**, até o vértice **743**, de coordenadas N **8.583.815,134** m. e E **570.789,636** m.; deste, segue com azimute de



## PREFEITURA MUNICIPAL DE LAURO DE FREITAS

87°31'56" e distância de 38,92 m., confrontando neste trecho com **LIMITE INTERMUNICIPAL (LAURO DE FREITAS - SIMÕES FILHO)**, até o vértice **744**, de coordenadas N **8.583.816,809** m. e E **570.828,519** m.; deste, segue com azimute de 85°29'04" e distância de 14,55 m., confrontando neste trecho com **LIMITE INTERMUNICIPAL (LAURO DE FREITAS - SIMÕES FILHO)**, até o vértice **745**, de coordenadas N **8.583.817,955** m. e E **570.843,028** m.; deste, segue com azimute de 81°51'44" e distância de 28,73 m., confrontando neste trecho com **LIMITE INTERMUNICIPAL (LAURO DE FREITAS - SIMÕES FILHO)**, até o vértice **746**, de coordenadas N **8.583.822,023** m. e E **570.871,472** m.; deste, segue com azimute de 80°05'44" e distância de 40,66 m., confrontando neste trecho com **LIMITE INTERMUNICIPAL (LAURO DE FREITAS - SIMÕES FILHO)**, até o vértice **747**, de coordenadas N **8.583.829,017** m. e E **570.911,529** m.; deste, segue com azimute de 74°04'47" e distância de 27,78 m., confrontando neste trecho com **LIMITE INTERMUNICIPAL (LAURO DE FREITAS - SIMÕES FILHO)**, até o vértice **748**, de coordenadas N **8.583.836,636** m. e E **570.938,241** m.; deste, segue com azimute de 63°48'45" e distância de 22,66 m., confrontando neste trecho com **LIMITE INTERMUNICIPAL (LAURO DE FREITAS - SIMÕES FILHO)**, até o vértice **749**, de coordenadas N **8.583.846,637** m. e E **570.958,575** m.; deste, segue com azimute de 59°25'02" e distância de 6,55 m., confrontando neste trecho com **LIMITE INTERMUNICIPAL (LAURO DE FREITAS - SIMÕES FILHO)**, até o vértice **750**, de coordenadas N **8.583.849,969** m. e E **570.964,214** m.; ponto inicial da descrição deste perímetro. Todas as coordenadas aqui descritas estão geo-referenciadas ao Sistema Geodésico Brasileiro e encontram-se representadas no Sistema UTM, referenciadas ao **Meridiano Central 39° WGr**, tendo como o Datum o **WGS84**. Todos os azimutes e distâncias, áreas e perímetros foram calculados no plano de projeção UTM.

### **XIX - BAIRRO ARACUÍ**

Área (m<sup>2</sup>): 109.892,03 m<sup>2</sup>

Perímetro(m): 2.442,81 m

Inicia-se a descrição deste perímetro no vértice **2442**, de coordenadas N **8.575.127,928** m. e E **574.544,638** m., situado no limite com **PITANGUEIRAS**, deste, segue com azimute de 138°38'55" e distância de 14,12 m., confrontando neste trecho com **PITANGUEIRAS**, até o vértice **2443**, de coordenadas N **8.575.117,330** m. e E **574.553,966** m.; deste, segue com azimute de 136°49'41" e distância de 28,15 m., confrontando neste trecho com **PITANGUEIRAS**, até o vértice **2444**, de coordenadas N **8.575.096,798** m. e E **574.573,228** m.; deste, segue com azimute de 120°33'50" e distância de 15,61 m., confrontando neste trecho com **PITANGUEIRAS**, até o vértice **2445**, de coordenadas N **8.575.088,860** m. e E **574.586,669** m.; deste, segue com azimute de 120°17'01" e distância de 32,11 m., confrontando neste trecho com **PITANGUEIRAS**, até o vértice **2446**, de coordenadas N **8.575.072,668** m. e E **574.614,397** m.; deste, segue com azimute de 119°10'03" e distância de 15,64 m., confrontando neste trecho com **PITANGUEIRAS**, até o vértice **2447**, de coordenadas N **8.575.065,048** m. e E **574.628,050** m.; deste, segue com azimute de 201°48'05" e distância de 1,71 m., confrontando neste trecho com **PITANGUEIRAS**, até o vértice **2448**, de coordenadas N **8.575.063,460** m. e E **574.627,415**

**PREFEITURA MUNICIPAL DE  
LAURO DE FREITAS**

m.; deste, segue com azimute de 122°52'07" e distância de 8,19 m., confrontando neste trecho com **PITANGUEIRAS**, até o vértice **2449**, de coordenadas N **8.575.059,015** m. e E **574.634,294** m.; deste, segue com azimute de 114°03'26" e distância de 6,49 m., confrontando neste trecho com **PITANGUEIRAS**, até o vértice **2450**, de coordenadas N **8.575.056,369** m. e E **574.640,221** m.; deste, segue com azimute de 126°42'31" e distância de 15,05 m., confrontando neste trecho com **PITANGUEIRAS**, até o vértice **2451**, de coordenadas N **8.575.047,374** m. e E **574.652,286** m.; deste, segue com azimute de 117°31'31" e distância de 8,47 m., confrontando neste trecho com **PITANGUEIRAS**, até o vértice **2452**, de coordenadas N **8.575.043,458** m. e E **574.659,800** m.; deste, segue com azimute de 114°41'44" e distância de 15,96 m., confrontando neste trecho com **PITANGUEIRAS**, até o vértice **2453**, de coordenadas N **8.575.036,790** m. e E **574.674,299** m.; deste, segue com azimute de 108°26'06" e distância de 4,02 m., confrontando neste trecho com **PITANGUEIRAS**, até o vértice **2454**, de coordenadas N **8.575.035,520** m. e E **574.678,109** m.; deste, segue com azimute de 110°46'48" e distância de 25,36 m., confrontando neste trecho com **PITANGUEIRAS**, até o vértice **2455**, de coordenadas N **8.575.026,524** m. e E **574.701,816** m.; deste, segue com azimute de 111°26'33" e distância de 37,64 m., confrontando neste trecho com **PITANGUEIRAS**, até o vértice **2456**, de coordenadas N **8.575.012,766** m. e E **574.736,847** m.; deste, segue com azimute de 112°02'10" e distância de 28,77 m., confrontando neste trecho com **PITANGUEIRAS**, até o vértice **2457**, de coordenadas N **8.575.001,971** m. e E **574.763,517** m.; deste, segue com azimute de 118°21'32" e distância de 21,17 m., confrontando neste trecho com **PITANGUEIRAS**, até o vértice **2458**, de coordenadas N **8.574.991,917** m. e E **574.782,143** m.; deste, segue com azimute de 123°26'24" e distância de 20,17 m., confrontando neste trecho com **PITANGUEIRAS**, até o vértice **2459**, de coordenadas N **8.574.980,804** m. e E **574.798,971** m.; deste, segue com azimute de 105°28'43" e distância de 7,14 m., confrontando neste trecho com **PITANGUEIRAS**, até o vértice **2460**, de coordenadas N **8.574.978,899** m. e E **574.805,850** m.; deste, segue com azimute de 103°04'24" e distância de 2,93 m., confrontando neste trecho com **PITANGUEIRAS**, até o vértice **2461**, de coordenadas N **8.574.978,236** m. e E **574.808,707** m.; deste, segue com azimute de 119°47'32" e distância de 51,89 m., confrontando neste trecho com **PITANGUEIRAS**, até o vértice **2462**, de coordenadas N **8.574.952,454** m. e E **574.853,739** m.; deste, segue com azimute de 140°29'29" e distância de 6,74 m., confrontando neste trecho com **PITANGUEIRAS**, até o vértice **2463**, de coordenadas N **8.574.947,255** m. e E **574.858,026** m.; deste, segue com azimute de 119°56'17" e distância de 37,01 m., confrontando neste trecho com **PITANGUEIRAS**, até o vértice **2464**, de coordenadas N **8.574.928,787** m. e E **574.890,094** m.; deste, segue com azimute de 124°24'49" e distância de 39,51 m., confrontando neste trecho com **PITANGUEIRAS**, até o vértice **2465**, de coordenadas N **8.574.906,456** m. e E **574.922,690** m.; deste, segue com azimute de 112°42'52" e distância de 14,80 m., confrontando neste trecho com **PITANGUEIRAS**, até o vértice **2466**, de coordenadas N **8.574.900,741** m. e E **574.936,343** m.; deste, segue com azimute de 119°56'56" e distância de 18,44 m., confrontando neste trecho com **PITANGUEIRAS**, até o vértice **2467**, de coordenadas N **8.574.891,534** m. e E **574.952,324** m.; deste, segue com azimute de 123°25'29" e distância de 25,36 m., confrontando neste trecho com **PITANGUEIRAS**, até o vértice **2468**, de coordenadas N **8.574.877,564** m. e E **574.973,490** m.; deste, segue com azimute de 131°52'32" e distância de 28,29 m., confrontando neste trecho com **PITANGUEIRAS**, até o vértice **2469**, de coordenadas N **8.574.858,683** m. e E **574.994,551** m.; deste, segue com azimute de 130°38'56" e distância de 49,71 m.,



## PREFEITURA MUNICIPAL DE LAURO DE FREITAS

confrontando neste trecho com **PITANGUEIRAS**, até o vértice **2470**, de coordenadas **N 8.574.826,298 m.** e **E 575.032,270 m.**; deste, segue com azimute de **128°08'19"** e distância de **43,60 m.**, confrontando neste trecho com **PITANGUEIRAS**, até o vértice **2471**, de coordenadas **N 8.574.799,374 m.** e **E 575.066,561 m.**; deste, segue com azimute de **112°59'19"** e distância de **9,11 m.**, confrontando neste trecho com **PITANGUEIRAS**, até o vértice **2472**, de coordenadas **N 8.574.795,818 m.** e **E 575.074,943 m.**; deste, segue com azimute de **105°00'10"** e distância de **32,87 m.**, confrontando neste trecho com **PITANGUEIRAS**, até o vértice **2473**, de coordenadas **N 8.574.787,309 m.** e **E 575.106,693 m.**; deste, segue com azimute de **105°41'52"** e distância de **40,37 m.**, confrontando neste trecho com **PITANGUEIRAS**, até o vértice **2474**, de coordenadas **N 8.574.776,387 m.** e **E 575.145,555 m.**; deste, segue com azimute de **99°43'13"** e distância de **27,83 m.**, confrontando neste trecho com **PITANGUEIRAS**, até o vértice **2475**, de coordenadas **N 8.574.771,688 m.** e **E 575.172,987 m.**; deste, segue com azimute de **101°28'10"** e distância de **8,94 m.**, confrontando neste trecho com **PITANGUEIRAS**, até o vértice **2476**, de coordenadas **N 8.574.769,910 m.** e **E 575.181,750 m.**; deste, segue com azimute de **110°44'34"** e distância de **31,91 m.**, confrontando neste trecho com **PITANGUEIRAS**, até o vértice **2477**, de coordenadas **N 8.574.758,607 m.** e **E 575.211,595 m.**; deste, segue com azimute de **111°07'29"** e distância de **41,93 m.**, confrontando neste trecho com **PITANGUEIRAS**, até o vértice **2478**, de coordenadas **N 8.574.743,494 m.** e **E 575.250,711 m.**; deste, segue com azimute de **111°45'36"** e distância de **32,55 m.**, confrontando neste trecho com **PITANGUEIRAS**, até o vértice **2479**, de coordenadas **N 8.574.731,429 m.** e **E 575.280,937 m.**; deste, segue com azimute de **114°28'39"** e distância de **35,86 m.**, confrontando neste trecho com **PITANGUEIRAS**, até o vértice **2480**, de coordenadas **N 8.574.716,570 m.** e **E 575.313,576 m.**; deste, segue com azimute de **109°43'20"** e distância de **14,30 m.**, confrontando neste trecho com **PITANGUEIRAS**, até o vértice **2481**, de coordenadas **N 8.574.711,744 m.** e **E 575.327,038 m.**; deste, segue com azimute de **106°10'20"** e distância de **13,22 m.**, confrontando neste trecho com **PITANGUEIRAS**, até o vértice **2482**, de coordenadas **N 8.574.708,061 m.** e **E 575.339,738 m.**; deste, segue com azimute de **186°10'13"** e distância de **4,73 m.**, confrontando neste trecho com **PITANGUEIRAS**, até o vértice **2483**, de coordenadas **N 8.574.703,362 m.** e **E 575.339,230 m.**; deste, segue com azimute de **116°47'29"** e distância de **28,74 m.**, confrontando neste trecho com **PITANGUEIRAS**, até o vértice **2484**, de coordenadas **N 8.574.690,408 m.** e **E 575.364,884 m.**; deste, segue com azimute de **100°37'11"** e distância de **4,13 m.**, confrontando neste trecho com **PITANGUEIRAS**, até o vértice **2485**, de coordenadas **N 8.574.689,646 m.** e **E 575.368,948 m.**; deste, segue com azimute de **94°30'50"** e distância de **14,52 m.**, confrontando neste trecho com **PITANGUEIRAS**, até o vértice **2486**, de coordenadas **N 8.574.688,503 m.** e **E 575.383,426 m.**; deste, segue com azimute de **95°54'08"** e distância de **14,88 m.**, confrontando neste trecho com **PITANGUEIRAS**, até o vértice **2487**, de coordenadas **N 8.574.686,973 m.** e **E 575.398,223 m.**; deste, segue com azimute de **206°50'26"** e distância de **10,44 m.**, confrontando neste trecho com **IPITANGA**, até o vértice **2488**, de coordenadas **N 8.574.677,654 m.** e **E 575.393,507 m.**; deste, segue com azimute de **206°50'26"** e distância de **9,25 m.**, confrontando neste trecho com **IPITANGA**, até o vértice **2489**, de coordenadas **N 8.574.669,405 m.** e **E 575.389,333 m.**; deste, segue com azimute de **214°35'02"** e distância de **22,94 m.**, confrontando neste trecho com **IPITANGA**, até o vértice **2490**, de coordenadas **N 8.574.650,518 m.** e **E 575.376,312 m.**; deste, segue com azimute de **214°35'02"** e distância de **27,63 m.**, confrontando neste trecho com **IPITANGA**, até o vértice **2491**, de coordenadas **N 8.574.627,766 m.** e **E**

**PREFEITURA MUNICIPAL DE  
LAURO DE FREITAS**

575.360,626 m.; deste, segue com azimute de 214°35'02" e distância de 15,61 m., confrontando neste trecho com **IPITANGA**, até o vértice **2492**, de coordenadas N **8.574.614,913** m. e E **575.351,765** m.; deste, segue com azimute de 214°35'02" e distância de 33,23 m., confrontando neste trecho com **IPITANGA**, até o vértice **2493**, de coordenadas N **8.574.587,558** m. e E **575.332,905** m.; deste, segue com azimute de 214°35'02" e distância de 11,10 m., confrontando neste trecho com **IPITANGA**, até o vértice **2494**, de coordenadas N **8.574.578,417** m. e E **575.326,603** m.; deste, segue com azimute de 214°35'02" e distância de 9,62 m., confrontando neste trecho com **IPITANGA**, até o vértice **2495**, de coordenadas N **8.574.570,499** m. e E **575.321,144** m.; deste, segue com azimute de 214°48'47" e distância de 23,32 m., confrontando neste trecho com **IPITANGA**, até o vértice **2496**, de coordenadas N **8.574.551,350** m. e E **575.307,829** m.; deste, segue com azimute de 234°11'15" e distância de 54,54 m., confrontando neste trecho com **IPITANGA**, até o vértice **2497**, de coordenadas N **8.574.519,439** m. e E **575.263,604** m.; deste, segue com azimute de 228°46'35" e distância de 44,69 m., confrontando neste trecho com **IPITANGA**, até o vértice **2498**, de coordenadas N **8.574.489,986** m. e E **575.229,987** m.; deste, segue com azimute de 228°46'35" e distância de 5,34 m., confrontando neste trecho com **IPITANGA**, até o vértice **2499**, de coordenadas N **8.574.486,466** m. e E **575.225,969** m.; deste, segue com azimute de 246°43'27" e distância de 9,77 m., confrontando neste trecho com **IPITANGA**, até o vértice **2500**, de coordenadas N **8.574.482,605** m. e E **575.216,994** m.; deste, segue com azimute de 338°06'09" e distância de 59,17 m., confrontando neste trecho com **CENTRO**, até o vértice **2501**, de coordenadas N **8.574.537,508** m. e E **575.194,926** m.; deste, segue com azimute de 338°06'09" e distância de 41,74 m., confrontando neste trecho com **CENTRO**, até o vértice **2502**, de coordenadas N **8.574.576,239** m. e E **575.179,358** m.; deste, segue com azimute de 342°18'00" e distância de 58,55 m., confrontando neste trecho com **CENTRO**, até o vértice **2503**, de coordenadas N **8.574.632,014** m. e E **575.161,558** m.; deste, segue com azimute de 339°16'21" e distância de 58,88 m., confrontando neste trecho com **CENTRO**, até o vértice **2504**, de coordenadas N **8.574.687,082** m. e E **575.140,720** m.; deste, segue com azimute de 270°00'00" e distância de 0,00 m., confrontando neste trecho com **CENTRO**, até o vértice **2504**, de coordenadas N **8.574.687,082** m. e E **575.140,720** m.; deste, segue com azimute de 274°22'51" e distância de 13,59 m., confrontando neste trecho com **CENTRO**, até o vértice **2505**, de coordenadas N **8.574.688,120** m. e E **575.127,174** m.; deste, segue com azimute de 274°22'51" e distância de 16,70 m., confrontando neste trecho com **CENTRO**, até o vértice **2506**, de coordenadas N **8.574.689,396** m. e E **575.110,519** m.; deste, segue com azimute de 260°17'23" e distância de 18,58 m., confrontando neste trecho com **CENTRO**, até o vértice **2507**, de coordenadas N **8.574.686,262** m. e E **575.092,203** m.; deste, segue com azimute de 256°18'35" e distância de 12,46 m., confrontando neste trecho com **CENTRO**, até o vértice **2508**, de coordenadas N **8.574.683,314** m. e E **575.080,100** m.; deste, segue com azimute de 326°47'11" e distância de 8,81 m., confrontando neste trecho com **CENTRO**, até o vértice **2509**, de coordenadas N **8.574.690,686** m. e E **575.075,274** m.; deste, segue com azimute de 303°21'23" e distância de 16,67 m., confrontando neste trecho com **CENTRO**, até o vértice **2510**, de coordenadas N **8.574.699,854** m. e E **575.061,346** m.; deste, segue com azimute de 304°38'27" e distância de 113,20 m., confrontando neste trecho com **CENTRO**, até o vértice **2511**, de coordenadas N **8.574.764,201** m. e E **574.968,213** m.; deste, segue com azimute de 309°31'01" e distância de 36,75 m., confrontando neste trecho com **CENTRO**, até o vértice **2512**, de coordenadas N **8.574.787,588** m. e E **574.939,859** m.; deste, segue com azimute de 304°37'33" e distância de 51,83 m., confrontando neste trecho com **CENTRO**, até o vértice **2513**, de coordenadas N **8.574.817,036** m. e E **574.897,212** m.; deste, segue com azimute de



## PREFEITURA MUNICIPAL DE LAURO DE FREITAS

305°15'52" e distância de 112,19 m., confrontando neste trecho com **CENTRO**, até o vértice **2514**, de coordenadas N **8.574.881,806** m. e E **574.805,614** m.; deste, segue com azimute de 302°56'20" e distância de 13,43 m., confrontando neste trecho com **CENTRO**, até o vértice **2515**, de coordenadas N **8.574.889,109** m. e E **574.794,342** m.; deste, segue com azimute de 276°42'13" e distância de 22,60 m., confrontando neste trecho com **CENTRO**, até o vértice **2516**, de coordenadas N **8.574.891,746** m. e E **574.771,901** m.; deste, segue com azimute de 273°36'12" e distância de 16,88 m., confrontando neste trecho com **CENTRO**, até o vértice **2517**, de coordenadas N **8.574.892,807** m. e E **574.755,057** m.; deste, segue com azimute de 320°15'54" e distância de 11,38 m., confrontando neste trecho com **CENTRO**, até o vértice **2518**, de coordenadas N **8.574.901,558** m. e E **574.747,783** m.; deste, segue com azimute de 295°32'16" e distância de 10,23 m., confrontando neste trecho com **CENTRO**, até o vértice **2519**, de coordenadas N **8.574.905,968** m. e E **574.738,552** m.; deste, segue com azimute de 270°00'00" e distância de 3,20 m., confrontando neste trecho com **CENTRO**, até o vértice **2520**, de coordenadas N **8.574.905,968** m. e E **574.735,351** m.; deste, segue com azimute de 299°11'51" e distância de 4,95 m., confrontando neste trecho com **CENTRO**, até o vértice **2521**, de coordenadas N **8.574.908,381** m. e E **574.731,033** m.; deste, segue com azimute de 324°58'06" e distância de 15,04 m., confrontando neste trecho com **CENTRO**, até o vértice **2522**, de coordenadas N **8.574.920,700** m. e E **574.722,397** m.; deste, segue com azimute de 307°06'05" e distância de 50,32 m., confrontando neste trecho com **CENTRO**, até o vértice **2523**, de coordenadas N **8.574.951,054** m. e E **574.682,265** m.; deste, segue com azimute de 305°09'08" e distância de 47,50 m., confrontando neste trecho com **CENTRO**, até o vértice **2524**, de coordenadas N **8.574.978,401** m. e E **574.643,428** m.; deste, segue com azimute de 300°38'24" e distância de 16,26 m., confrontando neste trecho com **CENTRO**, até o vértice **2525**, de coordenadas N **8.574.986,689** m. e E **574.629,437** m.; deste, segue com azimute de 280°19'40" e distância de 31,47 m., confrontando neste trecho com **CENTRO**, até o vértice **2526**, de coordenadas N **8.574.992,331** m. e E **574.598,475** m.; deste, segue com azimute de 280°02'58" e distância de 16,24 m., confrontando neste trecho com **CENTRO**, até o vértice **2527**, de coordenadas N **8.574.995,165** m. e E **574.582,485** m.; deste, segue com azimute de 282°22'09" e distância de 19,76 m., confrontando neste trecho com **CENTRO**, até o vértice **2528**, de coordenadas N **8.574.999,398** m. e E **574.563,181** m.; deste, segue com azimute de 274°02'16" e distância de 14,43 m., confrontando neste trecho com **CENTRO**, até o vértice **2529**, de coordenadas N **8.575.000,414** m. e E **574.548,788** m.; deste, segue com azimute de 259°28'45" e distância de 12,06 m., confrontando neste trecho com **CENTRO**, até o vértice **2530**, de coordenadas N **8.574.998,213** m. e E **574.536,935** m.; deste, segue com azimute de 247°56'56" e distância de 14,43 m., confrontando neste trecho com **CENTRO**, até o vértice **2531**, de coordenadas N **8.574.992,794** m. e E **574.523,557** m.; deste, segue com azimute de 247°14'56" e distância de 5,69 m., confrontando neste trecho com **CENTRO**, até o vértice **2532**, de coordenadas N **8.574.990,593** m. e E **574.518,308** m.; deste, segue com azimute de 219°24'02" e distância de 6,14 m., confrontando neste trecho com **CENTRO**, até o vértice **2533**, de coordenadas N **8.574.985,852** m. e E **574.514,413** m.; deste, segue com azimute de 294°28'25" e distância de 26,98 m., confrontando neste trecho com **CENTRO**, até o vértice **2534**, de coordenadas N **8.574.997,028** m. e E **574.489,860** m.; deste, segue com azimute de 304°30'26" e distância de 63,99 m., confrontando neste trecho com **CENTRO**, até o vértice **2535**, de coordenadas N **8.575.033,277** m. e E **574.437,131** m.; deste, segue com azimute de 58°44'43" e distância de 0,22 m., confrontando neste trecho com **CENTRO**, até o vértice **2536**, de coordenadas N **8.575.033,389** m. e E **574.437,315** m.; deste, segue com azimute de 49°57'56" e distância de 11,78 m., confrontando neste trecho com **CENTRO**, até o vértice



**PREFEITURA MUNICIPAL DE  
LAURO DE FREITAS**

2537, de coordenadas N 8.575.040,969 m. e E 574.446,338 m.; deste, segue com azimute de 49°57'56" e distância de 54,20 m., confrontando neste trecho com **CENTRO**, até o vértice 2538, de coordenadas N 8.575.075,836 m. e E 574.487,840 m.; deste, segue com azimute de 49°57'56" e distância de 20,48 m., confrontando neste trecho com **CENTRO**, até o vértice 2440, de coordenadas N 8.575.089,007 m. e E 574.503,517 m.; deste, segue com azimute de 49°57'57" e distância de 4,30 m., confrontando neste trecho com **PITANGUEIRAS**, até o vértice 2441, de coordenadas N 8.575.091,769 m. e E 574.506,806 m.; deste, segue com azimute de 46°17'45" e distância de 52,33 m., confrontando neste trecho com **PITANGUEIRAS**, até o vértice 2442, de coordenadas N 8.575.127,928 m. e E 574.544,638 m.; ponto inicial da descrição deste perímetro. Todas as coordenadas aqui descritas estão geo-referenciadas ao Sistema Geodésico Brasileiro, e encontram-se representadas no Sistema UTM, referenciadas ao **Meridiano Central 39° WGr**, tendo como o Datum o **WGS84**. Todos os azimutes e distâncias, áreas e perímetros foram calculados no plano de projeção UTM.

**Art. 3º.** Esta Lei entrará em vigor na data de sua publicação.

**Art. 4º.** Revogam-se as disposições em contrário, especialmente as Leis Municipais n.º 1.539, de 14 de Novembro de 2.014 e a de n.º 1.542, de 05 de dezembro de 2014.

Lauro de Freitas, 19 de novembro de 2015.

**MÁRCIO ARAPONGA PAIVA**

Prefeito Municipal

**REGISTRE-SE E PUBLIQUE-SE.**

**Márcio Rodrigo Almeida de Souza Leão**

Secretário Municipal de Governo

**ANEXO I**

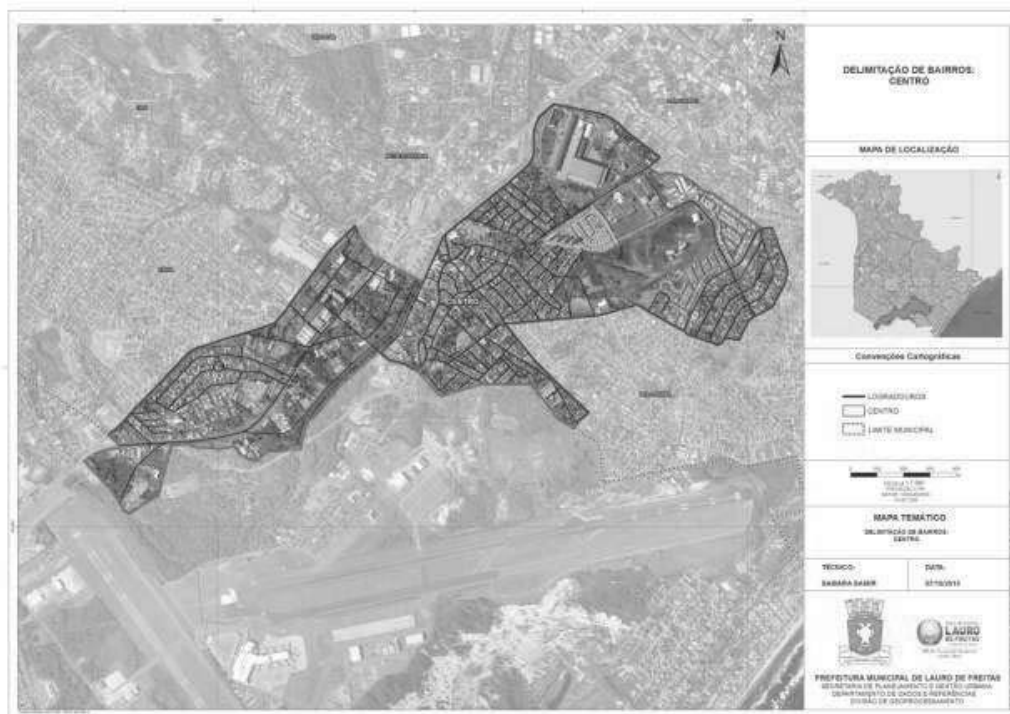
**I - BAIRRO CENTRO**

Página 232 de 298





## PREFEITURA MUNICIPAL DE LAURO DE FREITAS

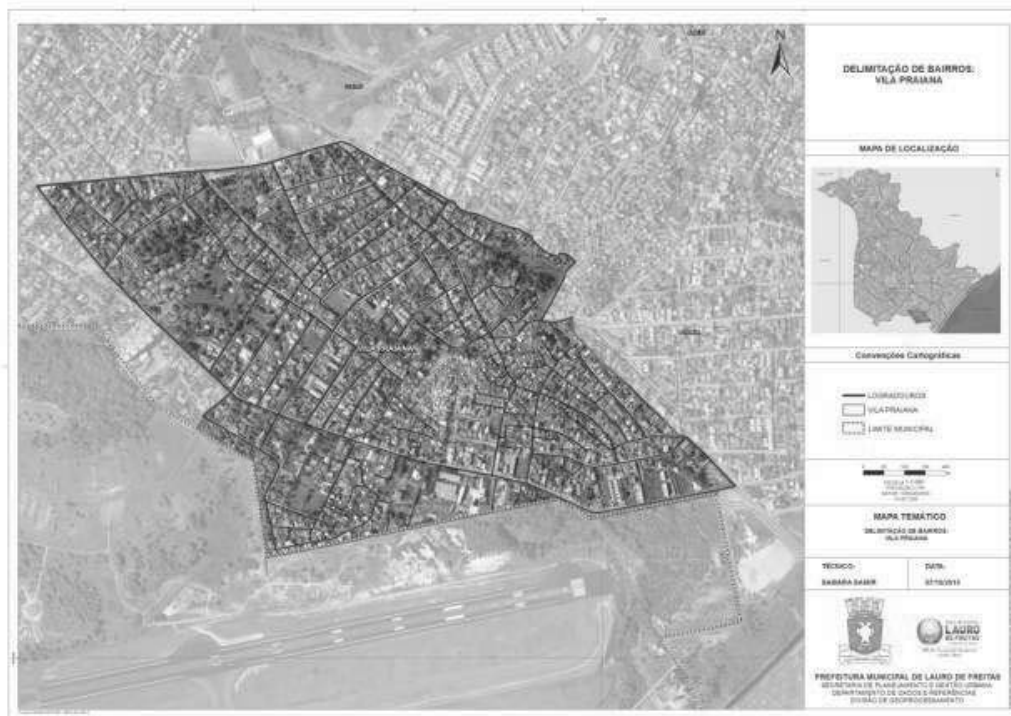


### ANEXO I

### II - BAIRRO VILA PRAIANA



## PREFEITURA MUNICIPAL DE LAURO DE FREITAS



### ANEXO I

### III - BAIRRO IPITANGA



## PREFEITURA MUNICIPAL DE LAURO DE FREITAS

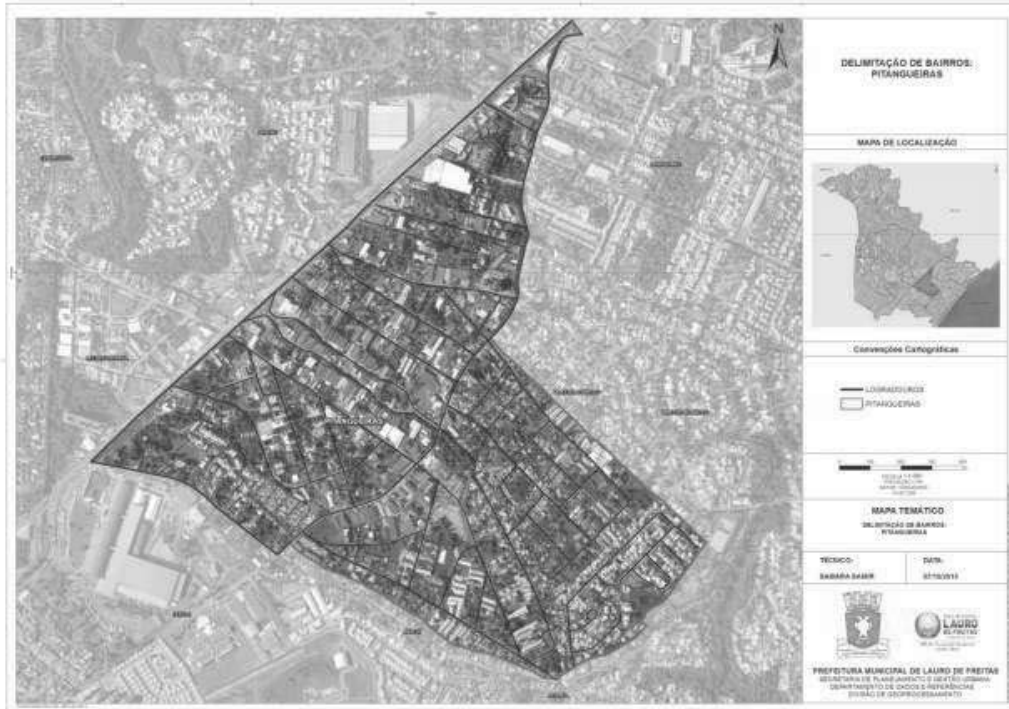


### ANEXO I

#### IV - BAIRRO PITANGUEIRAS



## PREFEITURA MUNICIPAL DE LAURO DE FREITAS



### ANEXO I

### V - BAIRRO VILAS DO ATLÂNTICO



## PREFEITURA MUNICIPAL DE LAURO DE FREITAS



### ANEXO I

### VI - BAIRRO BURAQUINHO



## PREFEITURA MUNICIPAL DE LAURO DE FREITAS

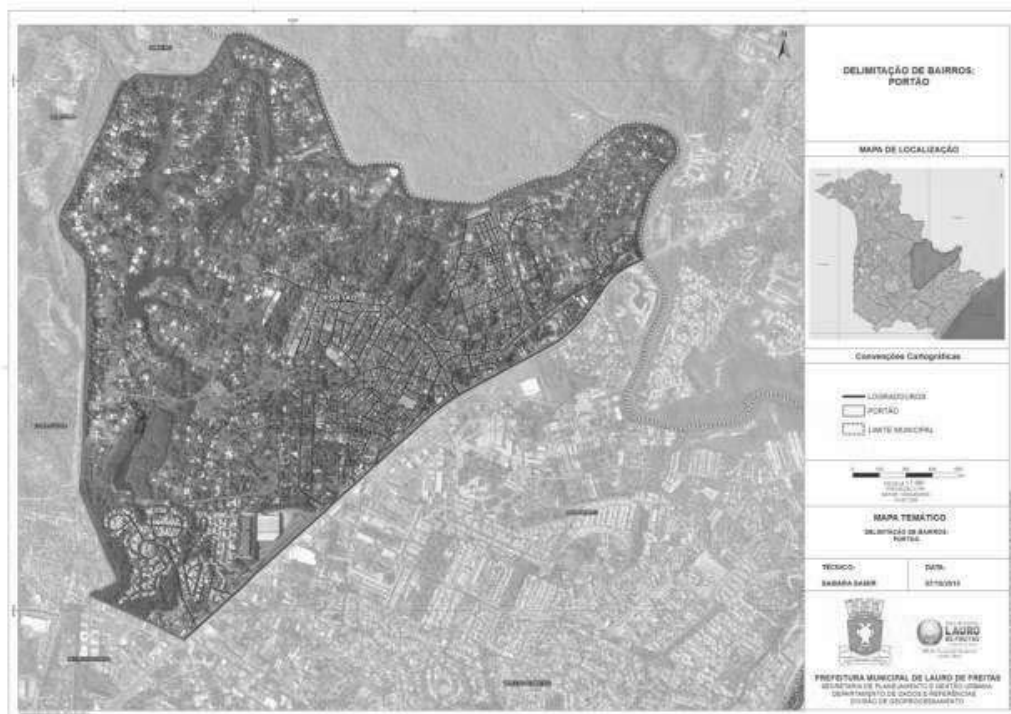


### ANEXO I

### VII - BAIRRO PORTÃO



## PREFEITURA MUNICIPAL DE LAURO DE FREITAS

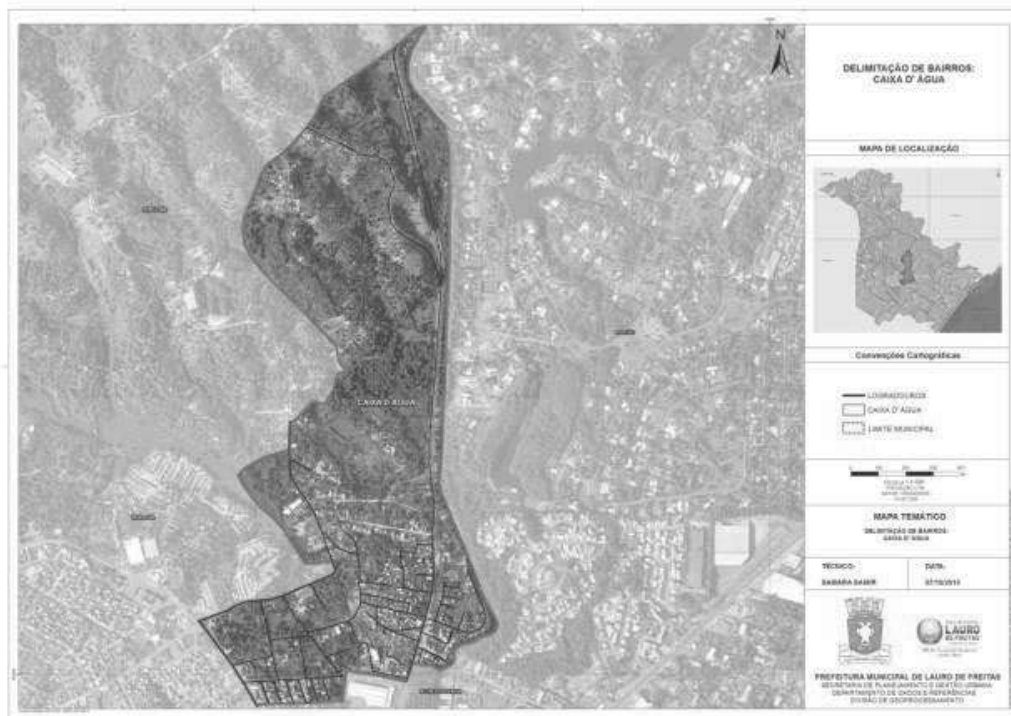


### ANEXO I

### VIII - BAIRRO CAIXA D'ÁGUA



## PREFEITURA MUNICIPAL DE LAURO DE FREITAS



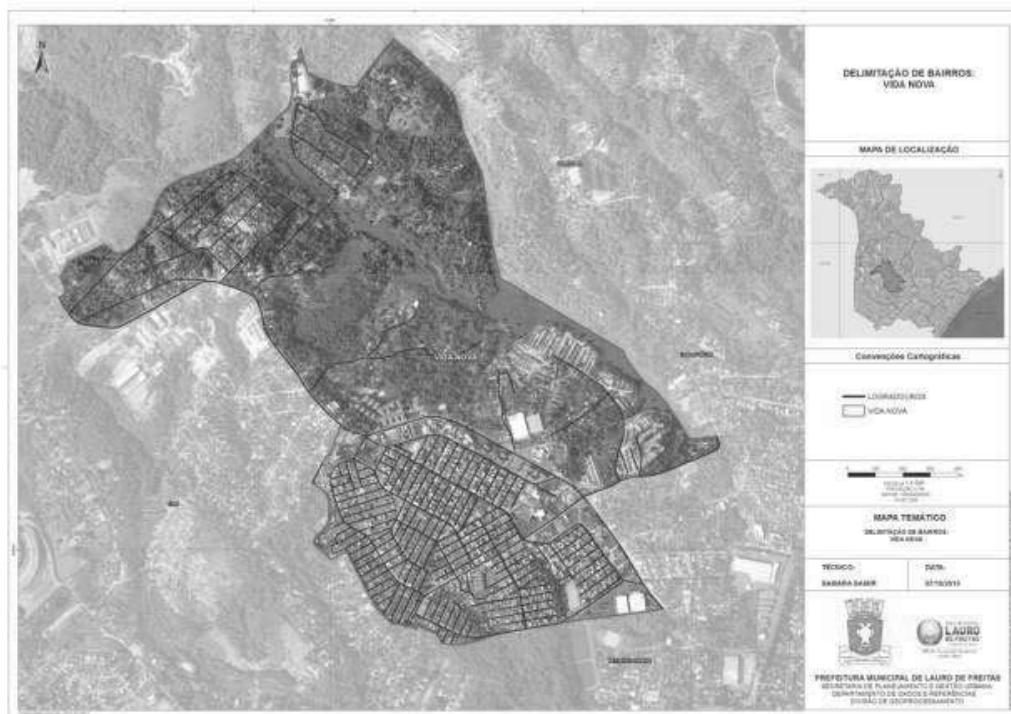
### ANEXO I

### IX - BAIRRO VIDA NOVA





## PREFEITURA MUNICIPAL DE LAURO DE FREITAS

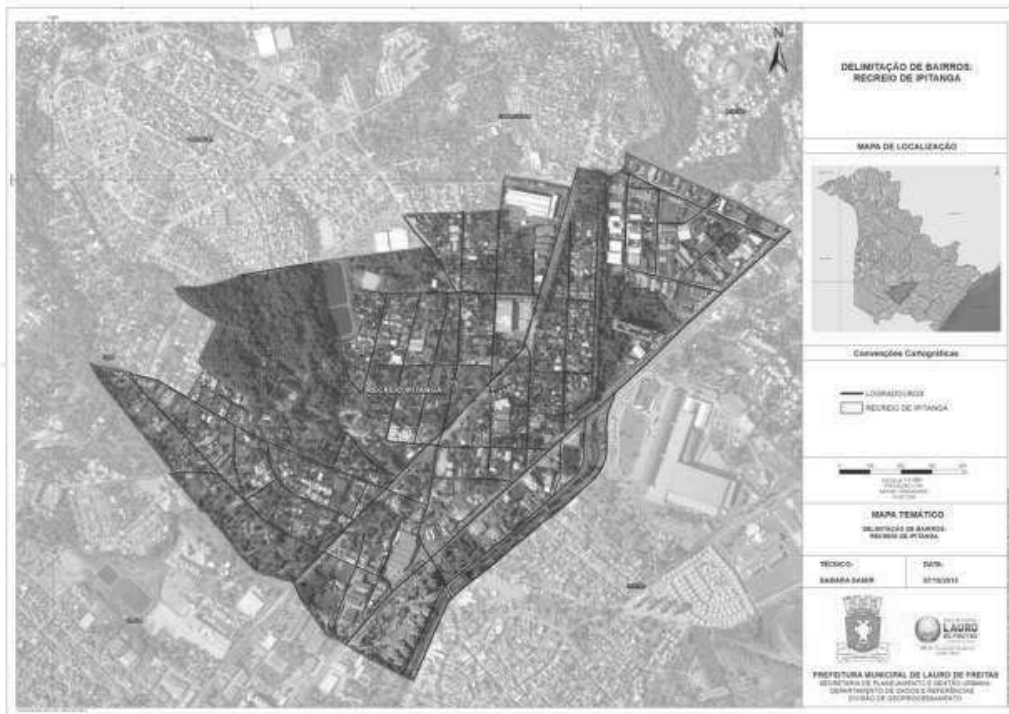


### ANEXO I

### X - BAIRRO RECREIO IPITANGA



## PREFEITURA MUNICIPAL DE LAURO DE FREITAS

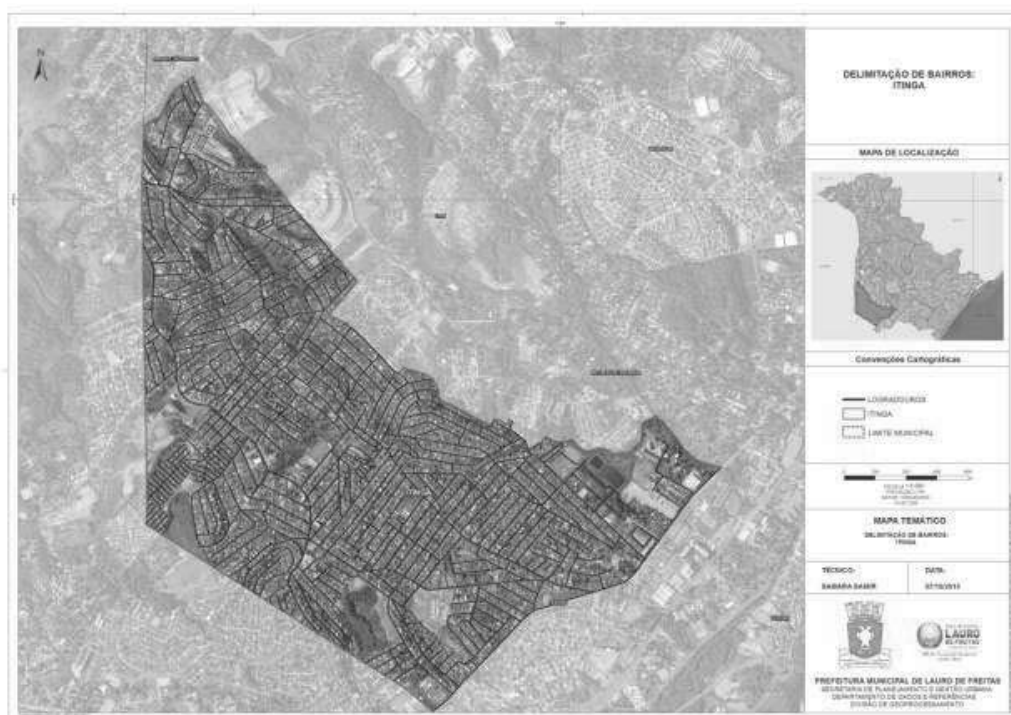


### ANEXO I

### XI – BAIRRO ITINGA



## PREFEITURA MUNICIPAL DE LAURO DE FREITAS




### ANEXO I

### XII - BAIRRO PARQUE SÃO PAULO




**PREFEITURA MUNICIPAL DE  
LAURO DE FREITAS**



**ANEXO I  
XIII - BAIRRO CAJI**



## PREFEITURA MUNICIPAL DE LAURO DE FREITAS




### ANEXO I

### XIV - BAIRRO CAPELÃO



**PREFEITURA MUNICIPAL DE  
LAURO DE FREITAS**

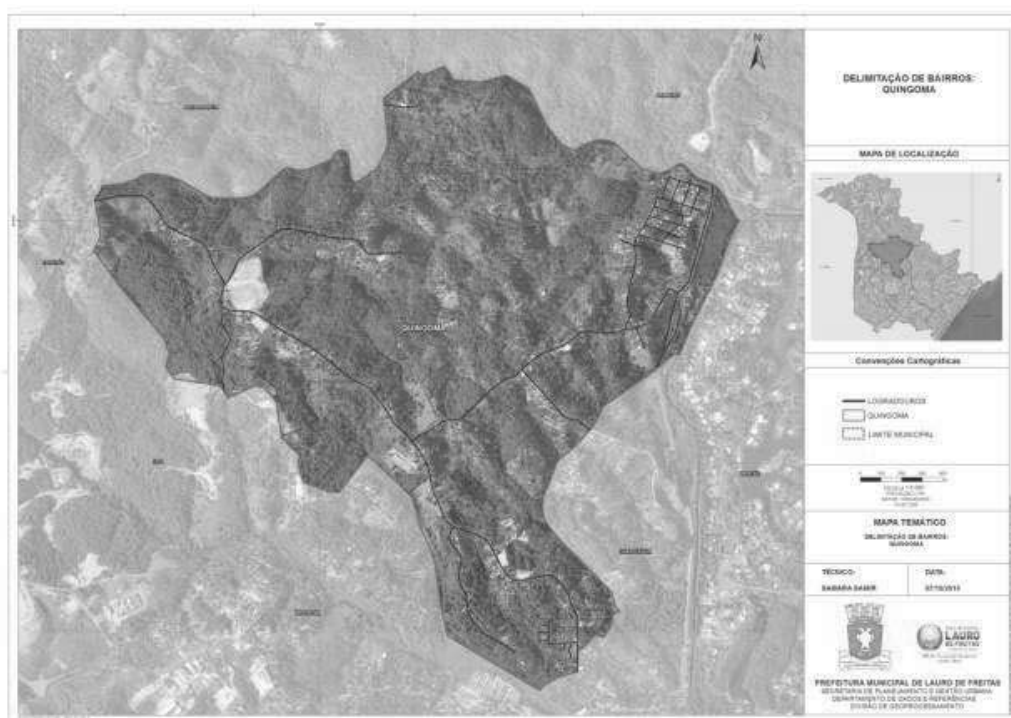


**ANEXO I**

**XV - BAIRRO QUINGOMA**



## PREFEITURA MUNICIPAL DE LAURO DE FREITAS



### ANEXO I

#### XV-I - DISTRITO QUILOMBOLA - POLIGONAL QUILOMBOLA

Página 247 de 298



## PREFEITURA MUNICIPAL DE LAURO DE FREITAS



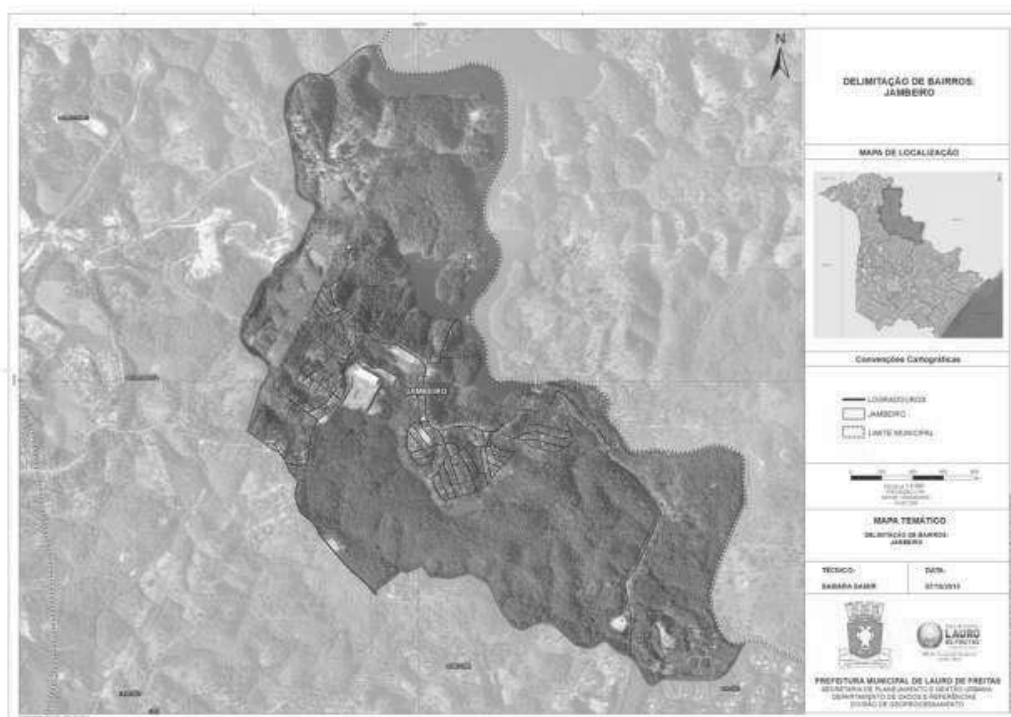
### ANEXO I

### XVI - BAIRRO JAMBEIRO





## PREFEITURA MUNICIPAL DE LAURO DE FREITAS

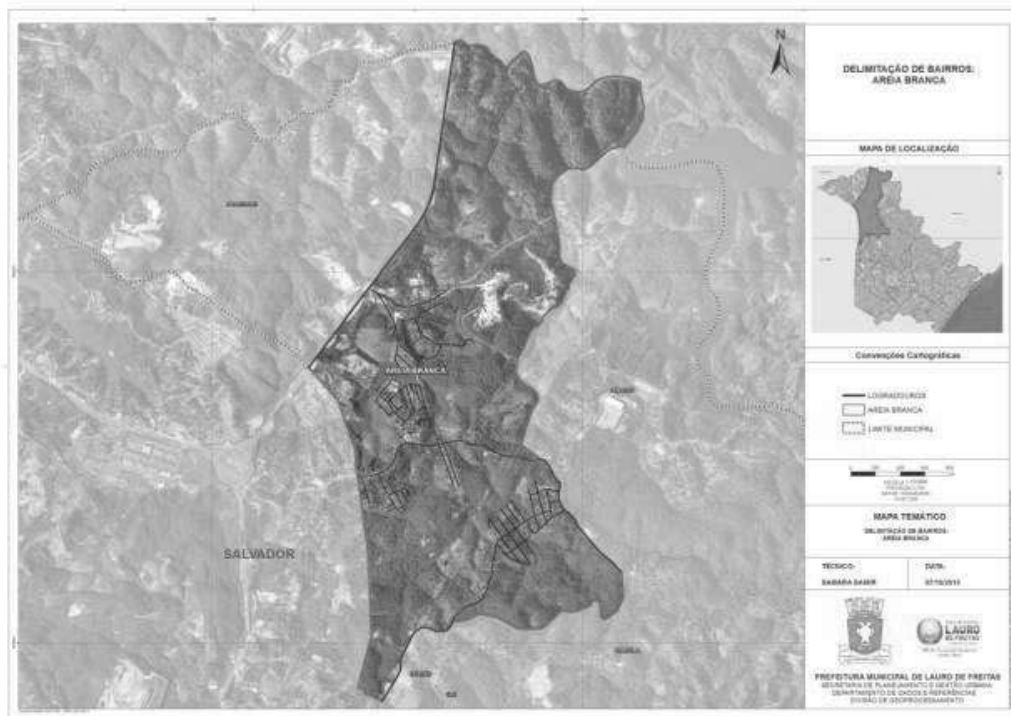


### ANEXO I

### XVII - BAIRRO AREIA BRANCA



## PREFEITURA MUNICIPAL DE LAURO DE FREITAS

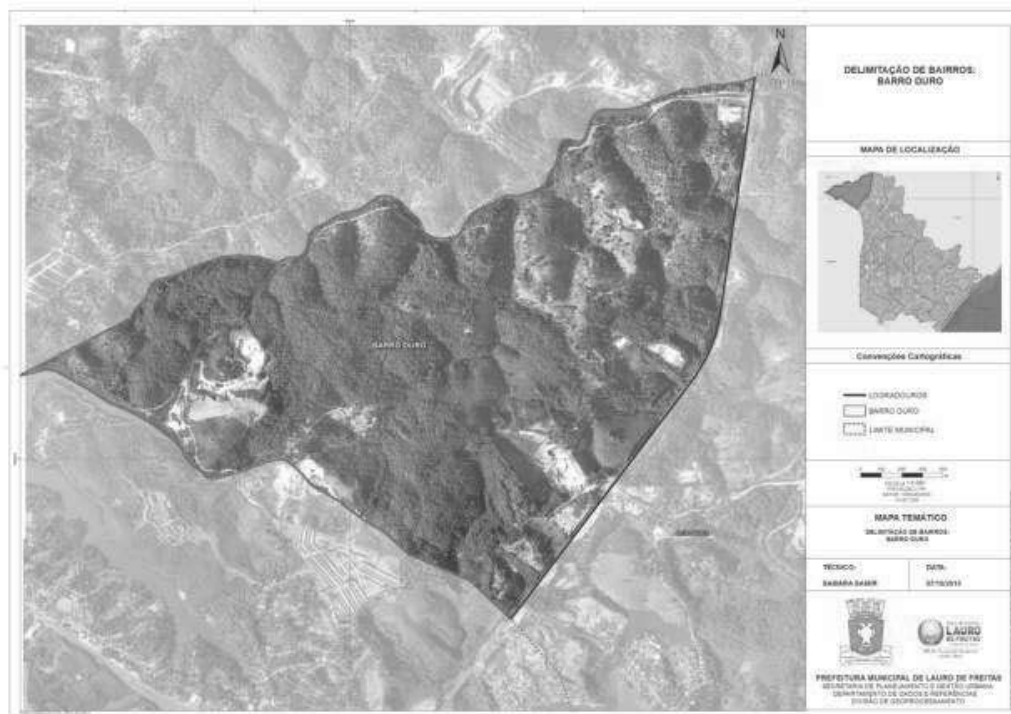


### ANEXO I

### XVIII - BAIRRO BARRO DURO



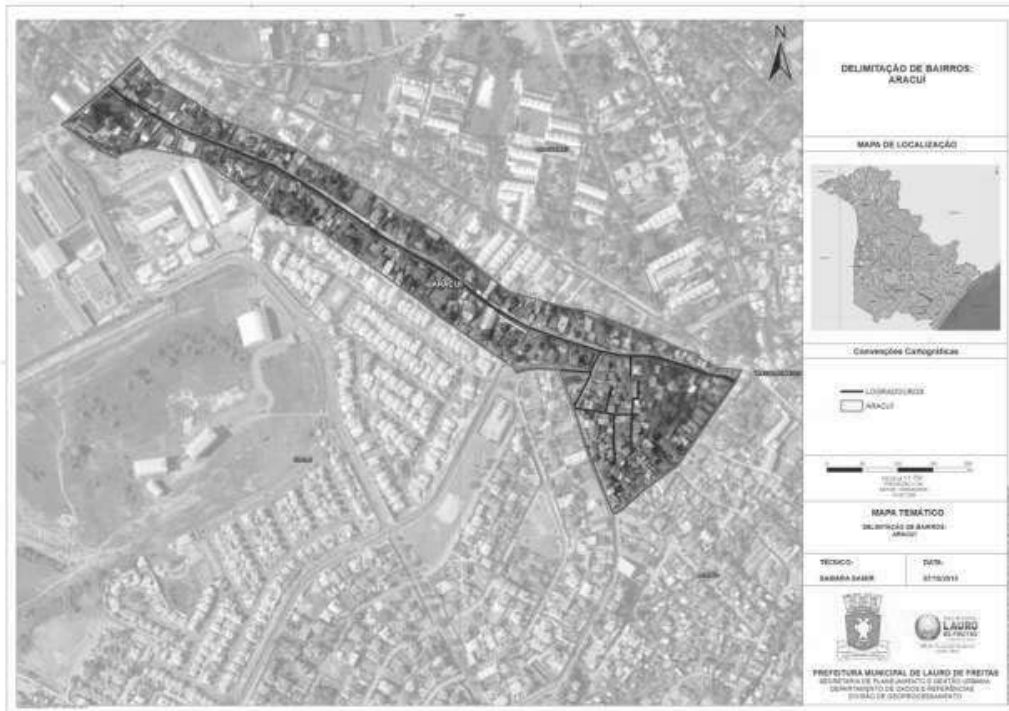
## PREFEITURA MUNICIPAL DE LAURO DE FREITAS



### ANEXO I XIX - BAIRRO ARACUÍ



## PREFEITURA MUNICIPAL DE LAURO DE FREITAS

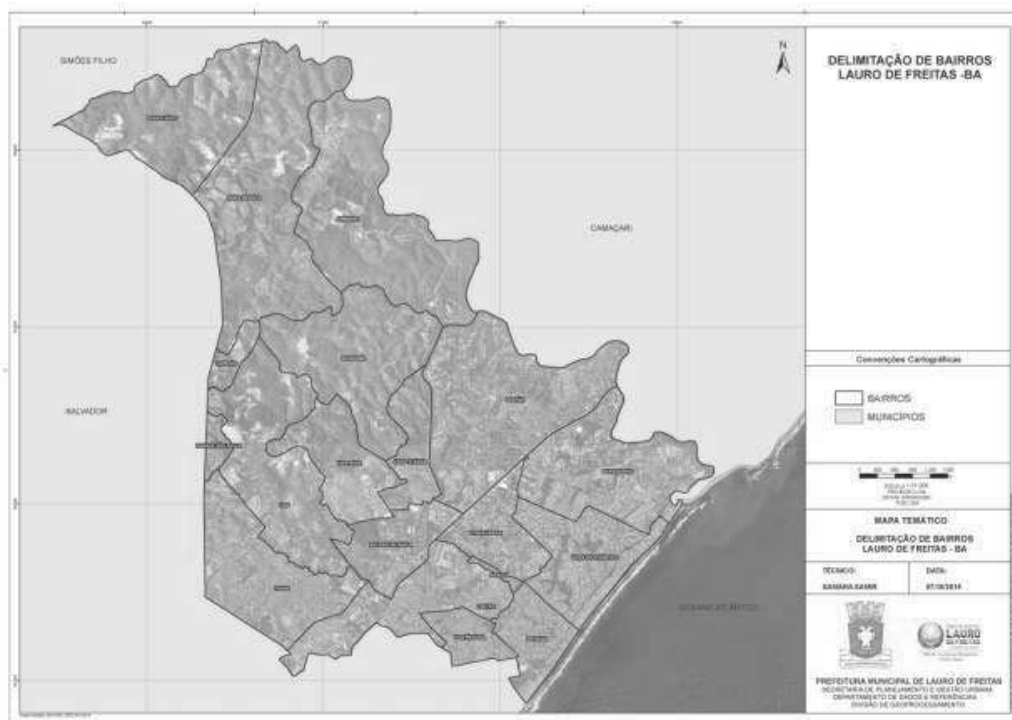


### ANEXO I

### DELIMITAÇÃO DE BAIROS LAURO DE FREITAS - BAHIA



# PREFEITURA MUNICIPAL DE LAURO DE FREITAS



## ANEXO II

CODIGO	DESCRIÇÃO	LOGRADOURO	BAIRRO
--------	-----------	------------	--------



**PREFEITURA MUNICIPAL DE  
LAURO DE FREITAS**

44018	RUA	AMÉRICA KALFA	ARACUÍ
44017	RUA	DELIC PÚBLIO DE CASTRO	ARACUÍ
44015	RUA	PAUTILIA SILVA DE SOUZA	ARACUÍ
44027	RUA	ALMADINA	ARACUÍ
44048	RUA	JOSÉ DEUCLECIANO DA SILVA	ARACUÍ
41153	RUA	AMARGOSA	ARACUÍ
41154	1ª TRAVESSA	BRIGADEIRO ALBERTO COSTA MATOS	ARACUÍ
41182	RUA	CELY MARTINS SOARES	ARACUÍ
44019	RUA	DONA ARCANJA	ARACUÍ E IPITANGA
40102	RUA	RODOLFO B. B. BARROS	ARACUÍ, CENTRO E IPITANGA
40079	AVENIDA	BRIGADEIRO ALBERTO COSTA MATOS	ARACUÍ, CENTRO E PITANGUEIRAS
40005	AVENIDA	LUIZ TARQUÍNIO PONTES	ARACUÍ, PITANGUEIRAS, BURAQUINHO, VILAS DO ATLÂNTICO E CENTRO
43139	RUA	JACOBINA	AREIA BRANCA
44091	RUA	ZENILTON MORAES	AREIA BRANCA
40949	RUA	GEOVANE DOS SANTOS	AREIA BRANCA
41077	RUA	CAPIM SANTO	AREIA BRANCA
41078	RUA	CIDREIRA	AREIA BRANCA
41083	RUA	COIOBA	AREIA BRANCA
40951	RUA	ROMUALDO BISPO DOS SANTOS	AREIA BRANCA
44093	1ª TRAVESSA	2 DE JULHO	AREIA BRANCA
41783	1ª TRAVESSA	SÃO VICENTE	AREIA BRANCA
40966	RUA	DO TRABALHADOR	AREIA BRANCA
40971	RUA	SÃO VICENTE	AREIA BRANCA
40967	RUA	DOS COMERCIÁRIOS	AREIA BRANCA
40973	RUA	RUFINO PEREIRA	AREIA BRANCA
40954	RUA	MAURÍCIA DE MELO	AREIA BRANCA
40955	RUA	CAMILO FELICIANO DE OLIVEIRA	AREIA BRANCA
40958	RUA	JOSÉ FIRMINO DE OLIVEIRA	AREIA BRANCA
40957	RUA	MARIA DAS MERCÊS	AREIA BRANCA
43072	RUA	CARQUEJA	AREIA BRANCA
40947	RUA	ZENILTON MARTINS	AREIA BRANCA

40952	RUA	TANIA REGINA DE JESUS	AREIA BRANCA
40953	RUA	MANUELINA DE JESUS	AREIA BRANCA
40956	RUA	CARMELITO QUEIROZ	AREIA BRANCA
40939	RUA	IRACI MACHADO	AREIA BRANCA
40940	RUA	ANANIAS R. DOS SANTOS	AREIA BRANCA
40941	RUA	ROQUE FERREIRA ALVES	AREIA BRANCA



PREFEITURA MUNICIPAL DE  
**LAURO DE FREITAS**

40942	RUA	FRANCISCO LITO DE SOUZA	AREIA BRANCA
40944	RUA	ADILSON GALDINO DA SILVA	AREIA BRANCA
44095	ALAMEDA	DAS ROSAS	AREIA BRANCA
44096	ALAMEDA	DAS MARAVILHAS	AREIA BRANCA
40964	RUA	DO OUTONO	AREIA BRANCA
40963	RUA	DO VERÃO	AREIA BRANCA
41079	RUA	MILOMI	AREIA BRANCA
41080	RUA	GENGIBRE	AREIA BRANCA
40943	RUA	JOSUÉ SOUZA	AREIA BRANCA
40946	RUA	MANOEL JOSÉ PEREIRA	AREIA BRANCA
41082	RUA	DENDÊ	AREIA BRANCA
41081	RUA	ARATICUM	AREIA BRANCA
43003	1ª TRAVESSA	CARQUEJA	AREIA BRANCA
44094	2ª TRAVESSA	2 DE JULHO	AREIA BRANCA
41775	ALAMEDA	DOS JASMINS	AREIA BRANCA
41776	ALAMEDA	DOS LÍRIOS	AREIA BRANCA
41774	ALAMEDA	DAS VIOLETAS	AREIA BRANCA
44097	ALAMEDA	DAS PALMEIRAS	AREIA BRANCA
41782	1ª TRAVESSA	ROMUALDO BISPO DOS SANTOS	AREIA BRANCA
41784	1ª TRAVESSA	GEOVANE DOS SANTOS	AREIA BRANCA
41785	1ª TRAVESSA	RUFINO PEREIRA	AREIA BRANCA
41779	2ª TRAVESSA	DO TRABALHADOR	AREIA BRANCA
41780	3ª TRAVESSA	DO TRABALHADOR	AREIA BRANCA
41778	1ª TRAVESSA	DO TRABALHADOR	AREIA BRANCA

41781	4ª TRAVESSA	DO TRABALHADOR	AREIA BRANCA
41777	RUA	UM	AREIA BRANCA
43137	RUA	2 DE JULHO	AREIA BRANCA E CAPELÃO
40945	RUA	ELIANE BARBOSA	AREIA BRANCA E QUINGOMA
40493	RUA	CAPIMARARA	AREIA BRANCA, QUINGOMA E JAMBEIRO



**PREFEITURA MUNICIPAL DE  
LAURO DE FREITAS**

	RODOVIA	PARAFUSO	BARRO DURO E AREIA BRANCA
40793	RUA	FRANCISCO DAS MERCÊS	BURAQUINHO
40762	RUA	ANTÔNIO L. OLIVEIRA	BURAQUINHO
40749	RUA	MINISTRO ANTÔNIO CARLOS MAGALHÃES	BURAQUINHO
40802	RUA	ANA C. B. DIAS	BURAQUINHO
40807	RUA	JÚLIO M. DOS SANTOS	BURAQUINHO
40751	RUA	CARLOS CONCEIÇÃO	BURAQUINHO
41131	1ª TRAVESSA	FRANCISCO DAS MERCÊS	BURAQUINHO
41132	2ª TRAVESSA	FRANCISCO DAS MERCÊS	BURAQUINHO
41133	3ª TRAVESSA	FRANCISCO DAS MERCÊS	BURAQUINHO
41136	6ª TRAVESSA	FRANCISCO DAS MERCÊS	BURAQUINHO
41134	4ª TRAVESSA	FRANCISCO DAS MERCÊS	BURAQUINHO
41135	5ª TRAVESSA	FRANCISCO DAS MERCÊS	BURAQUINHO
41137	7ª TRAVESSA	FRANCISCO DAS MERCÊS	BURAQUINHO
41138	8ª TRAVESSA	FRANCISCO DAS MERCÊS	BURAQUINHO
41976	RUA	JURUPOCA	BURAQUINHO
41353	RUA	CARAMURÚ	BURAQUINHO
41974	RUA	ESTRELA DO MAR	BURAQUINHO
41975	RUA	OURIÇO DO MAR	BURAQUINHO
40935	RUA	OSVALDO B. PITANGUEIRAS	BURAQUINHO
40800	RUA	MARTA MARIA DE JESUS	BURAQUINHO
40801	RUA	MARIA DE LOURDES BRITO	BURAQUINHO
40806	RUA	ELIANE S. BONFIM	BURAQUINHO
40805	RUA	EDNA DOS SANTOS	BURAQUINHO
40750	RUA	JOÃO MARQUES OLIVEIRA	BURAQUINHO
40756	RUA	VINICIUS DE MORAES	BURAQUINHO
41161	RUA	XARÉU	BURAQUINHO
41160	RUA	ROBALO	BURAQUINHO
41164	RUA	NAMORADO	BURAQUINHO
41165	RUA	ARATUBAIA	BURAQUINHO
41596	RUA	CAMAÇARI	BURAQUINHO
41166	RUA	BADEJO	BURAQUINHO
41167	RUA	CAÇÃO	BURAQUINHO

41162	RUA	PITITINGA	BURAQUINHO
41163	RUA	CARANHA	BURAQUINHO
41168	RUA	BACALHAU	BURAQUINHO
40745	RUA	CARLOS ALBERTO SANTOS	BURAQUINHO





PREFEITURA MUNICIPAL DE  
**LAURO DE FREITAS**

41158	RUA	ARACANGUIRA	BURAQUINHO
41143	12ª TRAVESSA	FRANCISCO DAS MERCÊS	BURAQUINHO
40773	RUA	ANTÔNIO C. DE SENA	BURAQUINHO
40774	RUA	CÂNDIDO VITERBO DE SANTA ROSA	BURAQUINHO
40784	RUA	PRISCILA B. DUTRA	BURAQUINHO
41103	RUA	BURAQUINHO	BURAQUINHO
40753	RUA	RENATO CONCEIÇÃO	BURAQUINHO
40757	RUA	JORGE CARNEIRO AZEVEDO	BURAQUINHO
40758	RUA	JORGE AMADO	BURAQUINHO
40759	RUA	MARIETA BRITO DA LUZ	BURAQUINHO
40747	RUA	GERALDO SANTOS BRANDÃO	BURAQUINHO
40752	RUA	FELICIA CARDOSO DOS SANTOS	BURAQUINHO
40755	RUA	JAQUELINE NOGUEIRA	BURAQUINHO
44059	RUA	GERMÍNIA DO A. DIVINO	BURAQUINHO
40809	RUA	ADÉLIA G. DO NASCIMENTO	BURAQUINHO
41141	10ª TRAVESSA	FRANCISCO DAS MERCÊS	BURAQUINHO
41142	11ª TRAVESSA	FRANCISCO DAS MERCÊS	BURAQUINHO
41144	1ª TRAVESSA	MINISTRO ANTÔNIO CARLOS MAGALHÃES	BURAQUINHO
40746	RUA	ANTÔNIO FAGUNDES PEREIRA	BURAQUINHO
40811	RUA	PEDRO SOUZA DIAS	BURAQUINHO
40808	RUA	JOEL A. DE SOUZA	BURAQUINHO
40785	RUA	DEUSDETE QUEIROZ	BURAQUINHO
40761	RUA	EDMILSON CARDOSO	BURAQUINHO
40796	RUA	JOVINA MACHADO DOS SANTOS	BURAQUINHO
40795	RUA	EVANILDES BONIFÁCIO COSTA	BURAQUINHO
40794	RUA	MARCOS A. B. DIAS	BURAQUINHO
41248	9ª TRAVESSA	FRANCISCO DAS MERCÊS	BURAQUINHO
40748	RUA	JOSÉ JORGE PEREIRA	BURAQUINHO
40810	RUA	AURELINO FROES MOREIRA	BURAQUINHO
40814	RUA	GILVANI S. SALES	BURAQUINHO
40804	RUA	EDGAR B. FRANCO	BURAQUINHO
40798	RUA	ARLETE SOUZA COSTA	BURAQUINHO
40760	RUA	MANOEL JOSÉ PEREIRA	BURAQUINHO

40803	RUA	FRANCISCO GOMES DA SILVA	BURAQUINHO
40799	RUA	MARIA DOS REIS SILVA	BURAQUINHO
40813	RUA	ROQUE JOSÉ DA SILVA	BURAQUINHO
41157	RUA	SIOBA	BURAQUINHO



**PREFEITURA MUNICIPAL DE  
LAURO DE FREITAS**

41595	RUA	CAMACAN	BURAQUINHO
41171	RUA	BARRO ALTO	BURAQUINHO
41597	RUA	CAMAMÚ	BURAQUINHO
41598	RUA	CAPIM GROSSO	BURAQUINHO
41140	1ª TRAVESSA	ADÉLIA G. DO NASCIMENTO	BURAQUINHO
41268	3ª TRAVESSA	LUIZ TARQUÍNIO PONTES	BURAQUINHO
40737	RUA	EGÍDIO SANTANA	BURAQUINHO
40740	RUA	JÚLIA DA CRUZ SANTOS	BURAQUINHO
40739	RUA	ANTÔNIO SIGSMUNDO DO CARMO	BURAQUINHO
40738	RUA	MARIA DO CARMO DE JESUS	BURAQUINHO
41391	RUA	CAJI	CAIXA D'ÁGUA E QUINGOMA
41185	RUA	SANTO ANTÔNIO	CAIXA D'ÁGUA
41266	1ª TRAVESSA	ALTO DA BOA VISTA	CAIXA D'ÁGUA
41127	RUA	DA MANGUEIRA	CAIXA D'ÁGUA
41174	RUA	BOCA DO RIO	CAIXA D'ÁGUA
41186	3ª TRAVESSA	MARTA AGUIAR DA SILVA	CAIXA D'ÁGUA
41848	1ª TRAVESSA	DA MANGUEIRA	CAIXA D'ÁGUA
41126	RUA	CAIXA D'ÁGUA	CAIXA D'ÁGUA
41265	RUA	SOSSEGO	CAIXA D'ÁGUA
41115	RUA	JOSÉ DE SOUZA VELLOSO	CAIXA D'ÁGUA
41269	3ª TRAVESSA	DR. GERINO DE SOUZA FILHO	CAIXA D'ÁGUA
41190	1ª TRAVESSA	BOCA DO RIO	CAIXA D'ÁGUA
41849	2ª TRAVESSA	DA MANGUEIRA	CAIXA D'ÁGUA
41850	3ª TRAVESSA	DA MANGUEIRA	CAIXA D'ÁGUA
41851	4ª TRAVESSA	DA MANGUEIRA	CAIXA D'ÁGUA
41116	2ª TRAVESSA	DR. GERINO DE SOUZA FILHO	CAIXA D'ÁGUA
41187	RUA	DA ADUTORA	CAIXA D'ÁGUA
41970	4ª TRAVESSA	DR. GERINO DE SOUZA FILHO	CAIXA D'ÁGUA

41173	RUA	APORÁ	CAIXA D'ÁGUA
41189	RUA	ALTO DA BOA VISTA	CAIXA D'ÁGUA
41267	2ª TRAVESSA	ALTO DA BOA VISTA	CAIXA D'ÁGUA



**PREFEITURA MUNICIPAL DE  
LAURO DE FREITAS**

41188	RUA	DUQUE DE CAXIAS	CAIXA D'ÁGUA
41128	TRAVESSA 1ª	DUQUE DE CAXIAS	CAIXA D'ÁGUA
40213	RUA	DR. FERNANDO VIEIRA LIMA	CAIXA D'ÁGUA
40255	RUA	JOSEFA R. A. DA SILVA	CAIXA D'ÁGUA
40260	RUA	EDUARDO P. DOS SANTOS	CAIXA D'ÁGUA
44063	TRAVESSA 2ª	MARTA AGUIAR DA SILVA	CAIXA D'ÁGUA
41155	TRAVESSA 4ª	SANTO AMARO DE IPITANGA	CAIXA D'ÁGUA
41610	RUA	JOÃO CRIZÓSTOMO DA SILVA CAMPOS	CAIXA D'ÁGUA
41611	RUA	JOSÉ ALVES DO AMARAL	CAIXA D'ÁGUA
41612	RUA	JOÃO LADISLAU DE FIGUEREDO E MELO	CAIXA D'ÁGUA
41613	RUA	ÂNGELO AUGUSTO DECÂNIO FILHO	CAIXA D'ÁGUA
41614	RUA	SANTANA	CAIXA D'ÁGUA
41615	RUA	SANTANÓPOLIS	CAIXA D'ÁGUA
40256	RUA	OTILA PINHEIRO DE SOUZA	CAIXA D'ÁGUA
40211	RUA	MANOEL NASCIMENTO	CAIXA D'ÁGUA
40259	RUA	JAMIL CAMPOS	CAIXA D'ÁGUA
40214	RUA	CAMPO ALEGRE	CAIXA D'ÁGUA
40258	RUA	FLORISBERTO DIAS FARIAS	CAIXA D'ÁGUA
40254	RUA	MARTA AGUIAR DA SILVA	CAIXA D'ÁGUA E VIDA NOVA
40253	AVENIDA	SANTO AMARO DE IPITANGA	CAIXA D'ÁGUA, QUINGOMA, CAPELÃO, CAJI, VIDA NOVA E RECREIO IPITANGA
40265	AVENIDA	PROFESSOR THEÓCRITO BATISTA	CAJI
41796	TRAVESSA 2ª	ALTO DO CAIC	CAJI
40244	RUA	BONINAL	CAJI
40238	RUA	ANTÔNIO RIBEIRO	CAJI
40240	RUA	MARIA AMORIM SILVA	CAJI
40237	RUA	MARIA RIBEIRO DA SILVA	CAJI
40242	RUA	MARIA EUNICE DA SILVA	CAJI
40247	RUA	MARIA DE LOURDES S. DA SILVA	CAJI
40266	RUA	CACHOEIRA	CAJI
40246	TRAVESSA 3ª	ALTO DA BOA VISTA	CAJI
44077	RUA	PROF. EDGAR RIOS	CAJI
40264	RUA	DINAH RODRIGUES	CAJI
41999	RUA	RUY BARBOSA	CAJI
41233	RUA	BIRIBA	CAJI
41232	RUA	AROEIRA	CAJI
41231	RUA	ARAÇÁ AMARELO	CAJI
40196	AVENIDA	JOSÉ LEITE	CAJI
40239	RUA	CHEROBIM CANA BRASIL	CAJI
41788	RUA	ANTÔNIO PEREIRA SANTOS	CAJI
41787	RUA	JOSÉ MOTA SILVA	CAJI



**PREFEITURA MUNICIPAL DE  
LAURO DE FREITAS**

41789	1ª TRAVESSA	SÃO CARLOS	CAJI
41790	RUA	DO CAIC	CAJI
41792	2ª TRAVESSA	DO CAIC	CAJI
41791	1ª TRAVESSA	DO CAIC	CAJI
41793	1ª TRAVESSA	PROFESSOR THEÓCRITO BATISTA	CAJI
41794	RUA	ALTO DO CAIC	CAJI
41795	1ª TRAVESSA	ALTO DO CAIC	CAJI
41797	2ª TRAVESSA	PROFESSOR THEÓCRITO BATISTA	CAJI
41798	RUA	BOA VISTA DO CAIC	CAJI
41562	RUA	SALINAS DA MARGARIDA	CAJI
41556	RUA	RIACHÃO DAS NEVES	CAJI
41557	RUA	RIACHÃO DO JACUÍPE	CAJI
41558	RUA	RIACHO DE SANTANA	CAJI
41559	RUA	BOM JESUS DA LAPA	CAJI
41555	RUA	VIVALDO FRANCISCO DE JESUS	CAJI
41705	RUA	BARRA	CAJI
41707	RUA	JEREMOABO	CAJI
41706	RUA	JAGUARIPE	CAJI
41672	RUA	ITIUBA	CAJI
41673	RUA	JACARACÍ	CAJI
41971	1ª TRAVESSA	MARIA LÚCIA	CAJI
41972	1ª TRAVESSA	CHEROBIM CANA BRASIL	CAJI
40241	RUA	ATALAIA	CAJI
40262	RUA	MARIA DE LOURDES SILVA	CAJI
40245	RUA	MARIA LÚCIA DA SILVA	CAJI
40251	RUA	ALDO BERLARDINO	CAJI

40249	RUA	JOSÉ R. DE SANTANA	CAJI
40248	RUA	ANTÔNIO SEBASTIÃO DA SILVA	CAJI
40236	RUA	PEDRO RIBEIRO DA SILVA	CAJI
41946	RUA	BENEDITO REBOUÇA DA SILVA	CAJI



PREFEITURA MUNICIPAL DE  
**LAURO DE FREITAS**

40202	RUA	JAILTON FERREIRA PEREIRA	CAJI
40263	RUA	CRISTOVAL CARDOSO DE LIMA	CAJI
40261	RUA	MÁRIO CARLOS AMOR VIEIRA	CAJI
40243	RUA	CARAÍBAS	CAJI E VIDA NOVA
40458	RUA	CRISPINIANO L. DE OLIVEIRA	CAJI E ITINGA
41983	RUA	DR. MAURÍCIO	CAJI E ITINGA
40216	RUA	15 DE JANEIRO	CAJI E RECREIO IPITANGA
43015	1ª TRAVESSA	SANTO AMARO DE IPITANGA	CAPELÃO
40070	RUA	MARIA ISABEL DOS SANTOS	CENTRO
40059	RUA	RIO GRANDE DO SUL	CENTRO
40075	RUA	VIRGÍLIO PORTELA	CENTRO
40046	RUA	ANTÔNIO CÂNCIO DE LIMA	CENTRO
44005	1ª TRAVESSA	PREFEITO CELSO ALVES PINHEIRO DA SILVA	CENTRO
40073	RUA	CELECINO BRITO	CENTRO
40056	1ª TRAVESSA	ROMUALDO DE BRITO	CENTRO
40045	AVENIDA	PREFEITO CELSO ALVES PINHEIRO DA SILVA	CENTRO
40040	RUA	LEONICE DA CONCEIÇÃO	CENTRO
40049	RUA	SALVADOR	CENTRO
40051	RUA	JOSELITO BOMFIM	CENTRO
40053	RUA	MARIA IZAURA S. SILVA	CENTRO
40058	RUA	PORTO ALEGRE	CENTRO
40060	RUA	RECIFE	CENTRO
40071	RUA	OSVALDO BOMFIM SACRAMENTO	CENTRO
40076	RUA	WALDEMAR DO ESPIRITO SANTO	CENTRO
40077	RUA	AQUILES FERREIRA SOUZA	CENTRO
40015	RUA	SANTO ANTÔNIO	CENTRO
40025	RUA	ABELARDO ANDRÉA	CENTRO
40033	RUA	SÃO RAIMUNDO	CENTRO
40044	RUA	BELO HORIZONTE	CENTRO
40050	RUA	DAS PEDRINHAS	CENTRO

40054	RUA	CAMINHO DAS ÁRVORES	CENTRO
40061	RUA	PERNAMBUCO	CENTRO
40067	1ª TRAVESSA	BELO HORIZONTE	CENTRO
40068	RUA	JOAQUIM DE SOUZA	CENTRO
40069	RUA	BERNADINO DOS SANTOS	CENTRO



**PREFEITURA MUNICIPAL DE  
LAURO DE FREITAS**

40072	RUA	JOSAFÁ DA SILVA BARRETO	CENTRO
40074	RUA	LIDIO PEREIRA FRANCO	CENTRO
40978	1ª TRAVESSA	SÃO RAIMUNDO	CENTRO
40985	RUA	ANAILTON ALVES SANTANA	CENTRO
41384	2ª TRAVESSA	NILTON CALMON	CENTRO
44003	1ª TRAVESSA	AILTON SIMAS	CENTRO
44004	2ª TRAVESSA	AILTON SIMAS	CENTRO
40021	RUA	MIGUEL DOS S. SILVA	CENTRO
42064	1ª TRAVESSA	NILTON CALMON	CENTRO
40055	RUA	TEREZA NOGUEIRA SOUZA	CENTRO
40057	RUA	SÃO FRANCISCO	CENTRO
40002	RUA	SÃO JORGE	CENTRO
40004	1ª TRAVESSA	SÃO JORGE	CENTRO
40006	RUA	2 DE FEVEREIRO	CENTRO
40011	RUA	APOLINÁRIO SOUZA BORGES	CENTRO
40168	RUA	MUCUGÊ	CENTRO
40170	1ª TRAVESSA	2 DE FEVEREIRO	CENTRO
40174	RUA	DA PAZ	CENTRO
40176	RUA	DA SAÚDE	CENTRO
40177	RUA	IBICARÁÍ	CENTRO
44001	2ª TRAVESSA	BRIG. MARIO EPINGHAUS	CENTRO
40097	RUA	CLAUDETE KRAMEL	CENTRO
40098	RUA	DOS VEREADORES	CENTRO
40099	RUA	DR. JOSÉ CARLOS MINAHIM	CENTRO
40100	RUA	PAULO ROSA	CENTRO
40103	RUA	BERTILDES ALVES DE SOUZA	CENTRO
40104	RUA	JAIME DA SILVA NERY	CENTRO
40035	RUA	JOSÉ DE OGUM	CENTRO
40287	RUA	AFONSO PENA	CENTRO

40286	RUA	JOSIAS LUIZ PEREIRA	CENTRO
40285	RUA	DORIVAL CAIMY	CENTRO
40492	RUA	PERÓLA NEGRA	CENTRO
40349	RUA	JURACY M. PEDREIRA	CENTRO
40494	RUA	JOSE F. DA CRUZ	CENTRO



PREFEITURA MUNICIPAL DE  
**LAURO DE FREITAS**

42073	RUA	FRANCISCO XAVIER LEITE	CENTRO
40350	RUA	MARIA A. O. RODRIGUES	CENTRO
44002	1ª TRAVESSA	ENOCK AMARAL	CENTRO
40009	RUA	ASSEMBLÉIA DE DEUS	CENTRO
40008	PRAÇA	MARTINIANO MAIA	CENTRO
40101	RUA	ALÓISIO ALCÂNTARA	CENTRO
41420	RUA	BISPO RENATO CONCEIÇÃO DA CUNHA	CENTRO
40007	RUA	MANOEL SILVESTRE LEITE	CENTRO
44016	1ª TRAVESSA	1ª TRAVESSA LUIZ TARQUÍNIO PONTES	CENTRO
40012	RUA	DA VALETA	CENTRO
40024	RUA	ARTÊMIO DA LUZ LUZ	CENTRO
40063	RUA	AMAPÁ	CENTRO
40109	1ª TRAVESSA	MANOEL DE CASTRO	CENTRO
41643	RUA	PATARO MACHADO	CENTRO
41146	1ª TRAVESSA	AFONSO PENA	CENTRO
41393	2ª TRAVESSA	ROMUALDO DE BRITO	CENTRO
41620	RUA	JOCKEY CLUB	CENTRO
41361	1ª TRAVESSA	EDVALDO DA SILVA	CENTRO
41737	1ª TRAVESSA	SANTOS DUMONT	CENTRO
40348	RUA	EDMAR LEONICO NASCIMENTO	CENTRO
40347	RUA	CEZAR A. PEDREIRA	CENTRO
40284	RUA	ARAÇÁS	CENTRO
40017	RUA	EUVALDO SANTOS LEITE	CENTRO
40020	RUA	ROMUALDO DE BRITO	CENTRO
40013	PRAÇA	JOÃO THIAGO DOS SANTOS	CENTRO
40029	PRAÇA	SANTO AMARO DE IPITANGA	CENTRO
40028	RUA	FERNANDO S. CORREIA	CENTRO
40034	RUA	SÃO JUDAS TADEU	CENTRO
40283	RUA	ELEUTÉRIO D SILVA	CENTRO

40042	RUA	LAFAEITE FRANCISCO DOS SANTOS	CENTRO
40065	RUA	FERNANDO DE NORONHA	CENTRO



**PREFEITURA MUNICIPAL DE  
LAURO DE FREITAS**

40001	RUA	MANOEL RAIMUNDO DE SOUZA	CENTRO
40026	1ª TRAVESSA	ABELARDO ANDRÉA	CENTRO
40014	RUA	NILTON CALMON	CENTRO
40047	RUA	DAMIÃO GOMES DE MELO	CENTRO
40052	RUA	AILTON SIMAS	CENTRO
40048	RUA	BAHIA	CENTRO
44006	RUA	DOS OITIS	CENTRO
44007	RUA	DAS FLORES	CENTRO
44008	RUA	DOS DENDÊS	CENTRO
44010	RUA	DAS CARNAÚBAS	CENTRO
44104	RUA	IRZÉLIA LEITE	CENTRO
44009	RUA	DAS PALMEIRAS	CENTRO
41951	RUA	EDVALDO DA SILVA	CENTRO
40106	RUA	MANOEL DE CASTRO	CENTRO E IPITANGA
40308	RUA	MEIRE T. DO NASCIMENTO	CENTRO E ITINGA
40016	RUA	JOSÉ ERNESTO DOS SANTOS	CENTRO E RECREIO IPITANGA
41156	RUA	LUIS FELIPE DE SOUZA LEÃO	CENTRO E RECREIO IPITANGA
41106	1ª TRAVESSA	DOS VEREADORES	CENTRO E VILA PRAIANA
40003	RUA	PROFESSOR IDEMIR ARCE	CENTRO E VILA PRAIANA
40105	RUA	JOAQUIM DO ESPIRITO SANTO	CENTRO E VILA PRAIANA
41602	RUA	RUBEM DE ALMEIDA MACHADO	CENTRO E VILA PRAIANA
40172	RUA	SÃO JOSÉ	CENTRO E VILA PRAIANA
40066	AVENIDA	SANTOS DUMONT	CENTRO, RECREIO IPITANGA, PORTÃO, PITANGUEIRAS E BURAQUINO
40127	RUA	JOSÉ RIBEIRO DA SILVA	IPITANGA
40139	RUA	VIVALDO DOS SANTOS PARANHOS	IPITANGA
40121	RUA	LAGOA DOS PATOS	IPITANGA
40108	RUA	WALTER DA SILVA MAIA	IPITANGA
41172	AVENIDA	31 DE JULHO	IPITANGA
40111	RUA	ELSA PARANHOS	IPITANGA
41561	RUA	SÃO BERNARDO	IPITANGA
40090	RUA	DO SOSSEGO	IPITANGA
41383	RUA	SALETE	IPITANGA

41866	1ª TRAVESSA	SÃO BERNARDO	IPITANGA
41867	2ª TRAVESSA	SÃO BERNARDO	IPITANGA
41922	RUA	SÃO DOMINGOS	IPITANGA
41924	RUA	VILA PRAIANA	IPITANGA
41924	RUA	VILA PRAIANA	IPITANGA





PREFEITURA MUNICIPAL DE  
**LAURO DE FREITAS**

40112	RUA	NIVALDO DOMINGOS	IPITANGA
40119	RUA	JOÃO ROBERTO G. DA SILVA	IPITANGA
40126	RUA	BARREIRAS	IPITANGA
40129	RUA	MARIA DE LOURDES CIDREIRA	IPITANGA
40134	RUA	IRACI GALVÃO PEDREIRA	IPITANGA
40138	RUA	JOAQUIM CRUZ RIOS FILHO	IPITANGA
40191	RUA	DOS VERANISTAS	IPITANGA
40115	RUA	VALTER NOGUEIRA SILVA	IPITANGA
40116	RUA	UBALDINO DE BRITO	IPITANGA
40118	RUA	BEATRIZ SOUZA SAMPAIO	IPITANGA
40120	RUA	JOAQUIM DE CARVALHO CAMPOS	IPITANGA
40124	RUA	CACILDA DA SILVA SANTOS	IPITANGA
40133	RUA	DRª. LÍGIA DANTAS S. COSTA	IPITANGA
40135	RUA	SEBASTIÃO ANTÔNIO DE SOUZA	IPITANGA
40136	RUA	ENOCK SATURNINO DA SILVA	IPITANGA
40140	RUA	GARCIA LORCA	IPITANGA
40189	RUA	SALVADOR	IPITANGA
44020	1ª TRAVESSA	LAGOA DOS PATOS	IPITANGA
43093	RUA	ANTILHAS	IPITANGA
40141	RUA	PAULO DOS SANTOS FERREIRA	IPITANGA
40143	RUA	TANHAÇU	IPITANGA
40144	RUA	GERALDINA SANTANA DO ESPIRITO SANTO	IPITANGA
40145	RUA	VIVIANE VIEIRA PEDREIRA	IPITANGA
40146	RUA	IRACI ROSAS	IPITANGA
40147	RUA	JOAQUIM CRUZ RIOS	IPITANGA
40148	RUA	ELIEZER VELOSO	IPITANGA
40149	RUA	ANDRÉIA VIEIRA PEDREIRA	IPITANGA
40150	RUA	VALTER LAUDANO GUIMARÃES	IPITANGA
43120	RUA	PAULO MOREIRA DE SOUZA	IPITANGA

44069	1ª TRAVESSA	AMARÍLIO THIAGO DOS SANTOS	IPITANGA
40096	RUA	PROFESSOR NEWTON NASCIMENTO	IPITANGA
40190	RUA	JOÃO DO ESPIRITO SANTO	IPITANGA



**PREFEITURA MUNICIPAL DE  
LAURO DE FREITAS**

40125	RUA	TEREZA PATTERNOSTRO	IPITANGA
40113	RUA	VEREADOR MARTINIANO DE SANTANA	IPITANGA
40130	RUA	JOSÉ RAMOS MAIA	IPITANGA
40110	RUA	DR. HÉLIO BRITO	IPITANGA
40122	RUA	CARLOS ROBERTO REBOUÇAS	IPITANGA
40128	RUA	CARLOS ALBERTO SOUZA	IPITANGA
40131	RUA	VITÓRIA DA CONQUISTA	IPITANGA
41234	1ª TRAVESSA	SÃO PAULO	IPITANGA
41868	2ª TRAVESSA	SÃO PAULO	IPITANGA
41684	RUA	DO POMBAL	IPITANGA
41853	1ª TRAVESSA	VITÓRIA DA CONQUISTA	IPITANGA
41865	1ª TRAVESSA	TEREZA PATTENOSTRO	IPITANGA
41704	2ª TRAVESSA	LAGOA DOS PATOS	IPITANGA
40132	RUA	MILENA RAMONE ALENCAR RAMOS	IPITANGA
40107	RUA	JOÃO BISPO	IPITANGA
40117	RUA	MARÍLIA TEREZA DOS SANTOS	IPITANGA
40123	RUA	MÁRIO FALCÃO	IPITANGA
40114	RUA	CONSELHEIRO MENANDRO MINAHIN	IPITANGA
41576	RUA	DO CHAFARIZ	IPITANGA E CENTRO
40137	RUA	LUIZ BRITO	IPITANGA E VILA PRAIANA
40480	RUA	PAULO R. DOS SANTOS	ITINGA
40399	RUA	ISMAEL ORNELAS FARIAS	ITINGA
40295	RUA	JOÃO MANOEL MOTA	ITINGA
44060	AVENIDA	DA GAIA	ITINGA
44062	1ª TRAVESSA	MARIA HELENA MIRANDA	ITINGA
40310	RUA	BOA NOVA	ITINGA
43069	RUA	VALMIR A. COUTOS	ITINGA
40577	RUA	LUCIMAR S. DIAS	ITINGA
40364	RUA	LADISLAU C. FARIAS	ITINGA
40368	RUA	SÃO RAIMUNDO	ITINGA
40312	RUA	SÃO CRISTOVÃO	ITINGA

40398	RUA,	PAPA JOÃO PAULO II	ITINGA
40402	RUA	JOSÉ VENFUL	ITINGA
40375	RUA	LUIS CARLOS COUTINHO	ITINGA
40372	RUA	BENIGNO CALDEIRA	ITINGA



PREFEITURA MUNICIPAL DE  
**LAURO DE FREITAS**

40374	RUA	VALTER S. OLIVEIRA	ITINGA
40371	RUA	ANA JOCELI CIRYLO	ITINGA
40456	RUA	MACAPÁ	ITINGA
44085	1ª TRAVESSA	EVERALDINA B. DA PAZ	ITINGA
40445	RUA	EVERALDINA B. DA PAZ	ITINGA
40435	RUA	PRESIDENTE EMÍLIO GARRASTAZU MÉDICE	ITINGA
40360	RUA	EDGAR VIANA	ITINGA
40361	RUA	FIRMINO G. DE MELO	ITINGA
40571	RUA	SANTA CECÍLIA	ITINGA
44087	RUA	ARSÊNIO F. DOS SANTOS	ITINGA
40482	RUA	VEREADOR JONE KISS	ITINGA
40288	RUA	GILBERTO M. DOS SANTOS	ITINGA
40584	RUA	ESMERALDA DA L CUNHA	ITINGA
40397	RUA	THEOTONIO VILELA	ITINGA
40477	RUA	GUALBERTO PEIXOTO	ITINGA
40394	RUA	CRISPINIANA PARANHOS	ITINGA
40396	RUA	MANOEL DUARTE	ITINGA
40313	RUA	GRACILIANO RAMOS	ITINGA
40470	RUA	IZAIAS C. DE SOUZA	ITINGA
40467	RUA	JACIARA FERREIRA FREITAS	ITINGA
40471	RUA	AROLDO BRITO	ITINGA
40592	RUA	PAULO PINHEIRO DE SANTANA	ITINGA
40473	RUA	CLAUDIONOR F. GUIMARÃES	ITINGA
40469	RUA	VALENTIN VENÂNCIO DANTAS	ITINGA
40472	RUA	MANOEL SALES	ITINGA
40297	RUA	ALÍPIO B. DE ALMEIDA	ITINGA
41194	1ª TRAVESSA	CALIFÓRNIA	ITINGA
40474	RUA	REGINALDO M. DE BARROS	ITINGA
40468	RUA	HUGO RAMOS	ITINGA
40466	RUA	EURICO OLIVEIRA	ITINGA

43138	RUA	BOSQUE DAS MANGUEIRAS	ITINGA
40593	RUA	ARISTIDES PEREIRA	ITINGA
40594	RUA	EDMUNDO JOSÉ DOS REIS	ITINGA
40595	RUA	BERNARDINO FRANÇA	ITINGA



**PREFEITURA MUNICIPAL DE  
LAURO DE FREITAS**

40600	RUA	CASTOR J. BARBOSA	ITINGA
40607	RUA	ISAC CARVALHO	ITINGA
40611	RUA	AUGUSTO G. DOS SANTOS	ITINGA
41321	CAMINHO	40	ITINGA
41322	CAMINHO	39	ITINGA
41323	CAMINHO	37	ITINGA
41324	CAMINHO	35	ITINGA
41325	CAMINHO	33	ITINGA
41326	CAMINHO	31	ITINGA
41327	CAMINHO	29	ITINGA
41328	CAMINHO	27	ITINGA
41329	CAMINHO	25	ITINGA
41330	CAMINHO	20	ITINGA
41331	CAMINHO	19	ITINGA
41332	CAMINHO	18	ITINGA
41333	CAMINHO	17	ITINGA
41271	CAMINHO	1	ITINGA
41272	CAMINHO	2	ITINGA
41273	CAMINHO	3	ITINGA
41274	CAMINHO	4	ITINGA
41275	CAMINHO	5	ITINGA
41276	CAMINHO	6	ITINGA
41277	CAMINHO	7	ITINGA
41285	CAMINHO	21	ITINGA
41286	CAMINHO	22	ITINGA
41287	CAMINHO	23	ITINGA
41288	CAMINHO	24	ITINGA
41290	CAMINHO	28	ITINGA
41289	CAMINHO	26	ITINGA
41291	CAMINHO	30	ITINGA

41292	CAMINHO	32	ITINGA
41293	CAMINHO	34	ITINGA
41294	CAMINHO	36	ITINGA
41295	CAMINHO	38	ITINGA



PREFEITURA MUNICIPAL DE  
**LAURO DE FREITAS**

41297	CAMINHO	47	ITINGA
41298	CAMINHO	48	ITINGA
41299	CAMINHO	49	ITINGA
41300	CAMINHO	50	ITINGA
41301	CAMINHO	51	ITINGA
41279	CAMINHO	9	ITINGA
41283	CAMINHO	14	ITINGA
41282	CAMINHO	13	ITINGA
41281	CAMINHO	12	ITINGA
41280	CAMINHO	11	ITINGA
41278	CAMINHO	8	ITINGA
41302	CAMINHO	52	ITINGA
40338	RUA	ARTUR BARBOSA	ITINGA
40340	RUA	FERNANDO S. MOREIRA	ITINGA
40422	RUA	RÔMULO DE ALMEIDA	ITINGA
40424	RUA	ÁLVARO BARRETO	ITINGA
40453	RUA	CLAUDIONOR F. G. FILHO	ITINGA
40302	RUA	ALBERTO SOUZA	ITINGA
40304	RUA	ALFREDO DE MAGALHÃES	ITINGA
40307	RUA	ALTANAIR S.FILHO	ITINGA
40289	RUA	CARLA DE ALMEIDA	ITINGA
40294	RUA	LÍDIA CELESTINO DE SOUZA	ITINGA
40344	RUA	ANTÔNIO DE MATOS	ITINGA
40345	RUA	LEONOR A. DANTAS	ITINGA
40425	RUA	MARIA BONITA	ITINGA
40437	RUA	IRMÃ BERNARDINA RACCA	ITINGA
41270	AVENIDA	SANTA RITA	ITINGA
40455	RUA	CARLOS DIAS DA SILVA	ITINGA
41151	1ª TRAVESSA	ABÁIRA	ITINGA
41112	RUA	EDGAR ABHENHUSEN	ITINGA

41149	RUA	ACAJUTIBA	ITINGA
40495	RUA	CLEITON R. NEVES	ITINGA
40449	RUA	IRÊNIO MOREIRA	ITINGA
40443	RUA	ELVIRA S. DO NASCIMENTO	ITINGA



**PREFEITURA MUNICIPAL DE  
LAURO DE FREITAS**

40451	RUA	CLÁUDIO R. DE OLIVEIRA	ITINGA
40612	RUA	LEONICE J. SILVA	ITINGA
40487	RUA	CARLOS BRITO	ITINGA
40331	RUA	PASTOR R. DE SANTANA	ITINGA
44014	RUA	FÁTIMA	ITINGA
44012	RUA	PARIPIRANGA	ITINGA
44011	RUA	CORONEL JOÃO SÁ	ITINGA
40486	RUA	ANSELMO PARANHOS	ITINGA
40450	RUA	JAIME TRINDADE	ITINGA
40579	RUA	CELINA S. CHAGAS	ITINGA
43075	RUA	MARIA ESTER DA ROCHA	ITINGA
44034	RUA	HELIÓPOLIS	ITINGA
40446	RUA	LUIZ MENDONÇA	ITINGA
40448	RUA	FLORICE DA S. PINTO	ITINGA
44013	RUA	ADUSTINA	ITINGA
40452	RUA	GERMANO M. DE OLIVEIRA	ITINGA
40483	RUA	VALDELICIO C. GUIMARÃES	ITINGA
40358	RUA	FLORISVALDO SILVA FIGUEIREDO	ITINGA
40355	RUA	RUFINO B. DOS SANTOS	ITINGA
40357	RUA	MOACIR MORAES	ITINGA
40356	RUA	ENEDINO BISPO DOS SANTOS	ITINGA
40380	RUA	EDVALDO DA SILVA	ITINGA
40382	RUA	JOSÉ G. LEITE	ITINGA
40401	RUA	VERNANDO ROCHA	ITINGA
40403	RUA	JOANA D'ARC	ITINGA
40395	RUA	JOÃO FIRMACO	ITINGA
40481	RUA	PETRONILIA F. DA SILVA	ITINGA
44074	1ª TRAVESSA	PETRONILIA F. DA SILVA	ITINGA
44075	RUA	DA SILVA	ITINGA
40363	RUA	JOSÉ C. DOS SANTOS	ITINGA

40366	RUA	JUAREZ MAGALHÃES	ITINGA
40379	RUA	PRESIDENTE TANCREDO NEVES	ITINGA
40384	RUA	LEDA MARIA DE JESUS	ITINGA
40389	RUA	EVARISTO G. PEREIRA	ITINGA



PREFEITURA MUNICIPAL DE  
**LAURO DE FREITAS**

40390	RUA	ELOINA S. DA SILVA	ITINGA
40391	RUA	MARIA DE LOURDES SANTOS	ITINGA
40392	RUA	BENEDITA P. DOS SANTOS	ITINGA
40393	RUA	ROSA DOS SANTOS	ITINGA
40496	RUA	ARNALDO SALES	ITINGA
40476	RUA	RAIMUNDO BRITO	ITINGA
40464	RUA	ANITA OLIVEIRA	ITINGA
40463	RUA	EDUARDO SILVA	ITINGA
40459	RUA	FERNANDO L. OLIVEIRA	ITINGA
40441	AVENIDA	VALENTINA S. DOS SANTOS	ITINGA
40440	RUA	BERNADETE DE J. BRITO	ITINGA
40436	RUA	GENERAL ERNESTO GEISEL	ITINGA
40400	RUA	SENHOR DO BOMFIM	ITINGA
40290	RUA	MIGUEL S. BITTENCOURT	ITINGA
40296	RUA	BALBINO BISPO DOS SANTOS	ITINGA
40365	RUA	ORLANDO MOSCOSO	ITINGA
40383	RUA	JOSÉ PEREIRA	ITINGA
40585	RUA	AGENOR S. DE JESUS	ITINGA
40462	RUA	ÁLVARO PARANHOS	ITINGA
40591	RUA	JOÃO DO CARMO SOUZA	ITINGA
40599	RUA	JOSÉ MAURO G. DE OLIVEIRA	ITINGA
42097	RUA	CASA NOVA	ITINGA
42098	RUA	SOBRADINHO	ITINGA
43105	RUA	TERRA NOVA	ITINGA
43096	RUA	PAULO AFONSO	ITINGA
42096	RUA	SANTA EFIGÊNIA	ITINGA
44073	RUA	RIO REAL	ITINGA
40353	RUA	EUCLÊNILTON S. NASCIMENTO	ITINGA
40354	RUA	EUCLÊNICE S. NASCIMENTO	ITINGA
40475	RUA	DOMINGOS SANTOS	ITINGA

40342	RUA	ARACI GRUBIDE	ITINGA
40343	RUA	ADÉLIA OLIVEIRA DOS REIS PARANHOS	ITINGA



**PREFEITURA MUNICIPAL DE  
LAURO DE FREITAS**

40419	RUA	ANILTON A. DA COSTA	ITINGA
40438	RUA	EDSON SOUZA	ITINGA
40412	RUA	JOSÉ DE E. OLIVEIRA	ITINGA
40414	RUA	PRESIDENTE JÂNIO QUADROS	ITINGA
40415	RUA	JOÃO CAFÉ FILHO	ITINGA
40417	RUA	VENCESLAU BRÁS	ITINGA
40418	RUA	ANAGÉ	ITINGA
40423	RUA	ROBERTO C. PEIXOTO	ITINGA
40426	RUA	LUIZ GONZAGA	ITINGA
40428	RUA	DEPUTADO JOSÉ ARMANDO	ITINGA
40489	RUA	JOSÉ MASCARANHAS	ITINGA
40298	RUA	ALTAIR S. DE MELO	ITINGA
40381	RUA	JORGE B. DOS SANTOS	ITINGA
40460	RUA	PEDRO PARANHOS	ITINGA
40461	RUA	DENISE L. DE OLIVEIRA	ITINGA
43071	RUA	JURACY DOS S. CONCEIÇÃO	ITINGA
40598	RUA	CARMELITA S. SANTOS	ITINGA
41334	1ª TRAVESSA	SANTA RITA	ITINGA
44071	RUA	RIBEIRA DO AMPARO	ITINGA
44072	RUA	ITAPICURU	ITINGA
40465	RUA	ANDRELINA OLIVEIRA	ITINGA
41340	RUA	SÃO FELIPE	ITINGA
41341	RUA	SÃO FÉLIX	ITINGA
41345	RUA	SÃO MIGUEL DAS MATAS	ITINGA
40540	RUA	SANTO INÁCIO	ITINGA
40538	RUA	SÃO PAULO	ITINGA
41338	RUA	SÃO FRANCISCO DO CONDE	ITINGA
41339	RUA	SÃO FÉLIX DO CORIBE	ITINGA
40337	RUA	JORGE TELES	ITINGA
40359	RUA	GERÔNIMO PARANHOS	ITINGA
40373	RUA	CANUDOS	ITINGA
40319	RUA	FIRMO P. DE MATOS	ITINGA

40318	RUA	JOANA ANGÉLICA	ITINGA
40321	RUA	DR. J. J. SEABRA	ITINGA





PREFEITURA MUNICIPAL DE  
**LAURO DE FREITAS**

40322	RUA	15 DE NOVEEMBRO	ITINGA
41193	RUA	CALIFÓRNIA	ITINGA
40320	RUA	DO CARMO	ITINGA
40369	RUA	ANDRE P. OLIVEIRA	ITINGA
40386	RUA	GILDETE G. DE JESUS	ITINGA
40377	RUA	MARTHA GONCALVES MOREIRA	ITINGA
40328	RUA	FLORISVALDO TEIXEIRA	ITINGA
40407	RUA	PEDRO GORDILHO	ITINGA
40408	RUA	MANOEL VICENTE	ITINGA
40387	RUA	MARIA HELENA MIRANDA	ITINGA
40385	RUA	MARIVANI DA S. COSTA	ITINGA
41039	ALAMEDA	FLUORITA	ITINGA
41054	ALAMEDA	TOPÁZIO	ITINGA
41055	ALAMEDA	TURMALINA	ITINGA
41036	ALAMEDA	ESMERALDA	ITINGA
41010	ALAMEDA	AGATA	ITINGA
41009	RUA	VINHÁTICO	ITINGA
41028	ALAMEDA	CIANITA	ITINGA
41058	ALAMEDA	SELENITA	ITINGA
41011	ALAMEDA	ITACARÉ	ITINGA
41336	RUA	CAMPO ALEGRE DE LOURDES	ITINGA
40597	RUA	JOSÉ VICENTE	ITINGA
40439	RUA	VALDEMIR P. GUIMARÃES	ITINGA
40442	RUA	ZULMIRA S. FRAGA	ITINGA
40325	RUA	ELIENAI OLIVEIRA	ITINGA
40370	RUA	CARLOS ALBERTO DOS SANTOS	ITINGA
40405	RUA	FLORISVALDO P. PEIXOTO	ITINGA
40341	RUA	FLORIANO PEIXOTO	ITINGA
40346	RUA	MARIA JOSÉ PEREIRA	ITINGA
41034	ALAMEDA	AMESCLA	ITINGA
40376	RUA	SÔNIA DOS SANTOS NUNES	ITINGA
41056	RUA	PINDOBAÇÚ	ITINGA

41052	ALAMEDA	SAFIRA	ITINGA
41169	1ª TRAVESSA	DR. MAURÍCIO	ITINGA
43079	RUA	IVAN DAS NEVES	ITINGA



**PREFEITURA MUNICIPAL DE  
LAURO DE FREITAS**

40339	RUA	LOURENÇO F. DOS SANTOS	ITINGA
44090	1ª TRAVESSA	EDSON SOUZA	ITINGA
44089	2ª TRAVESSA	EDSON SOUZA	ITINGA
44078	1ª TRAVESSA	LUIZ GONZAGA	ITINGA
40409	RUA	PEDRO SÁ	ITINGA
40410	RUA	ELÍSIO CONCEIÇÃO	ITINGA
44076	1ª TRAVESSA	PRESIDENTE EMÍLIO GARRASTAZU MÉDICE	ITINGA
41051	ALAMEDA	SODALITA	ITINGA
40444	RUA	EULINA S. DO NASCIMENTO	ITINGA
40488	RUA	SELMA S. CHAGAS	ITINGA
40413	RUA	PRESIDENTE JOÃO FIGUEIREDO	ITINGA
41029	ALAMEDA	CITRINO	ITINGA
41032	ALAMEDA	BERILO	ITINGA
41033	ALAMEDA	APATITA	ITINGA
41050	ALAMEDA	ABARÉ	ITINGA
41048	ALAMEDA	QUARTZO	ITINGA
41047	ALAMEDA	PIRITA	ITINGA
41046	ALAMEDA	OPALA	ITINGA
41041	ALAMEDA	GRANADA	ITINGA
41043	ALAMEDA	MALAQUITA	ITINGA
41025	ALAMEDA	CALCEDÔNIA	ITINGA
40606	RUA	UBIRAJARA ROSAS	ITINGA
40324	RUA	2 DE JULHO	ITINGA
40388	RUA	BAIANA	ITINGA
40601	RUA	JOSÉ SOBRINHO	ITINGA
41337	RUA	SÃO GABRIEL	ITINGA
43080	RUA	ORLANDO DE JESUS	ITINGA
40314	RUA	MARIA QUITÉRIA	ITINGA
44080	1ª TRAVESSA	NOSSA SENHORA DE APARECIDA	ITINGA
40590	RUA	CLEONICE DA S. BASTOS	ITINGA
40596	RUA	DORALICE A. CONCEIÇÃO	ITINGA

40406	RUA	MILTON COELHO	ITINGA
40479	RUA	MILTON P. GOMES	ITINGA
40603	RUA	SERROLÂNDIA	ITINGA



PREFEITURA MUNICIPAL DE  
**LAURO DE FREITAS**

41015	RUA	AMAZONITA	ITINGA
41018	ALAMEDA	BRASILANITA	ITINGA
41021	ALAMEDA	CALCITA	ITINGA
41022	ALAMEDA	ACÁCIA	ITINGA
41024	ALAMEDA	AMETISTA	ITINGA
41031	AVENIDA	DOLONITA	ITINGA
41030	ALAMEDA	CRISTAL	ITINGA
41037	ALAMEDA	TAPEROÁ	ITINGA
41038	ALAMEDA	SALINAS DA MARGARIDA	ITINGA
41040	ALAMEDA	JASPE	ITINGA
41042	ALAMEDA	GALENA	ITINGA
41152	2ª TRAVESSA	ABAÍRA	ITINGA
41284	CAMINHO	15	ITINGA
41342	RUA	SÃO GONÇALO DOS CAMPOS	ITINGA
41343	RUA	SÃO JOSÉ DA VITÓRIA	ITINGA
41344	RUA	SÃO JOSÉ DO JACUÍPE	ITINGA
42078	RUA	SAPEAÇU	ITINGA
42079	RUA	BETA	ITINGA
42081	RUA	ALGA	ITINGA
44061	1ª TRAVESSA	GILDETE G. DE JESUS	ITINGA
44067	1ª TRAVESSA	LUIS CARLOS COUTINHO	ITINGA
44081	2ª TRAVESSA	ADALICE B. FONSECA	ITINGA
44083	2ª TRAVESSA	ANILTON A. DA COSTA	ITINGA
44082	1ª TRAVESSA	FRANCISCO B. DOS REIS	ITINGA
40152	RUA	ANTÔNIO CARDOSO	ITINGA
41668	RUA	SÃO SEBASTIÃO DO PASSÉ	ITINGA
41113	1ª TRAVESSA	JOVINO N. PEREIRA	ITINGA
41923	RUA	MANOEL DE OLIVEIRA	ITINGA
44065	2ª TRAVESSA	LUIS CARLOS COUTINHO	ITINGA
44066	3ª TRAVESSA	LUIS CARLOS COUTINHO	ITINGA
44079	2ª TRAVESSA	LUIZ GONZAGA	ITINGA

44084	1ª TRAVESSA	ANILTON A. DA COSTA	ITINGA
41674	RUA	CACULÉ	ITINGA
41675	RUA	CAETITÉ	ITINGA



**PREFEITURA MUNICIPAL DE  
LAURO DE FREITAS**

41676	RUA	CAFARNAUM	ITINGA
41677	RUA	CAIRÚ	ITINGA
41678	RUA	ITIRUÇU	ITINGA
41679	RUA	CANÁPOLIS	ITINGA
41680	RUA	CANARANA	ITINGA
41681	RUA	CANDEAL	ITINGA
41682	RUA	CANDIBA	ITINGA
41693	2ª TRAVESSA	DA LAVANDERIA	ITINGA
41692	1ª TRAVESSA	DA LAVANDERIA	ITINGA
41694	3ª TRAVESSA	DA LAVANDERIA	ITINGA
41801	RUA	RECANTO DA JAQUEIRA	ITINGA
41683	RUA	DA LAVANDERIA	ITINGA
40326	RUA	DO PAÇO	ITINGA
40362	RUA	MAXIMILIANO G. DE MELO	ITINGA
40305	RUA	MARIA APARECIDA SANTOS	ITINGA
40303	RUA	ANA LAURA D. OLIVEIRA	ITINGA
40447	RUA	NIVALDA MENDONÇA	ITINGA
40454	RUA	AURÉLIO BRITO	ITINGA
40411	RUA	JOSÉ ALVES BARBOSA	ITINGA
40420	RUA	CARLOS A. TEIXEIRA	ITINGA
40421	RUA	ADALICE B. FONSECA	ITINGA
40434	RUA	MADALENA VALONGO	ITINGA
40311	RUA	BREJÕES	ITINGA
42117	RUA	CHORROCHÓ	ITINGA
40457	RUA	EDGAR PARANHOS	ITINGA
40323	RUA	7 DE SETEMBRO	ITINGA
40327	RUA	PAULO F. DOS SANTOS	ITINGA
41114	RUA	CECÍLIA MARIA SANTOS	ITINGA
40429	RUA	FRANCISCO B. DOS REIS	ITINGA
40351	RUA	MARIA CATARINA S. MENEZES	ITINGA
40329	RUA	JOVINO N. PEREIRA	ITINGA

40335	RUA	EUCLIDES A. DOS SANTOS	ITINGA
40333	RUA	VASCO DA GAMA	ITINGA
40332	RUA	MEIRE TEIXEIRA	ITINGA



PREFEITURA MUNICIPAL DE  
**LAURO DE FREITAS**

40334	RUA	JOÃO DE SOUZA ARAÚJO	ITINGA
42077	RUA	FORTALEZA	ITINGA
40491	RUA	NOSSA SENHORA DE APARECIDA	ITINGA
40336	RUA	EDUARDO CÉSAR	ITINGA
40291	RUA	CARDEAL BRANDÃO VILELA	ITINGA
40292	RUA	ISRAEL SANTOS CONCEIÇÃO	ITINGA
40293	RUA	MARECHAL DEODORO	ITINGA
40309	RUA	JOELMA S. MENDES	ITINGA
40485	RUA	CARLOS ALBERTO DE OLIVEIRA	ITINGA
40484	RUA	JOSÉ MOREIRA	ITINGA
43102	RUA	TROPICAL DE CIMA	ITINGA
41947	1ª TRAVESSA	MANOEL DE OLIVEIRA	ITINGA
40431	RUA	PAUTILIA F. DE SANTANA	ITINGA E CAJI
40433	RUA	MANOEL G. VALONGO	ITINGA E CAJI
40430	RUA	ADEMILTON LEITE REIS	ITINGA E CAJI
44088	1ª TRAVESSA	ADALICE B. FONSECA	ITINGA E CAJI
41017	ALAMEDA	ARAGONITA	ITINGA E CAJI
41148	RUA	ABAÍRA	ITINGA E CAJI
41150	1ª TRAVESSA	BREJÕES	ITINGA E CAJI
40490	AVENIDA	FORTALEZA	ITINGA E CENTRO
41170	2ª TRAVESSA	DR. MAURÍCIO	ITINGA E PARQUE SÃO PAULO
41006	AVENIDA	PROGRESSO	JAMBEIRO
41049	RUA	PRINCIPAL DA CACHOEIRINHA	JAMBEIRO
42160	RUA	DELTA	JAMBEIRO
41183	1ª TRAVESSA	CAPRICÓRNIO	JAMBEIRO
41007	RUA	CAPRICÓRNIO	JAMBEIRO
41176	AVENIDA	CAPRICÓRNIO	JAMBEIRO
41016	RUA	NOVA	JAMBEIRO
41013	RUA	LEÃO	JAMBEIRO
41067	1ª TRAVESSA	NOVA	JAMBEIRO
41065	RUA	VITAL	JAMBEIRO

41181	2ª TRAVESSA	NOVA	JAMBEIRO
41014	AVENIDA	GENTIL	JAMBEIRO
41019	RUA	PARAÍSO	JAMBEIRO



PREFEITURA MUNICIPAL DE  
**LAURO DE FREITAS**

41004	AVENIDA	CONTORNO	JAMBEIRO
41012	RUA	PARÁ	JAMBEIRO
41177	AVENIDA	CANDEIAS	JAMBEIRO
41180	1ª TRAVESSA	VITAL	JAMBEIRO
41075	RUA	SÃO JOSÉ	JAMBEIRO
41020	RUA	DA PALMEIRA	JAMBEIRO
41023	RUA	SETE	JAMBEIRO
41062	RUA	DA LUZ	JAMBEIRO
41071	RUA	DAS HORTAS	JAMBEIRO
41027	RUA	DO FICO	JAMBEIRO
41175	RUA	RIO JOANES	JAMBEIRO
41008	RUA	LIBRA	JAMBEIRO
41026	RUA	AURELIANO DO NASCIMENTO	JAMBEIRO
41035	RUA	SAÚDE	JAMBEIRO
41827	4ª TRAVESSA	ESPERANÇA	JAMBEIRO
41828	5ª TRAVESSA	ESPERANÇA	JAMBEIRO
41829	6ª TRAVESSA	ESPERANÇA	JAMBEIRO
41830	3ª TRAVESSA	ESPERANÇA	JAMBEIRO
41831	1ª TRAVESSA	ESPERANÇA	JAMBEIRO
41832	RUA	AMÉRICA DOURADA	JAMBEIRO
41833	2ª TRAVESSA	ESPERANÇA	JAMBEIRO
41834	RUA	ESPERANÇA	JAMBEIRO
44099	2ª TRAVESSA	PROGRESSO	JAMBEIRO
44100	RUA	REPRESA DE JOANES	JAMBEIRO
41915	RUA	JOSÉ FERREIRA DE SANTANA	JAMBEIRO
41916	RUA	ALMERINDA MARIA DA HORA	JAMBEIRO
41917	RUA	LAURÊNCIA DE ASSIS MELO	JAMBEIRO
41919	RUA	JOSÉ CERQUEIRA DE CARVALHO	JAMBEIRO
41921	RUA	DA PEDREIRA	JAMBEIRO
41920	RUA	TOMÉ DE SOUZA	JAMBEIRO
44098	1ª TRAVESSA	PROGRESSO	JAMBEIRO

41837	1ª TRAVESSA	CONTORNO	JAMBEIRO
-------	-------------	----------	----------



PREFEITURA MUNICIPAL DE  
**LAURO DE FREITAS**

41836	3ª TRAVESSA	PROGRESSO	JAMBEIRO
41179	RUA	BARRO PRETO	JAMBEIRO
41178	AVENIDA	PEIXE	JAMBEIRO
41835	1ª TRAVESSA	PEIXE	JAMBEIRO
40582	RUA	DR. GERINO DE SOUZA FILHO	JAMBEIRO, CAIXA D'ÁGUA, QUINGOMA, RECREIO IPITANGA, CENTRO E ITINGA
42113	RUA	OITI	PARQUE SÃO PAULO
42112	RUA	MUTAMBA	PARQUE SÃO PAULO
42111	RUA	MURICÍ	PARQUE SÃO PAULO
42106	RUA	LICURÍ	PARQUE SÃO PAULO
42107	RUA	MADRE DE DEUS	PARQUE SÃO PAULO
42105	RUA	JUAZEIRO	PARQUE SÃO PAULO
42108	RUA	MASSARANDUBA	PARQUE SÃO PAULO
43052	RUA	POTIRAGUÁ	PARQUE SÃO PAULO
43056	RUA	PINDOBA	PARQUE SÃO PAULO
42102	RUA	MACAJUBA	PARQUE SÃO PAULO
42104	RUA	JEQUETIBÁ	PARQUE SÃO PAULO
42110	RUA	MULUNGÚ	PARQUE SÃO PAULO
40513	RUA	NOSSA SENHORA DAS DORES	PARQUE SÃO PAULO
44101	1ª TRAVESSA	PITANGUEIRAS	PARQUE SÃO PAULO
42115	RUA	PIAÇAVA	PARQUE SÃO PAULO E CAJI
42114	RUA	PAU BRASIL	PARQUE SÃO PAULO E CAJI
40787	RUA	MANOEL DOS SANTOS CORREA	PITANGUEIRAS
40788	RUA	ITORORÓ	PITANGUEIRAS
40790	RUA	ITAJÚ DO COLÔNIA	PITANGUEIRAS
40791	RUA	ITAJUÍPE	PITANGUEIRAS
40792	RUA	ITAMARAJÚ	PITANGUEIRAS
40777	RUA	ITAGIBÁ	PITANGUEIRAS
40775	RUA	CLAUDIONOR DOS SANTOS PARANHOS	PITANGUEIRAS
40779	RUA	ITAETÉ	PITANGUEIRAS
40780	RUA	ITAGI	PITANGUEIRAS
40781	RUA	DOS MAÇONS	PITANGUEIRAS
40933	RUA	JOSÉ ALTINO S. RABELO	PITANGUEIRAS
40038	RUA	PELICANO	PITANGUEIRAS

40782	RUA	SÃO PAULO	PITANGUEIRAS
40786	RUA	DR. BARRETO	PITANGUEIRAS
40783	RUA	LEONARDO R. DA SILVA	PITANGUEIRAS



**PREFEITURA MUNICIPAL DE  
LAURO DE FREITAS**

40771	RUA	CARLOS JOSÉ SÁ	PITANGUEIRAS
40767	RUA	MARIA TEIXEIRA DE CARVALHO	PITANGUEIRAS
40768	RUA	THOMÉ DE SOUZA	PITANGUEIRAS
40770	RUA	MARTINS DE OLIVEIRA	PITANGUEIRAS
40766	RUA	JURACY MAGALHÃES	PITANGUEIRAS
40827	RUA	VILA PROGRESSO	PITANGUEIRAS
40818	RUA	JOSÉ H. REQUIÃO	PITANGUEIRAS
40821	RUA	ITAMARI	PITANGUEIRAS
40817	RUA	ERALDO BARBOSA	PITANGUEIRAS
40820	RUA	ROSALVO BARBOSA	PITANGUEIRAS
40816	RUA	NOEMIA M. PARANHOS	PITANGUEIRAS
40824	RUA	ANTÔNIO JOSE DE SOUZA	PITANGUEIRAS
40815	RUA	JOSÉ BONIFACIO	PITANGUEIRAS
40823	RUA	ANTÔNIO PARANHOS	PITANGUEIRAS
40819	RUA	LUIZA FERREIRA DE SOUZA	PITANGUEIRAS
40822	RUA	ITAMBÉ	PITANGUEIRAS
41256	RUA	PERIQUITO	PITANGUEIRAS
44026	2ª TRAVESSA	LUIZ TARQUÍNIO PONTES	PITANGUEIRAS
40764	RUA	JARDIM IPANEMA	PITANGUEIRAS
41255	RUA	PAPAGAIO	PITANGUEIRAS
41260	RUA	ASSANHAÇO	PITANGUEIRAS
41257	RUA	JANDAIA	PITANGUEIRAS
41258	RUA	PAPA CAPIM	PITANGUEIRAS
41261	RUA	AZULÃO	PITANGUEIRAS
40036	RUA	ARAPONGA	PITANGUEIRAS
40769	RUA	JOSÉ JORGE OLIVEIRA	PITANGUEIRAS
41259	RUA	GAVIÃO	PITANGUEIRAS
42059	RUA	LAGOA REAL	PITANGUEIRAS
40656	AVENIDA	QUEIRA DEUS	PORTÃO
40663	RUA	SANTO ANTÔNIO	PORTÃO
40626	RUA	RAIMUNDO NONATO DAS NEVES	PORTÃO

40719	RUA	HAROLDO SILVA	PORTÃO
40655	RUA	ISRAEL F. PIMENTEL	PORTÃO
40624	RUA	ELIOMAR HERWANS DE SOUZA	PORTÃO





PREFEITURA MUNICIPAL DE  
**LAURO DE FREITAS**

44051	1ª TRAVESSA	SANTO ANTÔNIO	PORTÃO
44052	2ª TRAVESSA	SANTO ANTÔNIO	PORTÃO
41394	RUA	TUCUNARÉ	PORTÃO
41395	RUA	GUAIAMUM	PORTÃO
41396	RUA	CORVINA	PORTÃO
41397	RUA	TILÁPIA	PORTÃO
41398	RUA	TAMBAQUI	PORTÃO
41399	RUA	PIABA	PORTÃO
41400	RUA	PINTADO	PORTÃO
41402	RUA	DOURADO	PORTÃO
41403	RUA	TUBARÃO	PORTÃO
40666	RUA	MARIA BONIFÁCIO SANTOS	PORTÃO
40667	RUA	ESMERALDINA MARIA DA CONCEICAO OLIVEIRA	PORTÃO
40713	RUA	LEONARDO SANTOS	PORTÃO
44053	2ª TRAVESSA	BOCA DA MATA	PORTÃO
40711	RUA	MÁRIO OGANDO DA SILVA	PORTÃO
40722	1ª TRAVESSA	MÁRIO OGANDO DA SILVA	PORTÃO
40680	RUA	TEREZA DA H. CONCEIÇÃO	PORTÃO
40684	RUA	JORGE B. DOS SANTOS	PORTÃO
40686	RUA	MAGNO DA PURIFICAÇÃO	PORTÃO
40699	AVENIDA	JOSELITO GERÔNIMO DE SÁ	PORTÃO
44103	1ª TRAVESSA	COSTA	PORTÃO
40715	RUA	DOMINGOS	PORTÃO
40682	RUA	NOEL ALVES DA CRUZ	PORTÃO
40679	RUA	EDNA B. SANTOS	PORTÃO
40676	RUA	ADEMAR R. DE SOUZA	PORTÃO
40718	RUA	DO RETIRO	PORTÃO
40583	RUA	CLÁUDIO ALVES	PORTÃO
40677	RUA	NEUZA ALVES NORONHA	PORTÃO
41998	1ª TRAVESSA	NOEL ALVES DA CRUZ	PORTÃO
42006	RUA	GAROUPA	PORTÃO

40681	RUA	FRANCISCO CRUZ	PORTÃO
40712	RUA	NOVA REPÚBLICA	PORTÃO
40683	RUA	BOCA DA MATA	PORTÃO



**PREFEITURA MUNICIPAL DE  
LAURO DE FREITAS**

40631	RUA	CRISTOVÃO B. PIRES	PORTÃO
40634	RUA	VILTENICE P. MONTEIRO	PORTÃO
40633	RUA	ZOROAUSTO AQUINO	PORTÃO
40660	RUA	NOVA ESPERANÇA	PORTÃO
40725	1ª TRAVESSA	BOCA DA MATA	PORTÃO
40630	AVENIDA	ANTÔNIO B. DE SOUZA	PORTÃO
44050	1ª TRAVESSA	SÃO JORGE	PORTÃO
40721	1ª TRAVESSA	LEONARDO SANTOS	PORTÃO
40714	RUA	DOS FIÉIS	PORTÃO
40720	AVENIDA	COSTA	PORTÃO
40716	RUA	HELENA SANTA	PORTÃO
40723	1ª TRAVESSA	SÃO FRANCISCO	PORTÃO
40678	RUA	EDSON C. CUNHA	PORTÃO
40662	RUA	BELA VISTA	PORTÃO
40689	RUA	ALVERI DE CAMPOS CUNHA	PORTÃO
40690	RUA	ANITA MARIA DE OLIVEIRA	PORTÃO
40695	RUA	JOSÉ BISPO DE SANTANA	PORTÃO
40696	RUA	JOSÉ CARLOS SOUZA	PORTÃO
40697	RUA	JOSEBIAS DA SILVA	PORTÃO
40698	RUA	JOSEFA NASCIMENTO	PORTÃO
40687	RUA	PAULO MELO JUNIOR	PORTÃO
41640	1ª TRAVESSA	NOVO HORIZONTE	PORTÃO
41639	2ª TRAVESSA	EDNA B. SANTOS	PORTÃO
41623	1ª TRAVESSA	NEUZA ALVES NORONHA	PORTÃO
40659	RUA	PARAÍBA	PORTÃO
41196	1ª TRAVESSA	RAIMUNDO NONATO DAS NEVES	PORTÃO
40629	RUA	JORGE FIUZA BATISTA	PORTÃO
40657	RUA	BERTO JANUÁRIO	PORTÃO
40665	RUA	DAS CAJAZEIRAS	PORTÃO
41401	RUA	PRINCIAL	PORTÃO
40632	RUA	JOÃO QUEIROZ	PORTÃO

40641	RUA	ANA B. DE OLIVEIRA	PORTÃO
40642	1ª TRAVESSA	JERONIMO B. DE OLIVEIRA	PORTÃO
40643	RUA	JOÃO SIMPLICIO DE MIRANDA	PORTÃO



PREFEITURA MUNICIPAL DE  
**LAURO DE FREITAS**

40628	RUA	LILIA DIAS DA SILVA	PORTÃO
40635	RUA	CLARICE P. GRILO	PORTÃO
40636	RUA	ARACY R. DA SILVA	PORTÃO
40637	RUA	VERA CRISTINA C. CRUZ	PORTÃO
40638	RUA	LICIA JORDAN DE FREITAS	PORTÃO
40640	RUA	RAILEIDE M. R. SANTOS	PORTÃO
40664	RUA	FÉLIX DE ARAÚJO	PORTÃO
40602	1ª TRAVESSA	FÉLIX DE ARAÚJO	PORTÃO
40707	1ª TRAVESSA	ALVERI DE CAMPOS CUNHA	PORTÃO
40705	1ª TRAVESSA	MILTON DA SILVA PIRES	PORTÃO
40736	RUA	DOS LIMOEIROS	PORTÃO
40688	RUA	MILTON DA SILVA PIRES	PORTÃO
40691	RUA	AGNALDO DO E. SANTOS	PORTÃO
40694	RUA	ALIOMAR HERMES DE SOUZA	PORTÃO
40658	RUA	DO PARAÍSO	PORTÃO
40661	RUA	CLARINDO S. DA SILVA	PORTÃO
40724	RUA	SÃO FRANCISCO	PORTÃO
40654	RUA	ESPERANÇA	PORTÃO
40693	RUA	ALBERTO B. DOS SANTOS	PORTÃO
40639	RUA	LEONOR MARIA BARBOSA	PORTÃO
41195	1ª TRAVESSA	JORGE FIUZA BATISTA	PORTÃO
44057	RUA	AMÉLIA RODRIGUES	PORTÃO
44056	2ª TRAVESSA	QUEIRA DEUS	PORTÃO
40616	RUA	ALTAMIRO LUZ CONCEIÇÃO	PORTÃO
40627	RUA	GARIBALDO PRINCE	PORTÃO
40653	RUA	DA PAZ	PORTÃO
41346	1ª TRAVESSA	DA PAZ	PORTÃO
40717	1ª TRAVESSA	JOSEFA NASCIMENTO	PORTÃO
40726	2ª TRAVESSA	RAIMUNDO NONATO DAS NEVES	PORTÃO
41911	2ª TRAVESSA	JORGE FIUZA BATISTA	PORTÃO
41159	1ª TRAVESSA	QUEIRA DEUS	PORTÃO

41638	RUA	SEMPRE VERDE	PORTÃO
44054	2ª TRAVESSA	NOEL ALVES DA CRUZ	PORTÃO
41871	RUA	CELINO EVANGELISTA DE JESUS	PORTÃO



PREFEITURA MUNICIPAL DE  
**LAURO DE FREITAS**

41872	RUA	ALBANIS NUNES DOS SANTOS	PORTÃO
41874	1ª TRAVESSA	ANTÔNIO RODRIGUES DOS SANTOS	PORTÃO
41880	RUA	ITAMARATI	PORTÃO
41881	RUA	UNIÃO	PORTÃO
41887	CAMINHO	01F	PORTÃO
41888	CAMINHO	01E	PORTÃO
41890	CAMINHO	05F	PORTÃO
41891	CAMINHO	02F	PORTÃO
41892	CAMINHO	02E	PORTÃO
41893	CAMINHO	02D	PORTÃO
41894	CAMINHO	04D	PORTÃO
41895	CAMINHO	03F	PORTÃO
41896	CAMINHO	03E	PORTÃO
41897	CAMINHO	04F	PORTÃO
41908	CAMINHO	04 E	PORTÃO
41898	CAMINHO	03D	PORTÃO
41899	CAMINHO	05D	PORTÃO
41900	CAMINHO	01C	PORTÃO
41901	CAMINHO	02C	PORTÃO
41902	CAMINHO	03C	PORTÃO
41903	CAMINHO	01B	PORTÃO
41904	CAMINHO	02B	PORTÃO
41905	CAMINHO	03B	PORTÃO
41906	CAMINHO	01A	PORTÃO
41907	CAMINHO	04B	PORTÃO
41910	RUA	RAIMUNDO NONATO DA SILVA TEIXEIRA	PORTÃO
41913	CAMINHO	1	PORTÃO
41914	CAMINHO	2	PORTÃO
44086	2ª TRAVESSA	SANTOS DUMONT	PORTÃO
41889	CAMINHO	01D	PORTÃO
40644	1ª TRAVESSA	JOSELITO GERÔNIMO DE SÁ	PORTÃO

40692	1ª TRAVESSA	EDSON C. CUNHA	PORTÃO
41392	2ª TRAVESSA	MÁRIO OGANDO DA SILVA	PORTÃO
41637	1ª TRAVESSA	BOA ESPERANÇA	PORTÃO



PREFEITURA MUNICIPAL DE  
**LAURO DE FREITAS**

41875	3ª TRAVESSA	QUEIRA DEUS	PORTÃO
44055	1ª TRAVESSA	DOS LIMOEIROS	PORTÃO
40730	RUA	DOMINGAS	PORTÃO E RECREIO IPITANGA
41263	RUA	QUINGOMA	QUINGOMA
41262	2ª TRAVESSA	SANTO AMARO DE IPITANGA	QUINGOMA
41088	RUA	DIBAMBA	QUINGOMA
41085	RUA	CARDEAL	QUINGOMA
41089	RUA	KIRIMA	QUINGOMA
41090	RUA	IZÓ	QUINGOMA
41094	ALAMEDA	MUBIKA	QUINGOMA
41095	ALAMEDA	MUBANGÍ	QUINGOMA
41093	RUA	FILÁ	QUINGOMA
41087	RUA	KAMBILA	QUINGOMA
41092	RUA	MALUNGA	QUINGOMA
41091	ALAMEDA	MAJÍ	QUINGOMA
41063	1ª TRAVESSA	SANTO ANTÔNIO	QUINGOMA
41064	2ª TRAVESSA	SANTO ANTÔNIO	QUINGOMA
41066	RUA	KARIRI	QUINGOMA
41068	RUA	KILUMBA	QUINGOMA
41069	RUA	LUSEKE	QUINGOMA
41061	RUA	SÃO ROQUE	QUINGOMA
41097	ALAMEDA	MUXI	QUINGOMA
41101	RUA	KOMBO	QUINGOMA
41352	3ª TRAVESSA	SANTO AMARO DE IPITANGA	QUINGOMA
41098	ALAMEDA	IZANDU	QUINGOMA
41070	RUA	UNZAMBI	QUINGOMA
41102	RUA	ITAPUÃ	QUINGOMA
41060	RUA	SANTO ANTÔNIO	QUINGOMA
41096	RUA	KIANDA	QUINGOMA
41100	RUA	MUTUÊ	QUINGOMA
41604	RUA	ALTO DO CAJÍ	QUINGOMA

41686	RUA	MARIA ROSINETE VELOZO AUGUSTO	QUINGOMA E CAIXA D' ÁGUA
41685	RUA	JUREMA	QUINGOMA E CAIXA D'ÁGUA
40222	RUA	DA ALEGRIA	RECREIO IPITANGA



**PREFEITURA MUNICIPAL DE  
LAURO DE FREITAS**

42070	RUA	DO SABIÁ	RECREIO IPITANGA
42063	RUA	RIO DAS GRAÇAS	RECREIO IPITANGA
40669	RUA	SILVANDIR F. CHAVES	RECREIO IPITANGA
40670	RUA	DR. RAIMUNDO MOREIRA	RECREIO IPITANGA
40671	RUA	IRARÁ	RECREIO IPITANGA
40672	RUA	WILLIAM V. NASCIMENTO	RECREIO IPITANGA
40673	RUA	IVAN FIGUEIREDO	RECREIO IPITANGA
40674	RUA	IRECÊ	RECREIO IPITANGA
40274	RUA	PRISCO JOSÉ DE SOUZA	RECREIO IPITANGA
40207	RUA	DIONÍZIO KRAMEL	RECREIO IPITANGA
40220	RUA	DO FUTURO	RECREIO IPITANGA
40270	RUA	FRANCISCO C. NOGUEIRA	RECREIO IPITANGA
44070	1ª TRAVESSA	DR. GERINO DE SOUZA FILHO	RECREIO IPITANGA
40317	RUA	TUDE CELESTINO DE SOUZA	RECREIO IPITANGA
40984	1ª TRAVESSA	EULINA S. DO NASCIMENTO	RECREIO IPITANGA
40675	RUA	ITABELA	RECREIO IPITANGA
40080	RUA	SANTA LUZIA	RECREIO IPITANGA
40300	RUA	ALBERTINA	RECREIO IPITANGA
40272	RUA	CANDIDO RISSUT	RECREIO IPITANGA
40271	RUA	LUIZ A. NOGUEIRA	RECREIO IPITANGA
40273	RUA	GILVAN FERNANDES	RECREIO IPITANGA
40276	RUA	ANA COSTA ALVES	RECREIO IPITANGA
40217	AVENIDA	BAIXA GRANDE	RECREIO IPITANGA
40279	RUA	BURITIRAMA	RECREIO IPITANGA
40275	RUA	BARBOSA	RECREIO IPITANGA
40268	RUA	BREJOLÂNDIA	RECREIO IPITANGA
40269	RUA	AURELINO LEAL	RECREIO IPITANGA
40278	RUA	LUIZ C. DA SILVA	RECREIO IPITANGA
40210	RUA	MARCOS FRANCO	RECREIO IPITANGA
40316	RUA	CHILE	RECREIO IPITANGA
40315	RUA	JOSÉ DE ANCHIETA	RECREIO IPITANGA

40221	RUA	DOS PRAZERES	RECREIO IPITANGA
40219	RUA	MIGUEL VALFREDO	RECREIO IPITANGA
40206	RUA	MÁRIO FONTES	RECREIO IPITANGA



PREFEITURA MUNICIPAL DE  
**LAURO DE FREITAS**

40208	RUA	DR. JOSÉ CARIBÉ	RECREIO IPITANGA
40209	RUA	DR. JOSÉ JOAQUIM	RECREIO IPITANGA
40062	RUA	HELENITA DE A. SILVA	RECREIO IPITANGA
41412	CAMINHO	7	VIDA NOVA
41442	CAMINHO	141	VIDA NOVA
41743	CAMINHO	137 - A	VIDA NOVA
41444	CAMINHO	137	VIDA NOVA
41445	CAMINHO	135	VIDA NOVA
41456	CAMINHO	133	VIDA NOVA
41447	CAMINHO	142	VIDA NOVA
41448	CAMINHO	140	VIDA NOVA
41449	CAMINHO	138	VIDA NOVA
41450	CAMINHO	136	VIDA NOVA
41451	CAMINHO	134	VIDA NOVA
41452	CAMINHO	132	VIDA NOVA
41453	CAMINHO	130	VIDA NOVA
41454	CAMINHO	128	VIDA NOVA
41455	CAMINHO	126	VIDA NOVA
41457	CAMINHO	131	VIDA NOVA
41458	CAMINHO	129	VIDA NOVA
41459	CAMINHO	127	VIDA NOVA
41498	CAMINHO	85	VIDA NOVA
41501	CAMINHO	88	VIDA NOVA
41502	CAMINHO	89	VIDA NOVA
41503	CAMINHO	91	VIDA NOVA
41504	CAMINHO	93	VIDA NOVA
41520	CAMINHO	90	VIDA NOVA
41505	CAMINHO	95	VIDA NOVA
41506	CAMINHO	97	VIDA NOVA
41507	CAMINHO	99	VIDA NOVA
41524	CAMINHO	98	VIDA NOVA

41508	CAMINHO	101	VIDA NOVA
41509	CAMINHO	105	VIDA NOVA
41513	CAMINHO	113	VIDA NOVA



PREFEITURA MUNICIPAL DE  
**LAURO DE FREITAS**

41514	CAMINHO	115	VIDA NOVA
41515	CAMINHO	117	VIDA NOVA
41516	CAMINHO	119	VIDA NOVA
41517	CAMINHO	121	VIDA NOVA
41518	CAMINHO	123	VIDA NOVA
41519	CAMINHO	125	VIDA NOVA
41522	CAMINHO	94	VIDA NOVA
41523	CAMINHO	96	VIDA NOVA
41525	CAMINHO	100	VIDA NOVA
41526	CAMINHO	102	VIDA NOVA
41527	CAMINHO	103	VIDA NOVA
41528	CAMINHO	104	VIDA NOVA
41529	CAMINHO	106	VIDA NOVA
41540	CAMINHO	6	VIDA NOVA
41541	CAMINHO	5	VIDA NOVA
41542	CAMINHO	4	VIDA NOVA
41543	CAMINHO	3	VIDA NOVA
41544	CAMINHO	2	VIDA NOVA
41545	CAMINHO	1	VIDA NOVA
41191	CAMINHO	40	VIDA NOVA
41365	RUA	ANTÔNIO GONCALVES	VIDA NOVA
41369	CAMINHO	38	VIDA NOVA
41373	CAMINHO	65	VIDA NOVA
41407	CAMINHO	36	VIDA NOVA
41408	CAMINHO	27	VIDA NOVA
41409	CAMINHO	11	VIDA NOVA
41624	CAMINHO	10	VIDA NOVA
41411	CAMINHO	14	VIDA NOVA
41413	CAMINHO	19	VIDA NOVA
41414	CAMINHO	18	VIDA NOVA
41415	CAMINHO	17	VIDA NOVA

41416	CAMINHO	16	VIDA NOVA
-------	---------	----	-----------





PREFEITURA MUNICIPAL DE  
**LAURO DE FREITAS**

41417	CAMINHO	15	VIDA NOVA
41418	CAMINHO	13	VIDA NOVA
41419	CAMINHO	12	VIDA NOVA
41421	CAMINHO	9	VIDA NOVA
41422	CAMINHO	22	VIDA NOVA
41423	CAMINHO	23	VIDA NOVA
41424	CAMINHO	24	VIDA NOVA
41425	CAMINHO	25	VIDA NOVA
41426	CAMINHO	26	VIDA NOVA
41427	CAMINHO	28	VIDA NOVA
41428	CAMINHO	29	VIDA NOVA
41429	CAMINHO	30	VIDA NOVA
41430	CAMINHO	32	VIDA NOVA
41431	CAMINHO	34	VIDA NOVA
41432	CAMINHO	41	VIDA NOVA
41433	CAMINHO	42	VIDA NOVA
41434	CAMINHO	45	VIDA NOVA
41435	CAMINHO	44	VIDA NOVA
41436	CAMINHO	47	VIDA NOVA
41437	CAMINHO	51	VIDA NOVA
41439	CAMINHO	54	VIDA NOVA
41440	CAMINHO	53	VIDA NOVA
41460	CAMINHO	43	VIDA NOVA
41461	CAMINHO	46	VIDA NOVA
41462	CAMINHO	49	VIDA NOVA
41463	CAMINHO	52	VIDA NOVA
41464	CAMINHO	55	VIDA NOVA
41465	CAMINHO	31 A	VIDA NOVA
41466	CAMINHO	31	VIDA NOVA
41467	CAMINHO	33	VIDA NOVA
41468	CAMINHO	35	VIDA NOVA
41469	CAMINHO	37	VIDA NOVA
41470	CAMINHO	39	VIDA NOVA

41471	CAMINHO	73	VIDA NOVA
41472	CAMINHO	71	VIDA NOVA



PREFEITURA MUNICIPAL DE  
**LAURO DE FREITAS**

41473	CAMINHO	69	VIDA NOVA
41474	CAMINHO	67	VIDA NOVA
41477	CAMINHO	57	VIDA NOVA
41478	CAMINHO	56	VIDA NOVA
41485	CAMINHO	78	VIDA NOVA
41486	CAMINHO	77	VIDA NOVA
41487	CAMINHO	76	VIDA NOVA
41488	CAMINHO	75	VIDA NOVA
41489	CAMINHO	74	VIDA NOVA
41490	CAMINHO	70	VIDA NOVA
41491	CAMINHO	68	VIDA NOVA
41492	CAMINHO	66	VIDA NOVA
41493	CAMINHO	64	VIDA NOVA
41495	CAMINHO	62	VIDA NOVA
41496	CAMINHO	60	VIDA NOVA
41497	CAMINHO	58	VIDA NOVA
41499	CAMINHO	86	VIDA NOVA
41500	CAMINHO	87	VIDA NOVA
41511	CAMINHO	72	VIDA NOVA
41549	CAMINHO	63 A	VIDA NOVA
41475	CAMINHO	61	VIDA NOVA
41368	RUA	FLORESTA AZUL	VIDA NOVA
41375	RUA	DE LIGACAO IV	VIDA NOVA
41510	CAMINHO	107	VIDA NOVA
41483	CAMINHO	79	VIDA NOVA
41480	CAMINHO	82	VIDA NOVA
41441	CAMINHO	143	VIDA NOVA
41482	CAMINHO	83	VIDA NOVA
41484	CAMINHO	84	VIDA NOVA
41521	CAMINHO	92	VIDA NOVA
41530	CAMINHO	108	VIDA NOVA
41531	CAMINHO	110	VIDA NOVA

41539	CAMINHO	8	VIDA NOVA
41599	CAMINHO	109	VIDA NOVA



PREFEITURA MUNICIPAL DE  
**LAURO DE FREITAS**

41438	CAMINHO	50	VIDA NOVA
40230	RUA	CONDE DE PORTO ALEGRE	VIDA NOVA
40229	RUA	NÉLIA MARIA C. CISNE	VIDA NOVA
40281	RUA	JAMIL ROCHA SOUZA	VIDA NOVA
40280	RUA	VALTER GONZAGA ESTELA	VIDA NOVA
41479	CAMINHO	81	VIDA NOVA
41481	CAMINHO	80	VIDA NOVA
41377	RUA	MARGINAL II	VIDA NOVA
40224	RUA	IVONE FERREIRA ARGÔLO	VIDA NOVA
40227	RUA	GILDÁSIO ARAÚJO SOUZA	VIDA NOVA
40228	RUA	JOSÉ RODRIGUES SANTIAGO	VIDA NOVA
40223	RUA	RIACHO DA GUIA	VIDA NOVA
44058	1ª TRAVESSA	EDSON GOMES DA SILVA	VIDA NOVA
40226	RUA	EDSON GOMES DA SILVA	VIDA NOVA
40282	RUA	NILZETE O. SOUZA	VIDA NOVA
41374	RUA	ACESSO LOCAL III	VIDA NOVA
40233	RUA	DR. ANTÔNIO V. FERNANDES	VIDA NOVA
40235	RUA	ALEXANDRE T. DE MENEZES	VIDA NOVA
40234	RUA	BRUMADO	VIDA NOVA
44064	1ª TRAVESSA	MARTA AGUIAR DA SILVA	VIDA NOVA
41410	CAMINHO	48	VIDA NOVA
41376	RUA	ACESSO IV	VIDA NOVA
41378	RUA	ACESSO II	VIDA NOVA
41446	CAMINHO	144	VIDA NOVA
41546	CAMINHO	21	VIDA NOVA
41720	CAMINHO	19A	VIDA NOVA
41738	CAMINHO	21A	VIDA NOVA
41671	CAMINHO	61 A	VIDA NOVA
41476	CAMINHO	59	VIDA NOVA
41800	1ª TRAVESSA	ANTÔNIO DE PÁDUA	VIDA NOVA
41799	RUA	ANTÔNIO DE PÁDUA	VIDA NOVA
41852	RUA	MIRANDA	VIDA NOVA

41930	CAMINHO	RIO DO PIRES	VIDA NOVA
41931	CAMINHO	PIRAI DO NORTE	VIDA NOVA



**PREFEITURA MUNICIPAL DE  
LAURO DE FREITAS**

41846	RUA	VIA DE LIGAÇÃO 1	VIDA NOVA
41670	RUA	DE PENETRAÇÃO I	VIDA NOVA
41690	RUA	PROF.CARLOS OLIVEIRA	VIDA NOVA
41695	1ª TRAVESSA	PROFESSOR CARLOS OLIVEIRA	VIDA NOVA
41730	CAMINHO	7B	VIDA NOVA
41741	CAMINHO	06 C	VIDA NOVA
41736	CAMINHO	137B	VIDA NOVA
41443	CAMINHO	139	VIDA NOVA
41840	CAMINHO	6:00 AM	VIDA NOVA
41745	RUA	SANTO ANTÔNIO 1	VIDA NOVA
41746	RUA	SANTO ANTÔNIO 2	VIDA NOVA
41747	RUA	SANTO ANTÔNIO 3	VIDA NOVA
41862	CAMINHO	7A	VIDA NOVA
41379	RUA	COLETORA	VIDA NOVA
41370	RUA	VIA DE LIGAÇÃO II	VIDA NOVA
41547	RUA	DE LIGACAO III	VIDA NOVA
41367	RUA	DE LIGAÇÃO	VIDA NOVA
41366	RUA	ABAETÉ	VIDA NOVA
41380	RUA	MARGINAL I	VIDA NOVA
41744	RUA	ACESSO LOCAL B	VIDA NOVA
41740	CAMINHO	06 B	VIDA NOVA
41953	RUA	POJUCA	VIDA NOVA
41952	RUA	SANTO ESTEVÃO	VIDA NOVA
40184	RUA	GETÚLIO VARGAS	VILA PRAIANA
44021	1ª TRAVESSA	SÃO JOSÉ	VILA PRAIANA
44022	2ª TRAVESSA	SÃO JOSÉ	VILA PRAIANA
40193	RUA	SÃO MIGUEL	VILA PRAIANA
41264	1ª TRAVESSA	BELMONTE	VILA PRAIANA
41550	RUA	CABRÁLIA	VILA PRAIANA
41574	RUA	VILA MAR II	VILA PRAIANA
41577	2ª TRAVESSA	SÃO MARCOS	VILA PRAIANA
41580	1ª TRAVESSA	NILO PEÇANHA	VILA PRAIANA
41583	RUA	VILA MAR I	VILA PRAIANA
41584	4ª TRAVESSA	VALENÇA	VILA PRAIANA



PREFEITURA MUNICIPAL DE  
**LAURO DE FREITAS**

41585	5ª TRAVESSA	VALENÇA	VILA PRAIANA
41587	7ª TRAVESSA	VALENÇA	VILA PRAIANA
41589	2ª TRAVESSA	PORTO SEGURO	VILA PRAIANA
41590	RUA	DA IRMANDADE	VILA PRAIANA
41104	RUA	ITABUNA	VILA PRAIANA
41105	RUA	PRADO	VILA PRAIANA
41588	1ª TRAVESSA	PORTO SEGURO	VILA PRAIANA
41593	1ª TRAVESSA	CANAVIEIRAS	VILA PRAIANA
41594	2ª TRAVESSA	CANAVIEIRAS	VILA PRAIANA
44023	3ª TRAVESSA	SÃO JOSÉ	VILA PRAIANA
41579	2ª TRAVESSA	VALENÇA	VILA PRAIANA
41586	6ª TRAVESSA	VALENÇA	VILA PRAIANA
44024	2ª TRAVESSA	FLORIANO PEIXOTO	VILA PRAIANA
44025	3ª TRAVESSA	FLORIANO PEIXOTO	VILA PRAIANA
41192	4ª TRAVESSA	FLORIANO PEIXOTO	VILA PRAIANA
41703	5ª TRAVESSA	FLORIANO PEIXOTO	VILA PRAIANA
41691	1ª TRAVESSA	SÃO MIGUEL	VILA PRAIANA
40195	RUA	PORTO MAR	VILA PRAIANA
41582	3ª TRAVESSA	NILO PEÇANHA	VILA PRAIANA
41698	RUA	CASTRO ALVES	VILA PRAIANA
41699	1ª TRAVESSA	CASTRO ALVES	VILA PRAIANA
41700	RUA	CATOLÂNDIA	VILA PRAIANA
41701	1ª TRAVESSA	CATOLÂNDIA	VILA PRAIANA
41702	3ª TRAVESSA	SÃO MIGUEL	VILA PRAIANA
41581	2ª TRAVESSA	NILO PEÇANHA	VILA PRAIANA
41600	2ª TRAVESSA	SÃO MIGUEL	VILA PRAIANA
41578	1ª TRAVESSA	VALENÇA	VILA PRAIANA
41551	RUA	BELMONTE	VILA PRAIANA
41111	RUA	VALENÇA	VILA PRAIANA
41591	3ª TRAVESSA	VALENÇA	VILA PRAIANA
41108	RUA	ILHÉUS	VILA PRAIANA
41119	RUA	NILO PEÇANHA	VILA PRAIANA
41121	RUA	CANAVIEIRAS	VILA PRAIANA
41362	RUA	PORTO SEGURO	VILA PRAIANA



**PREFEITURA MUNICIPAL DE  
LAURO DE FREITAS**

40064	1ª TRAVESSA	SAKETÉ	VILA PRAIANA
40019	1ª TRAVESSA	BRIGADEIRO MÁRIO EPINGHAUS	VILA PRAIANA
40022	RUA	GREGÓRIO PINTO DE ALMEIDA	VILA PRAIANA
40173	RUA	MAIRÍ	VILA PRAIANA
40175	RUA	AMÉRICA DOURADO	VILA PRAIANA
40178	RUA	PORTO DA BARRA	VILA PRAIANA
40179	RUA	ALMIRANTE TAMANDARÉ	VILA PRAIANA
40169	RUA	CAMPO FORMOSO	VILA PRAIANA
40171	RUA	SANTA MARTA	VILA PRAIANA
40181	RUA	ALMIRANTE BARROSO	VILA PRAIANA
40182	RUA	TIRADENTES	VILA PRAIANA
40185	RUA	PRESIDENTE PRUDENTE	VILA PRAIANA
40023	RUA	SAKETÉ	VILA PRAIANA
40037	RUA	SÃO MATHEUS	VILA PRAIANA
40183	RUA	FLORIANO PEIXOTO	VILA PRAIANA
40186	RUA	HERMES LIMA	VILA PRAIANA
40041	RUA	ZORAÍDA	VILA PRAIANA
40187	RUA	MANOEL SANTOS CÔRREIA	VILA PRAIANA
40188	RUA	MILAGRES	VILA PRAIANA
40043	RUA	JOSÉ MARTINS BETTENCOURT	VILA PRAIANA
41109	RUA	SÃO LUCAS	VILA PRAIANA
41125	1ª TRAVESSA	FLORIANO PEIXOTO	VILA PRAIANA
41184	1ª TRAVESSA	VILA PRAIANA	VILA PRAIANA
41847	3ª TRAVESSA	SÃO MARCOS	VILA PRAIANA
41347	2ª TRAVESSA	SAKETÉ	VILA PRAIANA
41117	1ª TRAVESSA	SÃO LUCAS	VILA PRAIANA
41715	2ª TRAVESSA	VILA PRAIANA	VILA PRAIANA
40010	RUA	ALMEIDA MACHADO	VILA PRAIANA
40027	RUA	SÃO MARTINS	VILA PRAIANA
40030	RUA	ALTO DA VILA PRAIANA	VILA PRAIANA
40032	RUA	SÃO JOÃO	VILA PRAIANA
40039	RUA	MANOEL DOS SANTOS	VILA PRAIANA
40180	RUA	PILÃO ARCADO	VILA PRAIANA
40018	AVENIDA	BRIGADEIRO MÁRIO EPINGHAUS	VILA PRAIANA E CENTRO



**PREFEITURA MUNICIPAL DE  
LAURO DE FREITAS**

41118	RUA	SÃO MARCOS	VILA PRAIANA E IPITANGA
41372	1ª TRAVESSA	SÃO MARCOS	VILA PRAIANA E IPITANGA
41145	RUA	SANTA BARBARA	VILA PRAIANA E IPITANGA
41592	RUA	MARÁÚ	VILA PRAIANA E IPITANGA
40031	AVENIDA	AMARÍLIO THIAGO DOS SANTOS	VILA PRAIANA, IPITANGA E CENTRO
40846	RUA	PRAIA DE PITIMBÚ	VILAS DO ATLÂNTICO
44046	ALAMEDA	PRAIA DE PITIMBÚ	VILAS DO ATLÂNTICO
44047	1ª TRAVESSA	PRAIA DE PITIMBÚ	VILAS DO ATLÂNTICO
44032	1ª TRAVESSA	PRAIA DE SEPETIBA	VILAS DO ATLÂNTICO
40908	RUA	PRAIA DE SEPETIBA	VILAS DO ATLÂNTICO
44028	1ª TRAVESSA	PRAIA DE BÚZIOS	VILAS DO ATLÂNTICO
40832	RUA	PRAIA DE ICARAÍ	VILAS DO ATLÂNTICO
44031	1ª TRAVESSA	PRAIA DE ICARAÍ	VILAS DO ATLÂNTICO
40885	RUA	PRAIA DE IPANEMA	VILAS DO ATLÂNTICO
40873	RUA	PRAIA DE SAQUAREMA	VILAS DO ATLÂNTICO
40904	RUA	PRAIA DO ARPOADOR	VILAS DO ATLÂNTICO
40842	RUA	PRAIA DE BÚZIOS	VILAS DO ATLÂNTICO
40903	ALAMEDA	PRAIA DE IGUAPE	VILAS DO ATLÂNTICO
40835	RUA	PRAIA DE IRACEMA	VILAS DO ATLÂNTICO
40837	ALAMEDA	PRAIA DA BOA VIAGEM	VILAS DO ATLÂNTICO
40922	RUA	PRAIA DE ORANGE	VILAS DO ATLÂNTICO
40872	RUA	PRAIA DE CABO FRIO	VILAS DO ATLÂNTICO
40878	RUA	PRAIA DE TAMBAÚ	VILAS DO ATLÂNTICO
40928	RUA	PRAIA DO SOSSEGO	VILAS DO ATLÂNTICO
40899	RUA	PRAIA VERMELHA	VILAS DO ATLÂNTICO
40839	RUA	PRAIA DA URCA	VILAS DO ATLÂNTICO
40889	RUA	PRAIA DE SÃO CONRADO	VILAS DO ATLÂNTICO
40887	RUA	PRAIA DO LEBLON	VILAS DO ATLÂNTICO
40864	RUA	PRAIA DE MARAMBAIA	VILAS DO ATLÂNTICO
40932	RUA	PRAIA DA GAVEA	VILAS DO ATLÂNTICO
44045	ALAMEDA	PRAIA DE CIGARRAS	VILAS DO ATLÂNTICO
40856	RUA	PRAIA DE CARAGUATATUBA	VILAS DO ATLÂNTICO
40829	RUA	PRAIA DE TUBARÃO	VILAS DO ATLÂNTICO
40898	RUA	PRAIA DE TRAMANDAI	VILAS DO ATLÂNTICO



**PREFEITURA MUNICIPAL DE  
LAURO DE FREITAS**

40866	ALAMEDA	PRAIA DE PITANGUI	VILAS DO ATLÂNTICO
44030	1ª TRAVESSA	PRAIA DE ARARUAMA	VILAS DO ATLÂNTICO
40925	RUA	PRAIA FUNDA	VILAS DO ATLÂNTICO
40853	RUA	PRAIA DE PARATI	VILAS DO ATLÂNTICO
40915	RUA	PRAIA DE PAQUETA	VILAS DO ATLÂNTICO
40884	RUA	PRAIA DO MEIO	VILAS DO ATLÂNTICO
40876	RUA	PRAIA DOS BANDEIRANTES	VILAS DO ATLÂNTICO
40845	RUA	PRAIA DO LEME	VILAS DO ATLÂNTICO
40877	RUA	PRAIA DE MANGARATIBA	VILAS DO ATLÂNTICO
40843	RUA	PRAIA DE GRUMARI	VILAS DO ATLÂNTICO
44033	1ª TRAVESSA	PRAIA FUNDA	VILAS DO ATLÂNTICO
40861	RUA	PRAIA DE ITAORNA	VILAS DO ATLÂNTICO
40871	RUA	PRAIA DE ARARUAMA	VILAS DO ATLÂNTICO
40848	RUA	PRAIA DO FLAMENGO	VILAS DO ATLÂNTICO
40930	RUA	PRAIA DE BOTAFOGO	VILAS DO ATLÂNTICO
40924	RUA	PRAIA DE GUARATIBA	VILAS DO ATLÂNTICO
40836	ALAMEDA	PRAIA DE CANANEIA	VILAS DO ATLÂNTICO
40838	RUA	PRAIA DE MACAÉ	VILAS DO ATLÂNTICO
40865	ALAMEDA	PRAIA DE IPORANGA	VILAS DO ATLÂNTICO
40870	AVENIDA	PRAIA DE GUARUJÁ	VILAS DO ATLÂNTICO
40895	ALAMEDA	PRAIA DE UBATUBA	VILAS DO ATLÂNTICO
40831	RUA	PRAIA DA PENHA	VILAS DO ATLÂNTICO
40857	RUA	PRAIA DE SÃO VICENTE	VILAS DO ATLÂNTICO
40859	RUA	PRAIA DO FORTE	VILAS DO ATLÂNTICO
40874	ALAMEDA	PRAIA DO SONHO	VILAS DO ATLÂNTICO
40883	RUA	PRAIA DE OLINDA	VILAS DO ATLÂNTICO
40886	RUA	PRAIA DE TAMANDARÉ	VILAS DO ATLÂNTICO
40867	RUA	PRAIA DE ALHANDA	VILAS DO ATLÂNTICO
40830	ALAMEDA	PRAIA DO CARMO	VILAS DO ATLÂNTICO
40850	ALAMEDA	PRAIA DE CANDEIAS	VILAS DO ATLÂNTICO
40894	RUA	PRAIA DE LUCENA	VILAS DO ATLÂNTICO
40888	RUA	PRAIA DO CONDE	VILAS DO ATLÂNTICO
40927	ALAMEDA	PRAIA DO PINA	VILAS DO ATLÂNTICO
40841	ALAMEDA	PRAIA DE PIEDADE	VILAS DO ATLÂNTICO





PREFEITURA MUNICIPAL DE  
**LAURO DE FREITAS**

40918	ALAMEDA	PRAIA DE JANGA	VILAS DO ATLÂNTICO
40881	RUA	PRAIA DE GUADALUPE	VILAS DO ATLÂNTICO
40896	RUA	PRAIA DE GRAVATÁ	VILAS DO ATLÂNTICO
40851	RUA	PRAIA DE TORRES	VILAS DO ATLÂNTICO
40863	ALAMEDA	PRAIA DE FIGUERINHA	VILAS DO ATLÂNTICO
40869	ALAMEDA	PRAIA DE PITANGUEIRA	VILAS DO ATLÂNTICO
40905	RUA	PRAIA DE AMOREIRAS	VILAS DO ATLÂNTICO
40868	ALAMEDA	PRAIA DE CONCEIÇÃO	VILAS DO ATLÂNTICO
40893	RUA	PRAIA DE PEREQUEAÇU	VILAS DO ATLÂNTICO
40937	RUA	PRAIA DE COPACABANA	VILAS DO ATLÂNTICO
40860	ALAMEDA	PRAIA DE BARRA GRANDE	VILAS DO ATLÂNTICO
40907	ALAMEDA	PRAIA DE MEAIBE	VILAS DO ATLÂNTICO
40862	ALAMEDA	PRAIA DE BERLINQUE	VILAS DO ATLÂNTICO
44040	ALAMEDA	PRAIA DE CACHA PREGO	VILAS DO ATLÂNTICO
40882	RUA	PRAIA DE MARATAIZES	VILAS DO ATLÂNTICO
40890	RUA	PRAIA DE MANGUINHOS	VILAS DO ATLÂNTICO
40875	RUA	PRAIA DA SEREIA	VILAS DO ATLÂNTICO
40900	AVENIDA	PRAIA DE ITAMARACA	VILAS DO ATLÂNTICO
40920	RUA	PRAIA DE SUAPE	VILAS DO ATLÂNTICO
40914	RUA	PRAIA DE PITUBA	VILAS DO ATLÂNTICO
40906	RUA	PRAIA DE SAUIPE	VILAS DO ATLÂNTICO
44043	RUA	PRAIA DE ARATUBA	VILAS DO ATLÂNTICO
40844	ALAMEDA	PRAIA DE VERA CRUZ	VILAS DO ATLÂNTICO
44037	RUA	PRAIA DA PACIÊNCIA	VILAS DO ATLÂNTICO
40840	ALAMEDA	PRAIA DE GUAIBU	VILAS DO ATLÂNTICO
40917	AVENIDA	PRAIA DE PAJUSSARA	VILAS DO ATLÂNTICO
40855	RUA	PRAIA DE AMARALINA	VILAS DO ATLÂNTICO
40923	ALAMEDA	PRAIA DE LORETO	VILAS DO ATLÂNTICO
40833	ALAMEDA	PRAIA DE JAGUARIBE	VILAS DO ATLÂNTICO
40911	RUA	PRAIA DE AREMBEPE	VILAS DO ATLÂNTICO
40880	RUA	PRAIA DE PIATÃ	VILAS DO ATLÂNTICO
40910	RUA	PRAIA DE JAUÁ	VILAS DO ATLÂNTICO
40913	ALAMEDA	PRAIA DE IMBE	VILAS DO ATLÂNTICO
44035	RUA	PRAIA DO QUEBRA COCO	VILAS DO ATLÂNTICO



**PREFEITURA MUNICIPAL DE  
LAURO DE FREITAS**

40901	RUA	PRAIA DE ITACIMIRIM	VILAS DO ATLÂNTICO
40892	RUA	PRAIA DE ONDINA	VILAS DO ATLÂNTICO
40879	RUA	PRAIA DE INEMA	VILAS DO ATLÂNTICO
40926	ALAMEDA	PRAIA DE CABUSSU	VILAS DO ATLÂNTICO
40847	RUA	PRAIA DE ITAPEMA	VILAS DO ATLÂNTICO
40921	RUA	PRAIA DE ARMAÇÃO	VILAS DO ATLÂNTICO
40849	RUA	PRAIA DE ITAPARICA	VILAS DO ATLÂNTICO
40854	AVENIDA	PRAIA DE GUARAPARI	VILAS DO ATLÂNTICO
44041	ALAMEDA	PRAIA DE ITANHAEM	VILAS DO ATLÂNTICO
40916	RUA	PRAIA DE MAR GRANDE	VILAS DO ATLÂNTICO
40919	AVENIDA	PRAIA DE COPACABANA	VILAS DO ATLÂNTICO
40931	RUA	PRAIA DE BERTIOGA	VILAS DO ATLÂNTICO
40834	AVENIDA	PRAIA DE MUCURIPE	VILAS DO ATLÂNTICO
40909	AVENIDA	PRAIA DE ITAPOAN	VILAS DO ATLÂNTICO
40828	RUA	PRAIA DE STELA MARIS	VILAS DO ATLÂNTICO
40897	RUA	PRAIA DE GAMBOA	VILAS DO ATLÂNTICO
44029	1ª TRAVESSA	PRAIA DE PAQUETÁ	VILAS DO ATLÂNTICO
44036	RUA	PRAIA DO PESCADOR	VILAS DO ATLÂNTICO
40912	RUA	PRAIA DE IGUARASSU	VILAS DO ATLÂNTICO